



# *Câmara Municipal de Ituiutaba*

## COMISSÃO DE LEGISLAÇÃO, JUSTIÇA E REDAÇÃO

Relator: Adalberto Abdo Martins

Parecer ao Projeto de Lei Executivo CM/51/2005, que altera a Lei Complementar nº 1, de 31 de dezembro de 1990, que institui o Código Tributário do Município de Ituiutaba.

Nenhuma restrição a ser feita, seja ao aspecto jurídico-legal da matéria apreciada, seja à sua redação.

Quanto ao seu mérito, entretanto, que opine o Plenário.

Câmara Municipal de Ituiutaba, em 19 de dezembro de 2005.

Réginaldo Luiz da Silva

Presidente

Adalberto Abdo Martins

Secretário

Suzana Evangelista dos Santos

Membro



# *Câmara Municipal de Ituiutaba*

## COMISSÃO DE FINANÇAS, ORÇAMENTO, TOMADA DE CONTAS E FISCALIZAÇÃO.

Relator: Paulo Lourenço Freire

Parecer ao Projeto de Lei Executivo CM/51/2005, que altera a Lei Complementar nº 1, de 31 de dezembro de 1990, que institui o Código Tributário do Município de Ituiutaba.

A matéria submetida ao nosso exame não contém imperfeição de maior monta que comprometa o seu aspecto técnico ou financeiro.

Quanto ao seu mérito, entretanto, que manifeste o Plenário.

Câmara Municipal de Ituiutaba, em 19 de dezembro de 2005.

  
\_\_\_\_\_

Presidente

Paulo Lourenço Freire  
\_\_\_\_\_

Secretário

  
\_\_\_\_\_

Membro

**PREFEITURA DE ITUIUTABA**

Ofício nº 2005/419

Ituiutaba, 12 de dezembro de 2005.

A Sua Excelência o Senhor  
**José Barreto Miranda**  
Presidente da Câmara Municipal de Ituiutaba  
Praça Cônego Ângelo, s/nº  
38300-146 Ituiutaba - MG

Assunto: **Encaminha Mensagem nº 36**

Senhor Presidente,

Estamos encaminhando a V. Exa. a inclusa Mensagem nº 36/2005, desta data, acompanhada de projeto de lei que **altera a Lei Complementar nº 1, de 31 de dezembro de 1990, que institui o Código Tributário do Município de Ituiutaba.**

Atenciosamente,



Fued José Dib  
- Prefeito de Ituiutaba -

## PREFEITURA DE ITUIUTABA

## MENSAGEM N. 36/2005

Ituiutaba, 12 de dezembro de 2005

Senhor Presidente,  
Senhores Vereadores,

Estou remetendo à apreciação do Poder Legislativo Municipal Projeto de Lei Complementar que altera dispositivos do Código Tributário Municipal, Lei Complementar nº 1, de 31 de dezembro de 1990.

Ao Projeto de Lei acompanham dois anexos. O primeiro se refere à Planta Genérica de Valores, para efeito do cálculo do valor venal de imóveis e conseqüente lançamento do IPTU. O segundo anexo, também para efeito do cálculo de lançamento do Imposto sobre a Propriedade Predial e Territorial contém Tabela de Valores de Edificações.

O objetivo principal do presente Projeto de Lei é a atualização dos valores dos imóveis urbanos, para efeito de se estabelecer uma situação mais justa em relação às modificações urbanísticas verificadas ao longo de 11 anos, período transcorrido desde a última revisão geral, feita pela Lei nº 3.093, de 8 de dezembro de 1994.

Esta medida, além de ser uma obrigação do Administrador, hoje é imposta pelas Leis de Responsabilidade Fiscal e de Improbidade Administrativa, conforme comentário do Prof. José Nilo de Castro, in *Responsabilidade Fiscal dos Municípios*, ed. Del Rey, 2001, p. 56:

***“A Lei de Improbidade Administrativa (Lei nº 8.429/92, art. 10, X) apena o administrador que “agir negligentemente na arrecadação de tributo ou renda, bem como no que diz respeito à conservação do patrimônio público”. É ato de improbidade administrativa que causa lesão ao erário. Doutra parte, consoante formulações da LRF, o Executivo está e é obrigado a ativar sua receita própria (arts. 11 e 12) e notadamente se ela não se demonstrar fecunda e efetiva nos três últimos anos, circunstância que exigirá medidas tributárias próprias inadiáveis, como a atualização dos cadastros dos contribuintes, fiscalização atuante para evitar a evasão e sonegação de impostos e taxas municipais, revisão das isenções, mesmo em caráter geral, já concedidas, intensificação da cobrança da dívida ativa, adequação mensurada das taxas ao custo real dos serviços e ativação freqüente da contribuição de melhoria, na forma da Constituição. O Prefeito que não ativar a receita própria do seu Município, não arrecadar todos os tributos – o que é agir negligentemente – será apenado e, no que se refere a impostos municipais, a apenação também alcançará o Município, que não poderá ser beneficiado com transferências voluntárias da União ou do Estado.”***

## PREFEITURA DE ITUIUTABA

Por iniciativa pessoal e, como já citado, por imposição legal, determinei a elaboração de nova Planta Genérica de Valores dos Imóveis Urbanos, através de nova sistemática, a fim de trazer ao mais próximo possível da realidade o valor venal dos imóveis, praticando, assim justiça social.

A competência das revisões do IPTU tem causado grandes polêmicas nos Tribunais Estaduais e Federais, com relação da participação, ou não das Câmaras Municipais, com decisões contraditórias. Em vista destes desencontros jurisprudenciais resolvi encaminhar as mudanças propostas à essa Casa de Lei, acatar assim a posição assumida pelo Professor Kiyoshi Harada, *in Parecer publicado no site [www.conjur.estadao.com.br](http://www.conjur.estadao.com.br)*, nos exatos termos:

**“Nos chamados “tributos avaliáveis” (IPTU e ITBI) é preciso não confundir o plano abstrato da eleição de critérios ou métodos avaliativos com o plano concreto da constituição do crédito tributário em cada caso, mediante a atividade do lançamento, que é ato administrativo vinculado.**

**Vinculado a que? À lei, evidentemente! Cabe à lei fixar os critérios e métodos para apuração do valor venal, e cabe a administração apurar o valor venal de cada imóvel com base nos critérios da lei. (...)**

**No caso da base de cálculo do IPTU/ITBI, não há nem pode haver precisão matemática na apuração do chamado “valor venal do imóvel”. Daí a imprescindibilidade de visualizar um instrumento jurídico, capaz de determinar, em cada caso concreto, a base de cálculo do IPTU/ITBI tanto quanto possível, próximo da realidade imobiliária local, e, ao mesmo tempo, propiciar ao sujeito passivo elementos que possibilitem a impugnação do valor venal atribuído ao seu imóvel, ofertando avaliação contraditória, se for o caso, na forma do artigo 148 do CTN<sub>2</sub>.**

**Daí, as chamadas PGVs - Plantas Genéricas de Valores, onde estão estabelecidos os critérios de apuração do valor venal de uma infinidade de imóveis semelhantes ou afins, para fins de lançamento do IPTU. É com base nessas PGVs que o órgão competente do Executivo vai atribuir a base de cálculo *in concreto*, em relação a cada imóvel tributado. As PGVs não fixam o valor venal de cada imóvel, porém, editam regras gerais hipotéticas para a constituição do crédito tributário em cada caso, mediante a atividade do lançamento, que é ato administrativo vinculado.**

(...)”

Para elaboração dos trabalhos técnicos - elaboração da nova Planta Genérica de Valores e da Tabela de Valores de Edificações - foi nomeada uma Comissão especial de estudos, através da Portaria nº 124, de 26 de julho de 2005, anexa por cópia,



**PREFEITURA DE ITUIUTABA**

Acompanha, também, esta Mensagem o Relatório Elaborado pela Comissão de Estudos, com detalhes técnicos e esclarecimentos acerca do trabalho realizado.

A cobrança, efetiva e correta, de tributos não é prerrogativa do Administrador Público. É obrigação. Apenas a partir da adoção de critérios objetivos que traduzem a realidade é possível se praticar a Justiça Tributária e a Justiça Social.

É RESPONSABILIDADE nossa, agentes públicos, representantes do povo, zelar pelas boas práticas administrativas, modernizando procedimentos, cumprindo a Constituição, colocando em primeiríssimo nível o interesse público.

O Projeto em tela representa medida urgente e necessária dentro dos parâmetros legais e morais de responsabilidade tributária.

Prestados estes esclarecimentos, remetemos a matéria para exame do Poder Legislativo Municipal, solicitando que tal proposta seja apreciada, em todas as suas fases, em Regime de Urgência, conforme o seu Regimento Interno.

Com os protestos de estima e consideração, renovamos as homenagens devidas aos nobres integrantes dessa Câmara.

Cordiais saudações.



Fued José Dib  
- Prefeito de Ituiutaba -

## PREFEITURA DE ITUIUTABA

LEI COMPLEMENTAR N. - DE DE DE 2005  
Altera a Lei Complementar nº 1, de 31 de dezembro de 1990,  
que institui o Código Tributário do Município de Ituiutaba.

em/si/2005

A Câmara Municipal de Ituiutaba decreta e eu sanciono  
a seguinte Lei:

Art 1º O Art. 8º da Lei Complementar nº 1 de 31 de  
dezembro de 1990 passa a ter a seguinte redação:

***“Art 8º São isentos do Imposto Predial e Territorial Urbano os imóveis cedidos gratuitamente, em sua totalidade, para uso da União, do Estado, do Município ou de instituições de educação e assistência social beneficiadas pela imunidade contida do Código Tributário Nacional.*”**

***Parágrafo único. As instituições e associações de que trata o caput deste artigo deverão ser reconhecidas de utilidade pública por lei municipal.”***

Art 2º O Art. 9º da Lei Complementar nº 01 de 31 de  
dezembro de 1990 passa a ter a seguinte redação:

***“Art 9º Será concedida nas condições determinadas em regulamento, redução no pagamento á vista do Imposto Predial e Territorial Urbano.”***

Art 3º O Art. 11 da Lei Complementar nº 01 de 31 de  
dezembro de 1990 passa a ter a seguinte redação:

***“Art 11. O Imposto Predial e Territorial Urbano será estabelecido na base de :***

***I - 3% (três por cento) sobre o valor venal do imóvel não edificado;***

***II - 1% (um por cento) sobre o valor venal do imóvel edificado.”***

## PREFEITURA DE ITUIUTABA

Art 4º Ficam inseridos os seguintes parágrafos no Art. 12 da Lei Complementar nº 1, de 31 de dezembro de 1990:

**“§1º Os valores venais do metro quadrado de terrenos urbanos para efeitos de cálculo e lançamento do IPTU - Imposto Sobre a Propriedade Predial e Territorial Urbana são os constantes na PGV - Planta Genérica de Valores objeto do Anexo I desta Lei.**

**§2º Os valores venais do metro quadrado dos diversos tipos de edificações para efeitos de cálculo e lançamento do IPTU - Imposto Sobre a Propriedade Predial e Territorial Urbana serão estabelecidos conforme os valores da Tabela de Valores de Edificações constante no Anexo II desta Lei.”**

Art 5º Ficam suprimidos os incisos I, II, III, IV e V do Art. 8º e os incisos III e IV do art. 11, da Lei Complementar nº 1, de 31 de dezembro de 1990.

Art 6º Revogam-se as disposições em contrário.

Art 7º Esta Lei entra em vigor na data de sua publicação.

Prefeitura de Ituiutaba , em de de

Aprovado em 1.ª Votação por  
4 favoráveis 3 contrários

19/12/2005  
PRESIDENTE

A COM. DE FIN. ORÇ., TOMADA DE  
CONTAS E FISCALIZAÇÃO

S.S. , em 17/12/2005

PRESIDENTE

A COMISSÃO DE LEGISL. JUSTIÇA  
E REDAÇÃO

S.S. , em 17/12/2005

PRESIDENTE

REJEITADO POR 1 VOTOS CONTRÁRIO  
VOTOS FAVORÁVEIS E 7

- Prefeito de Ituiutaba -

Presidente

À ORDEM DO DIA  
DESTA SESSÃO

PRESIDENTE



**PREFEITURA DE ITUIUTABA**

**ANEXO II DA LEI COMPLEMENTAR N. - DE DE DE .**

**TABELA DE VALORES DE EDIFICAÇÕES**



## PREFEITURA DE ITUIUTABA

## ANEXO II

## TABELA DE VALORES DE EDIFICAÇÕES

TIPO DE EDIFICAÇÃO	VALOR DO m <sup>2</sup> (R\$)
CASA	380,00
APARTAMENTO	288,00
ESCRITÓRIO	288,00
LOJA	260,00
GALPÃO	180,00
TELHEIRO	68,00
INDÚSTRIA	480,00
ESPECIAL	440,00
OUTROS	60,00



# RELATÓRIO

## **Objeto: Elaboração da Planta Genérica de Valores**

Os trabalhos para a elaboração da Planta Genérica de Valores tiveram início em 01/08/05 e foram concluídos em 30/08/05.

O objetivo da elaboração da nova planta de valores foi o de dotar a prefeitura de um instrumento que refletisse de forma mais fidedigna possível a realidade do mercado imobiliário de Ituiutaba, no que toca ao valor dos terrenos urbanos, considerando sua complexidade e peculiaridades setoriais.

A Comissão de Estudos responsável pelos trabalhos, constituída pela Portaria Nº 124/2005 de 26/07/2005, contou com a consultoria de dois corretores de imóveis : Laila Abboud Nehmme e Sandoval José Queiroz.

O trabalho foi realizado em três etapas:

I – Análise dos instrumentos tributários atuais e da planta de valores existente.

II - Análise da realidade e identificação dos fatores e elementos de influência no mercado imobiliário.

III – Fixação e consolidação de valores atribuídos para cada face de quadra.

Na análise da Planta de Valores e do sistema de cálculo e lançamento de IPTU existentes encontrou – se o seguinte quadro:

I – A planta de valores existente foi elaborada em 1994 e aprovada pela Câmara Municipal através da Lei Nº 3093 de 08 de dezembro de 1994. Desde então, ignorando a dinâmica do mercado de imóveis, não se realizou nenhuma atualização ou revisão em sua setorização, limitando-se apenas a alteração sem critérios racionais dos valores atribuídos aos terrenos.

II – A atual Planta de Valores estabelece apenas 11 faixas de valores de terrenos no mercado imobiliário de Ituiutaba, o que inegavelmente não retrata a realidade.

III - A malha urbana, para efeitos da planta de valores foi dividida em 59 setores, o que significa agrupar 38.000 imóveis em 59 regiões homogêneas, considerando o valor dos imóveis.

III – Não há transição intermediária de um setor para outro, o que determina uma diferença elevada de valor entre terrenos praticamente vizinhos, localizados na mesma área e com a mesma infra-estrutura.

IV – A planta apresenta uma distorção absurda e descabida entre o valor venal e o valor real dos imóveis, por exemplo, o imóvel mais valorizado em Ituiutaba, com área de 360m<sup>2</sup>, localizado na R. 22 entre as Av. 15 e 17

*João Batista Ferreira*

tem seu valor estabelecido pela atual planta de valores em R\$16.380,00, muito distante de seu valor real, estimado em R\$160.000,00.

V - As diferenças entre o valor venal e o valor real são mais elevadas nas regiões centrais do que nas regiões periféricas, o que vale dizer que a população desta regiões tem uma carga tributária proporcionalmente maior do que aquelas das regiões centrais. Portanto, não há equidade na tributação do IPTU.

VI - Não há atualmente um sistema de revisão anual e atualização sistemática da planta de valores.

Na segunda etapa a concepção metodológica desenvolvida para a elaboração da PVG teve como base :

I - Estabelecimento de cada face de quadra como unidade de análise e estudo, para fixação do valor de metro quadrado de terreno, eliminando com este procedimento técnico as distorções que até então ocorriam na atual planta de valores. Desta forma, mesmo as pequenas diferenças de configurações um mesmo setor ou região foram consideradas.

II - Análise de existência da infra - estrutura urbana compreendendo pavimentação, água, esgoto, energia elétrica,

III - Pesquisa sistemática do mercado imobiliário, visando a efetiva apuração dos valores venais dos imóveis.

IV - Identificação de fatores pontuais de valorização de imóveis e o prestígio social da vizinhança.

A terceira etapa compreendeu:



I - homogeneização dos valores", método de comparação entre os valores coletados na pesquisa junto ao setor imobiliário e os imóveis avaliados. Para homogeneizar os valores são considerados fatores como profundidade e testada dos imóveis.

II - Finalmente foram realizados os cálculos e a montagem da Planta Genérica de Valores. Buscou-se conciliar, de forma justa, os interesses da administração (cujá arrecadação de IPTU significou 3,34% da receita do município) e da comunidade na atribuição dos valores básicos à tributação imobiliária, levando-se em conta os valores de mercado e determinando os valores fiscais dos terrenos e das construções.

O produto final dos trabalhos compreendeu:

I - Planta Genérica de Valores com indicação de valores para cada m<sup>2</sup> de terreno em cada face de quadra.

João Batista Ferreira.




II - Cadastro de face de quadra, considerando o código da quadra conforme o Sistema de Referência Cadastral, código do logradouro e valor do m<sup>2</sup> de terreno para cada face.


III - Foram estabelecidas 54 faixas de valores para 6.368 faces de quadras.


Ituiutaba, 30 de agosto de 2005


  
Carlo Alberto de Novais Souza

  
José Humberto Tostes Diniz

  
João Batista Ferreira

  
Maurício Borges Ferreira

  
Oscar José da Silva



A COMISSÃO DE LEGISL. JUSTIÇA  
E REDAÇÃO

S.S., em 12/12/2005

  
PRESIDENTE

À COM. DE FIN. ORÇ., TOMADA DE  
CONTAS E FISCALIZAÇÃO

S.S., em 12/12/2005

  
PRESIDENTE

DECLARAÇÃO  
De  
VOTO  
Vereadora Suzanna

Nosso Voto é Não.

Não Podemos ser irresponsável na nossa postura e conduta como agente político.

Um projeto precisa tramitar o tempo necessário , para sanar seus vícios, nossas dúvidas, analisarmos , pesquisarmos as modificações ,verificar os parametros , fazermos comparações com cidades do porte de Ituiutaba.

Quem mais investe em pequeno investimento é o assalariado ,a classe média baixa , engana-se quem acha que é somente o rico que possui terrenos casas e paga IPTU. Quem alavanca uma cidade não é somente o rico.

O rico só compra Fazendas , boiadas ,casas na praia , camionetes,são poucos os que investem em pequenos imóveis urbanos.

O IPTU e a TSU ,já não são baratos aqui em nossa cidade,e nós não tivemos tempo de analisar o projeto modificativo ( somente uma semana ) que diz estar fazendo justiça social ( esperamos que sim ).

A prefeitura demorou 01 ano para remeter o projeto a esta casa legislativa. Um projeto em regime de urgência , tem 45 dias para ser analisado e votado , o que está ocorrendo com apenas 05(cinco) dias úteis.É sinal de que falta comprometimento com a coisa pública.

Preferimos não nos omitir , faltando à reunião para não votar.

Um projeto, repito : somente com uma semana de tramitação nesta casa legislativa , não podemos dizer de sã consciência que ele é justo e correto.

VOTO NÃO.

Suzanna  
20-12-2005

# PREFEITURA DE ITUIUTABA

Ofício nº 2005/442

Ituiutaba, 19 de dezembro de 2005.


A Sua Excelência o Senhor  
**José Barreto Miranda**  
Presidente da Câmara Municipal de Ituiutaba  
Praça Cônego Ângelo, s/nº  
38300-146 Ituiutaba - MG

Assunto: **Encaminha Aditivo à Mensagem nº 36**

Senhor Presidente,

Estamos encaminhando a V. Exa. Aditivo à Mensagem nº 36/2005, desta data, acompanhada do Anexo I - Nova Tabela da Planta Genérica de Valores - PGC, para as devidas providências.

Atenciosamente,

  
Fued José Dib  
- Prefeito de Ituiutaba -

ARQUIVE - SE  
S.S. 19/12/2005  
PRESIDENTE

# PREFEITURA DE ITUIUTABA

## ADITIVO À MENSAGEM N. 36/2005

Ituiutaba, 19 de dezembro de 2005

Senhor Presidente,  
Senhores Vereadores,


Através da Mensagem nº 36/2005, foi encaminhado a essa Casa Projeto de Lei que altera o Código Tributário Municipal, incluindo anexo relativo à Planta Genérica de Valores - PGC.

No transcorrer da semana, após seguidas reuniões com os nobres vereadores e minuciosa reavaliação técnica, por parte da Prefeitura, dos critérios que serviram para compor os valores informados na Planta Genérica de Valores - PGC, concluímos pela redefinição dos padrões por metro quadrado de terrenos por face de quadra.

Desta forma, enviamos nova tabela da Planta Genérica de Valores - PGC para substituição àquela encaminhada, através do Anexo I do Projeto de Lei que acompanhou a mensagem acima citada.

Com os protestos de estima e consideração, renovamos as homenagens devidas aos nobres integrantes dessa Câmara.

Cordiais saudações.

  
Fued José Dib  
- Prefeito de Ituiutaba -

ARQUIVE - SE  
S.S. 19/12/2005  
PRESIDENTE





PREFEITURA DE ITUIUTABA

ADITIVO À MENSAGEM Nº 36/2005

ANEXO I DA LEI COMPLEMENTAR N. - DE DE DE .

PLANTA GENÉRICA DE VALORES – PGC

*Spina*

*M*



# PGV - Planta Genérica de Valores m<sup>2</sup> de Terrenos por face de quadra

InscrQuadra	Face	Cod. Logr.	Logradouro	Bairro	Valor do M <sup>2</sup>
NE-11-01-001	1	463	RUA FRANCISCO ALVES VILELA	MARIA VILELA	2,10
NE-11-01-002	1	97	RUA ITUMBIARA	MARIA VILELA	2,10
NE-11-01-002	3	60	AVN ARAGUARI	MARIA VILELA	2,10
NE-11-01-002	4	145	AVN TUPACIGUARA	MARIA VILELA	2,10
NE-11-01-002	5	463	RUA FRANCISCO ALVES VILELA	MARIA VILELA	2,10
NE-11-01-003	1	60	AVN ARAGUARI	MARIA VILELA	2,10
NE-11-01-003	3	539	RUA LAZARA CARVALHO VILELA	MARIA VILELA	2,10
NE-11-01-003	5	97	RUA ITUMBIARA	MARIA VILELA	2,10
NE-11-01-003	7	145	AVN TUPACIGUARA	MARIA VILELA	2,10
NE-11-01-004	1	666	RUA ANTONIO CARLOS CATANANT	GARDENIA	2,10
NE-11-01-004	11	460	RUA UBERABA/BELA VISTA	GARDENIA	2,10
NE-11-01-004	2	364	RUA DAS PRIMAVERAS	GARDENIA	2,10
NE-11-01-004	5	60	AVN ARAGUARI	GARDENIA	2,10
NE-11-01-004	6	539	RUA LAZARA CARVALHO VILELA	GARDENIA	2,10
NE-11-01-005	3	364	RUA DAS PRIMAVERAS	GARDENIA	2,10
NE-11-01-005	4	666	RUA ANTONIO CARLOS CATANANT	MARIA VILELA	2,10
NE-11-01-005	6	60	AVN ARAGUARI	GARDENIA	2,10
NE-11-01-005	8	372	RUA DAS ROSAS	GARDENIA	2,10
NE-11-01-006	3	364	RUA DAS PRIMAVERAS	GARDENIA	2,10
NE-11-01-006	5	93	AVN GUIMARAES	GARDENIA	2,40
NE-11-01-006	6	620	RUA PEDRO ALVES VILELA	GARDENIA	2,10
NE-11-01-006	8	666	RUA ANTONIO CARLOS CATANANT	MARIA VILELA	2,10
NE-11-01-007	1	620	RUA PEDRO ALVES VILELA	MARIA VILELA	2,40
NE-11-01-007	2	255	RUA ALTAIR ALVES FERREIRA	MARIA VILELA	2,10
NE-11-01-008	2	255	RUA ALTAIR ALVES FERREIRA	MARIA VILELA	2,10
NE-11-01-008	3	2247	TVA TRAVESSA JUSTINIANO - M <sup>a</sup> VILELA	MARIA VILELA	1,20
NE-11-01-009	1	109	AVN MAL. DEODORO DA FONSECA	MARIA VILELA	2,40
NE-11-01-009	2	240	RUA CEL. ADELINO DE OLIVEIRA CARVALHO	MARIA VILELA	2,40
NE-11-01-009	3	517	RUA JOAQUIM CARVALHO	MARIA VILELA	2,40
NE-11-01-009	6	93	AVN GUIMARAES	MARIA VILELA	2,40
NE-11-01-009	7	337	RUA CEL. JOAQUIM CARVALHO	MARIA VILELA	2,40
NE-11-01-010	1	147	RUA UBERLANDIA	MARIA VILELA	6,00
NE-11-01-010	2	643	RUA RICARDO BALLI	MARIA VILELA	6,00
NE-11-01-010	3	463	RUA FRANCISCO ALVES VILELA	MARIA VILELA	2,40
NE-11-01-010	6	93	AVN GUIMARAES	MARIA VILELA	2,40
NE-11-01-010	8	255	RUA ALTAIR ALVES FERREIRA	MARIA VILELA	2,10
NE-11-01-011	1	643	RUA RICARDO BALLI	MARIA VILELA	6,00
NE-11-01-012	1	415	RUA DR. JUQUINHA	SAO JOSE	2,70
NE-11-01-012	5	278	RUA ANTONIO MOURA	SAO JOSE	2,70
NE-11-01-012	6	427	RUA DR. OMAR OLIVEIRA DINIZ/S.JOSE	SAO JOSE	2,70
NE-11-01-012	7	241	RUA DR. ADHEMAR DE BARROS	SAO JOSE	2,70
NE-11-01-013	2	260	RUA DR. ALVARO BRANDAO DE ANDRADE	SAO JOSE	2,70
NE-11-01-013	3	278	RUA ANTONIO MOURA	SAO JOSE	2,70
NE-11-01-013	4	427	RUA DR. OMAR OLIVEIRA DINIZ/S.JOSE	SAO JOSE	2,70
NE-11-01-013	5	415	RUA DR. JUQUINHA	SAO JOSE	2,70
NE-11-01-014	2	260	RUA DR. ALVARO BRANDAO DE ANDRADE	SAO JOSE	2,10
NE-11-01-014	3	427	RUA DR. OMAR OLIVEIRA DINIZ/S.JOSE	SAO JOSE	1,20
NE-11-01-014	5	278	RUA ANTONIO MOURA	SAO JOSE	2,10
NE-11-01-014	7	142	AVN TANCREDO NEVES	SAO JOSE	1,20
NE-11-01-014	8	702	RUA TANCREDO NEVES	SAO JOSE	1,20
NE-11-01-015	1	278	RUA ANTONIO MOURA	SAO JOSE	2,10
NE-11-01-015	2	427	RUA DR. OMAR OLIVEIRA DINIZ/S.JOSE	SAO JOSE	1,20
NE-11-01-015	3	241	RUA DR. ADHEMAR DE BARROS	SAO JOSE	1,20
NE-11-01-015	4	142	AVN TANCREDO NEVES	SAO JOSE	1,20
NE-11-01-015	5	250	RUA ADEMAR DE BARROS/BELA VISTA	SAO JOSE	1,20
NE-11-01-016	1	142	AVN TANCREDO NEVES	SAO JOSE	1,20
NE-11-01-016	2	278	RUA ANTONIO MOURA	SAO JOSE	2,10
NE-11-01-016	3	241	RUA DR. ADHEMAR DE BARROS	SAO JOSE	1,20
NE-11-01-016	4	762	RUA SAO BENEDITO	SAO JOSE	1,20
NE-11-01-016	5	250	RUA ADEMAR DE BARROS/BELA VISTA	SAO JOSE	1,20
NE-11-01-017	1	762	RUA SAO BENEDITO	SAO JOSE	1,20



# PGV - Planta Genérica de Valores m<sup>2</sup> de Terrenos por face de quadra

InscrQuadra	Face	Cod. Logr.	Logradouro	Bairro	Valor do M <sup>2</sup>
NE-11-01-017	2	643	RUA ___ RICARDO BALLI	SAO JOSE	2,10
NE-11-01-018	1	643	RUA ___ RICARDO BALLI	SAO JOSE	2,10
NE-11-01-018	2	762	RUA SAO BENEDITO	SAO JOSE	1,20
NE-11-01-018	3	142	AVN ___ TANCREDO NEVES	SAO JOSE	1,20
NE-11-01-019	1	145	AVN ___ TUPACIGUARA	MARIA VILELA	2,10
NE-11-01-019	2	60	AVN ___ ARAGUARI	MARIA VILELA	2,10
NE-11-01-019	3	463	RUA ___ FRANCISCO ALVES VILELA	MARIA VILELA	2,10
NE-11-01-019	5	643	RUA ___ RICARDO BALLI	MARIA VILELA	2,10
NE-11-01-020	1	97	RUA ___ ITUMBIARA	MARIA VILELA	2,10
NE-11-01-020	2	539	RUA ___ LAZARA CARVALHO VILELA	MARIA VILELA	2,10
NE-11-01-020	3	60	AVN ___ ARAGUARI	MARIA VILELA	2,10
NE-11-01-020	7	666	RUA ___ ANTONIO CARLOS CATANANT	MARIA VILELA	2,10
NE-11-01-021	1	255	RUA ___ ALTAIR ALVES FERREIRA	MARIA VILELA	2,10
NE-11-01-021	3	666	RUA ___ ANTONIO CARLOS CATANANT	MARIA VILELA	2,10
NE-11-01-021	4	147	RUA ___ UBERLANDIA	MARIA VILELA	2,10
NE-11-01-021	5	539	RUA ___ LAZARA CARVALHO VILELA	MARIA VILELA	2,10
NE-11-01-021	9	97	RUA ___ ITUMBIARA	MARIA VILELA	2,10
NE-11-01-022	10	463	RUA ___ FRANCISCO ALVES VILELA	MARIA VILELA	2,10
NE-11-01-022	11	666	RUA ___ ANTONIO CARLOS CATANANT	MARIA VILELA	2,10
NE-11-01-022	2	460	RUA ___ UBERABA/BELA VISTA	MARIA VILELA	2,10
NE-11-01-022	4	147	RUA ___ UBERLANDIA	MARIA VILELA	2,10
NE-11-01-022	5	255	RUA ___ ALTAIR ALVES FERREIRA	MARIA VILELA	2,10
NE-11-01-022	6	97	RUA ___ ITUMBIARA	MARIA VILELA	2,10
NE-11-01-023	1	643	RUA ___ RICARDO BALLI	MARIA VILELA	2,10
NE-11-01-023	2	463	RUA ___ FRANCISCO ALVES VILELA	MARIA VILELA	2,10
NE-11-01-023	3	460	RUA ___ UBERABA/BELA VISTA	MARIA VILELA	2,10
NE-11-01-023	4	666	RUA ___ ANTONIO CARLOS CATANANT	MARIA VILELA	2,10
NE-11-01-023	5	255	RUA ___ ALTAIR ALVES FERREIRA	MARIA VILELA	2,10
NE-11-01-023	7	147	RUA ___ UBERLANDIA	SAO JOSE	2,70
NE-11-01-024	2	241	RUA ___ DR. ADHEMAR DE BARROS	SAO JOSE	2,10
NE-11-01-024	3	643	RUA ___ RICARDO BALLI	SAO JOSE	2,70
NE-11-01-024	5	278	RUA ___ ANTONIO MOURA	GARDENIA	2,10
NE-11-01-025	3	60	AVN ___ ARAGUARI	GARDENIA	2,70
NE-11-01-025	4	666	RUA ___ ANTONIO CARLOS CATANANT	MARIA VILELA	2,10
NE-11-01-025	5	643	RUA ___ RICARDO BALLI	MARIA VILELA	2,10
NE-11-01-025	6	463	RUA ___ FRANCISCO ALVES VILELA	MARIA VILELA	2,10
NE-11-01-025	8	460	RUA ___ UBERABA/BELA VISTA	GARDENIA	2,10
NE-11-01-026	2	97	RUA ___ ITUMBIARA	MARIA VILELA	2,10
NE-11-01-026	3	460	RUA ___ UBERABA/BELA VISTA	MARIA VILELA	2,10
NE-11-01-026	5	60	AVN ___ ARAGUARI	MARIA VILELA	2,10
NE-11-01-026	8	463	RUA ___ FRANCISCO ALVES VILELA	MARIA VILELA	2,10
NE-11-01-026	9	666	RUA ___ ANTONIO CARLOS CATANANT	MARIA VILELA	1,20
NE-11-01-07A	1	2247	TVA TRAVESSA JUSTINIANO - M <sup>a</sup> VILELA	MARIA VILELA	2,40
NE-11-01-07A	2	620	RUA ___ PEDRO ALVES VILELA	MARIA VILELA	2,10
NE-11-01-07A	3	255	RUA ___ ALTAIR ALVES FERREIRA	MARIA VILELA	1,20
NE-11-01-08A	1	2247	TVA TRAVESSA JUSTINIANO - M <sup>a</sup> VILELA	MARIA VILELA	2,40
NE-11-01-08A	2	539	RUA ___ LAZARA CARVALHO VILELA	MARIA VILELA	2,40
NE-11-01-08A	3	93	AVN ___ GUIMARAES	GARDENIA	2,10
NE-11-02-001	1	60	AVN ___ ARAGUARI	GARDENIA	2,10
NE-11-02-001	3	460	RUA ___ UBERABA/BELA VISTA	GARDENIA	2,10
NE-11-02-001	4	372	RUA ___ DAS ROSAS	GARDENIA	2,10
NE-11-02-001	6	666	RUA ___ ANTONIO CARLOS CATANANT	GARDENIA	2,10
NE-11-02-001	8	374	RUA ___ DAS TULIPAS	GARDENIA	2,10
NE-11-02-002	1	127	AVN ___ PRESIDENTE KENNEDY	GARDENIA	2,10
NE-11-02-002	2	372	RUA ___ DAS ROSAS	GARDENIA	2,10
NE-11-02-002	4	666	RUA ___ ANTONIO CARLOS CATANANT	GARDENIA	2,10
NE-11-02-002	6	460	RUA ___ UBERABA/BELA VISTA	GARDENIA	2,10
NE-11-02-002	7	408	RUA ___ DOS LIRIOS	TIRADENTES	9,00
NE-11-02-003	2	91	AVN ___ GOV. JOSE DE MAGALHAES PINTO	TIRADENTES	2,10
NE-11-02-004	1	91	AVN ___ GOV. JOSE DE MAGALHAES PINTO	SETOR IND ANTONIO	2,10
NE-11-02-006	1	402	RUA ___ NICOLA PIANTAMAR	SETOR IND ANTONIO	2,10
NE-11-02-006	2	20	RUA ___ CARLOS MARQUEZ DE ANDRADE	SETOR IND ANTONIO	2,10



# PGV - Planta Genérica de Valores m<sup>2</sup> de Terrenos por face de quadra

InscrQuadra	Face	Cod. Logr.	Logradouro	Bairro	Valor do M <sup>2</sup>
NE-11-02-008	1	574	RUA ____ MOACIR MARCHIORI	SETOR IND ANTONIO	2,10
NE-11-02-008	2	515	RUA ____ JOAO VILELA DE CARVALHO	SETOR IND ANTONIO	2,10
NE-11-02-008	3	572	RUA ____ MILTON MARCHIORI	SETOR IND ANTONIO	2,10
NE-11-02-010	1	352	RUA ____ CRISTINA DINIZ FRANCA	NOSSA SENHORA DA	2,10
NE-11-02-011	1	86	AVN ____ FLORIANO PEIXOTO/S.ANTONIO	GARDENIA	2,40
NE-11-02-011	2	620	RUA ____ PEDRO ALVES VILELA	GARDENIA	2,40
NE-11-02-012	1	91	AVN ____ GOV. JOSE DE MAGALHAES PINTO	GARDENIA	9,00
NE-11-02-013	1	109	AVN ____ MAL. DEODORO DA FONSECA	MARIA VILELA	2,40
NE-11-02-013	2	338	RUA ____ CEL. MANOEL VILELA ANDRADE	MARIA VILELA	2,40
NE-11-02-013	3	620	RUA ____ PEDRO ALVES VILELA	MARIA VILELA	2,40
NE-11-02-013	5	86	AVN ____ FLORIANO PEIXOTO/S.ANTONIO	MARIA VILELA	2,40
NE-11-02-014	1	337	RUA ____ CEL. JOAQUIM CARVALHO	MARIA VILELA	2,40
NE-11-02-014	3	109	AVN ____ MAL. DEODORO DA FONSECA	MARIA VILELA	2,40
NE-11-02-014	4	338	RUA ____ CEL. MANOEL VILELA ANDRADE	MARIA VILELA	2,40
NE-11-02-014	8	93	AVN ____ GUIMARAES	MARIA VILELA	2,40
NE-11-02-015	2	109	AVN ____ MAL. DEODORO DA FONSECA	MARIA VILELA	2,40
NE-11-02-015	3	338	RUA ____ CEL. MANOEL VILELA ANDRADE	MARIA VILELA	2,40
NE-11-02-015	4	620	RUA ____ PEDRO ALVES VILELA	MARIA VILELA	2,40
NE-11-02-015	5	93	AVN ____ GUIMARAES	MARIA VILELA	2,40
NE-11-02-016	2	620	RUA ____ PEDRO ALVES VILELA	GARDENIA	2,40
NE-11-02-016	3	364	RUA ____ DAS PRIMAVERAS	GARDENIA	2,40
NE-11-02-016	6	93	AVN ____ GUIMARAES	GARDENIA	2,40
NE-11-02-016	8	109	AVN ____ MAL. DEODORO DA FONSECA	GARDENIA	2,40
NE-11-02-017	1	93	AVN ____ GUIMARAES	GARDENIA	2,40
NE-11-02-017	5	620	RUA ____ PEDRO ALVES VILELA	GARDENIA	2,10
NE-11-02-017	6	666	RUA ____ ANTONIO CARLOS CATANANT	GARDENIA	2,10
NE-11-02-017	7	372	RUA ____ DAS ROSAS	GARDENIA	2,10
NE-11-02-017	8	364	RUA ____ DAS PRIMAVERAS	GARDENIA	2,10
NE-11-02-018	1	372	RUA ____ DAS ROSAS	GARDENIA	2,10
NE-11-02-018	2	127	AVN ____ PRESIDENTE KENNEDY	GARDENIA	2,10
NE-11-02-018	3	408	RUA ____ DOS LIRIOS	GARDENIA	2,40
NE-11-02-019	2	364	RUA ____ DAS PRIMAVERAS	GARDENIA	2,40
NE-11-02-019	3	93	AVN ____ GUIMARAES	GARDENIA	2,40
NE-11-02-019	5	91	AVN ____ GOV. JOSE DE MAGALHAES PINTO	GARDENIA	9,00
NE-11-02-019	6	369	RUA ____ DAS CAMELIAS	GARDENIA	2,40
NE-11-02-020	1	109	AVN ____ MAL. DEODORO DA FONSECA	MARIA VILELA	2,40
NE-11-02-020	4	91	AVN ____ GOV. JOSE DE MAGALHAES PINTO	MARIA VILELA	9,00
NE-11-02-020	5	369	RUA ____ DAS CAMELIAS	GARDENIA	2,40
NE-11-02-021	1	91	AVN ____ GOV. JOSE DE MAGALHAES PINTO	TIRADENTES	2,10
NE-11-02-021	2	109	AVN ____ MAL. DEODORO DA FONSECA	TIRADENTES	2,10
NE-11-02-021	2	109	AVN ____ MAL. DEODORO DA FONSECA	GARDENIA	9,00
NE-11-02-023	1	91	AVN ____ GOV. JOSE DE MAGALHAES PINTO	GARDENIA	2,40
NE-11-02-023	2	109	AVN ____ MAL. DEODORO DA FONSECA	GARDENIA	2,40
NE-11-02-023	3	404	RUA ____ DOS CRAVOS	GARDENIA	2,40
NE-11-02-023	5	620	RUA ____ PEDRO ALVES VILELA	GARDENIA	2,40
NE-11-02-024	1	418	RUA ____ CRISTINA PADUA FRANCA	NOSSA SENHORA DA	2,10
NE-11-02-024	2	91	AVN ____ GOV. JOSE DE MAGALHAES PINTO	NOSSA SENHORA DA	9,00
NE-11-02-026	1	418	RUA ____ CRISTINA PADUA FRANCA	NOSSA SENHORA DA	2,10
NE-11-02-026	3	352	RUA ____ CRISTINA DINIZ FRANCA	NOSSA SENHORA DA	2,10
NE-11-02-026	4	644	RUA ____ RIO GRANDE DO NORTE	MARIA VILELA	2,10
NE-11-02-026	8	114	AVN ____ NATAL	NOSSA SENHORA DA	2,10
NE-11-02-028	1	418	RUA ____ CRISTINA PADUA FRANCA	NOSSA SENHORA DA	2,10
NE-11-02-029	1	91	AVN ____ GOV. JOSE DE MAGALHAES PINTO	GARDENIA	2,10
NE-11-02-030	1	797	TVA SEBASTIAO JUSTINO DA SILVA	NOSSA SENHORA DA	2,10
NE-11-02-030	2	91	AVN ____ GOV. JOSE DE MAGALHAES PINTO	GARDENIA	2,10
NE-11-03-006	1	407	RUA ____ DOS INCONFIDENTES	BELA VISTA	2,10
NE-11-03-006	3	85	AVN ____ ESTADOS UNIDOS	BELA VISTA	2,10
NE-11-03-006	4	460	RUA ____ UBERABA/BELA VISTA	GARDENIA	2,10
NE-11-03-006	7	177	PRC ____ D. PEDRO I	BELA VISTA	2,10
NE-11-03-007	1	85	AVN ____ ESTADOS UNIDOS	BELA VISTA	2,10
NE-11-03-007	4	174	PRC ____ ANTONIO CARDILLO	BELA VISTA	2,10
NE-11-03-007	6	237	RUA ____ ABGAIL DE ANDRADE CARVALHO	BELA VISTA	2,10
NE-11-03-007	7	177	PRC ____ D. PEDRO I	BELA VISTA	2,10



# PGV - Planta Genérica de Valores m<sup>2</sup> de Terrenos por face de quadra

InscrQuadra	Face	Cod. Logr.	Logradouro	Bairro	Valor do M <sup>2</sup>
NE-11-03-007	8	132	RUA UBERABA	BELA VISTA	2,10
NE-11-03-008	2	515	RUA JOAO VILELA DE CARVALHO	BELA VISTA	2,10
NE-11-03-008	3	237	RUA ABGAIL DE ANDRADE CARVALHO	BELA VISTA	2,10
NE-11-03-008	4	132	RUA UBERABA	BELA VISTA	2,10
NE-11-03-008	5	467	RUA 16 DE SETEMBRO	BELA VISTA	2,10
NE-11-03-008	6	460	RUA UBERABA/BELA VISTA	BELA VISTA	2,10
NE-11-03-009	1	467	RUA 16 DE SETEMBRO	BELA VISTA	2,10
NE-11-03-009	3	515	RUA JOAO VILELA DE CARVALHO	BELA VISTA	2,10
NE-11-03-009	4	132	RUA UBERABA	BELA VISTA	2,10
NE-11-03-010	10	764	RUA SN- 02	BELA VISTA	2,10
NE-11-03-010	12	108	AVN MANUEL AFONSO CANCELLA	SETOR IND ANTONIO	2,10
NE-11-03-010	3	132	RUA UBERABA	SETOR IND ANTONIO	2,10
NE-11-03-010	8	572	RUA MILTON MARCHIORI	SETOR IND ANTONIO	2,10
NE-11-03-010	9	763	RUA SN/2	SETOR IND ANTONIO	2,10
NE-11-05-001	1	425	RUA DR. JUQUINHA VILELA	SAO JOSE	2,70
NE-11-05-001	2	415	RUA DR. JUQUINHA	SAO JOSE	2,70
NE-11-05-001	3	278	RUA ANTONIO MOURA	SAO JOSE	2,70
NE-11-05-001	5	354	RUA PE. JOAO AVI/S.JOSE	SAO JOSE	2,70
NE-11-05-001	7	260	RUA DR. ALVARO BRANDAO DE ANDRADE	SAO JOSE	2,70
NE-11-05-001	9	63	RUA PE. JOAO AVI/S.ANDRADINA	SAO JOSE	2,70
NE-11-05-002	1	427	RUA DR. OMAR OLIVEIRA DINIZ/S.JOSE	SAO JOSE	2,70
NE-11-05-002	2	415	RUA DR. JUQUINHA	SAO JOSE	2,70
NE-11-05-002	3	260	RUA DR. ALVARO BRANDAO DE ANDRADE	SAO JOSE	2,70
NE-11-05-002	4	93	AVN GUIMARAES	SAO JOSE	2,70
NE-11-05-003	1	93	AVN GUIMARAES	SAO JOSE	2,70
NE-11-05-003	2	427	RUA DR. OMAR OLIVEIRA DINIZ/S.JOSE	SAO JOSE	2,70
NE-11-05-003	3	241	RUA DR. ADHEMAR DE BARROS	SAO JOSE	2,70
NE-11-05-003	4	250	RUA ADEMAR DE BARROS/BELA VISTA	SAO JOSE	2,70
NE-11-05-003	5	415	RUA DR. JUQUINHA	SAO JOSE	2,70
NE-11-05-004	2	643	RUA RICARDO BALLI	SAO JOSE	6,00
NE-11-05-004	5	240	RUA CEL. ADELINO DE OLIVEIRA CARVALHO	MARIA VILELA	2,40
NE-11-05-004	6	109	AVN MAL. DEODORO DA FONSECA	MARIA VILELA	2,40
NE-11-05-004	7	93	AVN GUIMARAES	SAO JOSE	2,40
NE-11-05-005	2	93	AVN GUIMARAES	SANTO ANTONIO	2,70
NE-11-05-005	4	109	AVN MAL. DEODORO DA FONSECA	SAO JOSE	2,70
NE-11-05-005	6	629	RUA PLATINA	SANTO ANTONIO	2,70
NE-11-05-005	7	643	RUA RICARDO BALLI	SANTO ANTONIO	6,00
NE-11-05-006	2	109	AVN MAL. DEODORO DA FONSECA	SANTO ANTONIO	2,70
NE-11-05-006	4	86	AVN FLORIANO PEIXOTO/S.ANTONIO	SANTO ANTONIO	2,70
NE-11-05-006	5	445	AVN PREF. CAMILO CHAVES JR	SANTO ANTONIO	2,70
NE-11-05-006	6	643	RUA RICARDO BALLI	SANTO ANTONIO	6,00
NE-11-05-006	9	629	RUA PLATINA	SANTO ANTONIO	2,70
NE-11-05-007	1	629	RUA PLATINA	SANTO ANTONIO	2,70
NE-11-05-007	5	383	AVN PREF. CAMILO CHAVES JR	SANTO ANTONIO	2,70
NE-11-05-007	7	679	RUA SAO JOSE DO TEJUCO	SANTO ANTONIO	2,70
NE-11-05-007	8	109	AVN MAL. DEODORO DA FONSECA	SANTO ANTONIO	2,70
NE-11-05-008	3	109	AVN MAL. DEODORO DA FONSECA	SANTO ANTONIO	2,70
NE-11-05-008	5	679	RUA SAO JOSE DO TEJUCO	SANTO ANTONIO	2,70
NE-11-05-008	6	86	AVN FLORIANO PEIXOTO/S.ANTONIO	SANTO ANTONIO	2,70
NE-11-05-008	8	736	RUA BELA VISTA/SANTO ANTONIO	SANTO ANTONIO	2,70
NE-11-05-009	3	365	AVN MINAS GERAIS/SANTO ANTONIO	SANTO ANTONIO	2,70
NE-11-05-009	5	472	RUA GARCIA	SANTO ANTONIO	0,30
NE-11-05-009	6	736	RUA BELA VISTA/SANTO ANTONIO	SANTO ANTONIO	2,70
NE-11-05-009	7	383	AVN PREF. CAMILO CHAVES JR	SANTO ANTONIO	1,20
NE-11-05-009	8	86	AVN FLORIANO PEIXOTO/S.ANTONIO	SANTO ANTONIO	0,30
NE-11-05-009	8	86	AVN FLORIANO PEIXOTO/S.ANTONIO	SANTO ANTONIO	0,30
NE-11-05-011	1	736	RUA BELA VISTA/SANTO ANTONIO	SANTO ANTONIO	2,70
NE-11-05-011	3	109	AVN MAL. DEODORO DA FONSECA	SANTO ANTONIO	0,30
NE-11-05-011	6	307	RUA BELA VISTA	SANTO ANTONIO	2,70
NE-11-05-011	8	472	RUA GARCIA	SAO JOSE	0,30
NE-11-05-011	8	472	RUA GARCIA	SAO JOSE	1,20
NE-11-05-011	9	86	AVN FLORIANO PEIXOTO/S.ANTONIO	SAO JOSE	0,30
NE-11-05-014	1	421	RUA DR. CARLOS LUIZ ALVES	SAO JOSE	0,30
NE-11-05-014	5	52	RUA ONEIDE MARTINS FERREIRA	SAO JOSE	0,30



# PGV - Planta Genérica de Valores m<sup>2</sup> de Terrenos por face de quadra

InscrQuadra	Face	Cod. Logr.	Logradouro	Bairro	Valor do M <sup>2</sup>
NE-11-05-014	6	520	RUA ____ JOAQUIM GOUVEIA	SAO JOSE	0,30
NE-11-05-015	1	52	RUA ____ ONEIDE MARTINS FERREIRA	SAO JOSE	0,30
NE-11-05-015	2	73	RUA ____ NOSSA SENHORA DAS GRACAS/S.JOSE	SAO JOSE	0,30
NE-11-05-015	3	421	RUA ____ DR. CARLOS LUIZ ALVES	SAO JOSE	0,30
NE-11-05-016	1	52	RUA ____ ONEIDE MARTINS FERREIRA	SAO JOSE	2,10
NE-11-05-016	2	73	RUA ____ NOSSA SENHORA DAS GRACAS/S.JOSE	SAO JOSE	0,30
NE-11-05-016	4	423	RUA ____ DR. DARCY ANDRADE FURTADO	SAO JOSE	0,30
NE-11-05-017	2	52	RUA ____ ONEIDE MARTINS FERREIRA	SAO JOSE	2,10
NE-11-05-017	4	278	RUA ____ ANTONIO MOURA	SAO JOSE	2,10
NE-11-05-017	5	423	RUA ____ DR. DARCY ANDRADE FURTADO	SAO JOSE	2,10
NE-11-05-017	6	73	RUA ____ NOSSA SENHORA DAS GRACAS/S.JOSE	SAO JOSE	2,10
NE-11-05-018	2	354	RUA ____ PE. JOAO AVI/S.JOSE	SAO JOSE	2,70
NE-11-05-018	4	423	RUA ____ DR. DARCY ANDRADE FURTADO	SAO JOSE	2,70
NE-11-05-018	5	278	RUA ____ ANTONIO MOURA	SAO JOSE	2,70
NE-11-05-018	6	415	RUA ____ DR. JUQUINHA	SAO JOSE	2,70
NE-11-05-019	2	56	AVN ____ DR. ALVARO BRANDAO DE ANDRADE	SAO JOSE	2,40
NE-11-05-019	3	415	RUA ____ DR. JUQUINHA	SAO JOSE	2,70
NE-11-05-019	4	260	RUA ____ DR. ALVARO BRANDAO DE ANDRADE	SAO JOSE	2,70
NE-11-05-019	5	93	AVN ____ GUIMARAES	SAO JOSE	2,70
NE-11-05-019	7	354	RUA ____ PE. JOAO AVI/S.JOSE	SAO JOSE	2,70
NE-11-05-020	1	109	AVN ____ MAL. DEODORO DA FONSECA	SANTO ANTONIO	2,70
NE-11-05-020	3	679	RUA ____ SAO JOSE DO TEJUCO	SANTO ANTONIO	2,70
NE-11-05-020	4	629	RUA ____ PLATINA	SANTO ANTONIO	2,70
NE-11-05-020	5	93	AVN ____ GUIMARAES	SANTO ANTONIO	2,70
NE-11-05-021	1	93	AVN ____ GUIMARAES	SAO JOSE	2,70
NE-11-05-021	3	679	RUA ____ SAO JOSE DO TEJUCO	SANTO ANTONIO	2,70
NE-11-05-021	6	736	RUA ____ BELA VISTA/SANTO ANTONIO	SANTO ANTONIO	2,70
NE-11-05-021	7	109	AVN ____ MAL. DEODORO DA FONSECA	SANTO ANTONIO	2,70
NE-11-05-022	1	109	AVN ____ MAL. DEODORO DA FONSECA	SAO JOSE	0,30
NE-11-05-022	2	736	RUA ____ BELA VISTA/SANTO ANTONIO	SANTO ANTONIO	2,70
NE-11-05-022	5	93	AVN ____ GUIMARAES	SAO JOSE	0,30
NE-11-05-022	6	679	RUA ____ SAO JOSE DO TEJUCO	SANTO ANTONIO	0,30
NE-11-05-022	7	472	RUA ____ GARCIA	SAO JOSE	0,30
NE-11-05-023	2	415	RUA ____ DR. JUQUINHA	SAO JOSE	2,10
NE-11-05-023	4	423	RUA ____ DR. DARCY ANDRADE FURTADO	SAO JOSE	0,30
NE-11-05-023	5	354	RUA ____ PE. JOAO AVI/S.JOSE	SAO JOSE	2,70
NE-11-05-023	6	93	AVN ____ GUIMARAES	SAO JOSE	0,30
NE-11-06-001	1	240	RUA ____ CEL. ADELINO DE OLIVEIRA CARVALHO	MARIA VILELA	2,40
NE-11-06-001	2	337	RUA ____ CEL. JOAQUIM CARVALHO	MARIA VILELA	2,40
NE-11-06-001	4	86	AVN ____ FLORIANO PEIXOTO/S.ANTONIO	MARIA VILELA	2,40
NE-11-06-001	6	109	AVN ____ MAL. DEODORO DA FONSECA	MARIA VILELA	2,40
NE-11-06-002	1	338	RUA ____ CEL. MANOEL VILELA ANDRADE	MARIA VILELA	2,40
NE-11-06-002	3	337	RUA ____ CEL. JOAQUIM CARVALHO	SAO JOSE	2,40
NE-11-06-002	6	109	AVN ____ MAL. DEODORO DA FONSECA	MARIA VILELA	2,40
NE-11-06-002	7	86	AVN ____ FLORIANO PEIXOTO/S.ANTONIO	MARIA VILELA	2,40
NE-11-06-003	1	620	RUA ____ PEDRO ALVES VILELA	MARIA VILELA	2,40
NE-11-06-003	2	338	RUA ____ CEL. MANOEL VILELA ANDRADE	MARIA VILELA	2,40
NE-11-06-003	3	86	AVN ____ FLORIANO PEIXOTO/S.ANTONIO	MARIA VILELA	2,40
NE-11-06-003	4	91	AVN ____ GOV. JOSE DE MAGALHAES PINTO	MARIA VILELA	9,00
NE-11-06-004	1	620	RUA ____ PEDRO ALVES VILELA	MARIA VILELA	2,10
NE-11-06-005	1	644	RUA ____ RIO GRANDE DO NORTE	MARIA VILELA	2,10
NE-11-06-005	2	620	RUA ____ PEDRO ALVES VILELA	MARIA VILELA	2,10
NE-11-06-005	4	338	RUA ____ CEL. MANOEL VILELA ANDRADE	MARIA VILELA	2,10
NE-11-06-005	5	548	RUA ____ MANOEL ALVES VILELA	MARIA VILELA	2,10
NE-11-06-005	8	114	AVN ____ NATAL	MARIA VILELA	2,10
NE-11-06-006	1	620	RUA ____ PEDRO ALVES VILELA	MARIA VILELA	2,10
NE-11-06-006	2	644	RUA ____ RIO GRANDE DO NORTE	MARIA VILELA	2,10
NE-11-06-006	4	338	RUA ____ CEL. MANOEL VILELA ANDRADE	MARIA VILELA	2,10
NE-11-06-006	8	608	RUA ____ PARA	MARIA VILELA	2,10
NE-11-06-007	4	517	RUA ____ JOAQUIM CARVALHO	MARIA VILELA	2,10
NE-11-06-007	5	338	RUA ____ CEL. MANOEL VILELA ANDRADE	MARIA VILELA	2,10
NE-11-06-007	6	644	RUA ____ RIO GRANDE DO NORTE	MARIA VILELA	2,10



# PGV - Planta Genérica de Valores m<sup>2</sup> de Terrenos por face de quadra

InscrQuadra	Face	Cod. Logr.	Logradouro	Bairro	Valor do M <sup>2</sup>
NE-11-06-007	7	608	RUA ____ PARA	MARIA VILELA	2,10
NE-11-06-007	8	337	RUA ____ CEL. JOAQUIM CARVALHO	MARIA VILELA	2,10
NE-11-06-008	1	337	RUA ____ CEL. JOAQUIM CARVALHO	MARIA VILELA	2,10
NE-11-06-008	2	608	RUA ____ PARA	MARIA VILELA	2,10
NE-11-06-008	3	644	RUA ____ RIO GRANDE DO NORTE	MARIA VILELA	2,10
NE-11-06-008	4	240	RUA ____ CEL. ADELINO DE OLIVEIRA CARVALHO	MARIA VILELA	2,10
NE-11-06-009	1	66	AVN ____ BRASIL	MARIA VILELA	3,00
NE-11-06-009	4	608	RUA ____ PARA	MARIA VILELA	2,10
NE-11-06-009	5	337	RUA ____ CEL. JOAQUIM CARVALHO	MARIA VILELA	2,10
NE-11-06-009	6	240	RUA ____ CEL. ADELINO DE OLIVEIRA CARVALHO	MARIA VILELA	2,10
NE-11-06-010	1	240	RUA ____ CEL. ADELINO DE OLIVEIRA CARVALHO	MARIA VILELA	2,10
NE-11-06-011	1	643	RUA ____ RICARDO BALLI	MARIA VILELA	2,10
NE-11-06-011	2	608	RUA ____ PARA	MARIA VILELA	2,10
NE-11-06-011	3	240	RUA ____ CEL. ADELINO DE OLIVEIRA CARVALHO	MARIA VILELA	2,10
NE-11-06-011	4	644	RUA ____ RIO GRANDE DO NORTE	MARIA VILELA	2,10
NE-11-06-011	5	128	AVN ____ PRESIDENTE ROOSEVELT	MARIA VILELA	2,10
NE-11-06-012	1	643	RUA ____ RICARDO BALLI	MARIA VILELA	6,00
NE-11-06-012	2	114	AVN ____ NATAL	MARIA VILELA	6,00
NE-11-06-013	1	91	AVN ____ GOV. JOSE DE MAGALHAES PINTO	MARIA VILELA	6,00
NE-11-06-015	1	383	AVN ____ PREF. CAMILO CHAVES JR	SANTO ANTONIO	2,70
NE-11-06-015	2	365	AVN ____ MINAS GERAIS/SANTO ANTONIO	SANTO ANTONIO	2,70
NE-11-06-015	5	679	RUA ____ SAO JOSE DO TEJUCO	SANTO ANTONIO	2,70
NE-11-06-015	6	445	AVN ____ PREF. CAMILO CHAVES JR	SANTO ANTONIO	2,70
NE-11-06-015	8	629	RUA ____ PLATINA	SANTO ANTONIO	2,70
NE-11-06-016	2	643	RUA ____ RICARDO BALLI	SANTO ANTONIO	6,00
NE-11-06-016	3	629	RUA ____ PLATINA	SANTO ANTONIO	2,70
NE-11-06-016	4	86	AVN ____ FLORIANO PEIXOTO/S.ANTONIO	SANTO ANTONIO	2,70
NE-11-06-016	6	114	AVN ____ NATAL	SANTO ANTONIO	2,70
NE-11-06-017	1	643	RUA ____ RICARDO BALLI	MARIA VILELA	6,00
NE-11-06-017	2	109	AVN ____ MAL. DEODORO DA FONSECA	MARIA VILELA	2,40
NE-11-06-017	6	86	AVN ____ FLORIANO PEIXOTO/S.ANTONIO	MARIA VILELA	2,40
NE-11-06-017	7	240	RUA ____ CEL. ADELINO DE OLIVEIRA CARVALHO	MARIA VILELA	2,40
NE-11-06-018	1	114	AVN ____ NATAL	MARIA VILELA	2,40
NE-11-06-018	2	337	RUA ____ CEL. JOAQUIM CARVALHO	MARIA VILELA	2,40
NE-11-06-018	3	240	RUA ____ CEL. ADELINO DE OLIVEIRA CARVALHO	MARIA VILELA	2,40
NE-11-06-018	4	86	AVN ____ FLORIANO PEIXOTO/S.ANTONIO	MARIA VILELA	2,40
NE-11-06-019	1	338	RUA ____ CEL. MANOEL VILELA ANDRADE	MARIA VILELA	2,40
NE-11-06-019	3	337	RUA ____ CEL. JOAQUIM CARVALHO	MARIA VILELA	2,40
NE-11-06-019	4	86	AVN ____ FLORIANO PEIXOTO/S.ANTONIO	MARIA VILELA	2,40
NE-11-06-019	5	114	AVN ____ NATAL	MARIA VILELA	2,40
NE-11-06-01A	1	592	RUA ____ OLDEMAR RIBEIRO VIEIRA	IPIRANGA	3,00
NE-11-06-01A	2	74	AVN ____ DEP. DANIEL DE FREITAS BARROS	IPIRANGA	6,00
NE-11-06-020	1	338	RUA ____ CEL. MANOEL VILELA ANDRADE	MARIA VILELA	2,10
NE-11-06-020	2	644	RUA ____ RIO GRANDE DO NORTE	MARIA VILELA	2,10
NE-11-06-020	3	337	RUA ____ CEL. JOAQUIM CARVALHO	MARIA VILELA	2,10
NE-11-06-020	4	114	AVN ____ NATAL	MARIA VILELA	6,00
NE-11-06-021	1	91	AVN ____ GOV. JOSE DE MAGALHAES PINTO	MARIA VILELA	9,00
NE-11-06-022	1	644	RUA ____ RIO GRANDE DO NORTE	MARIA VILELA	2,10
NE-11-06-022	2	643	RUA ____ RICARDO BALLI	MARIA VILELA	6,00
NE-11-06-023	1	114	AVN ____ NATAL	MARIA VILELA	2,40
NE-11-06-023	2	240	RUA ____ CEL. ADELINO DE OLIVEIRA CARVALHO	MARIA VILELA	2,40
NE-11-06-023	3	91	AVN ____ GOV. JOSE DE MAGALHAES PINTO	MARIA VILELA	9,00
NE-11-06-023	4	643	RUA ____ RICARDO BALLI	MARIA VILELA	6,00
NE-11-06-024	1	643	RUA ____ RICARDO BALLI	MARIA VILELA	6,00
NE-11-06-024	2	86	AVN ____ FLORIANO PEIXOTO/S.ANTONIO	MARIA VILELA	2,40
NE-11-06-024	3	114	AVN ____ NATAL	MARIA VILELA	2,40
NE-11-06-024	5	240	RUA ____ CEL. ADELINO DE OLIVEIRA CARVALHO	MARIA VILELA	2,40
NE-11-06-025	1	114	AVN ____ NATAL	MARIA VILELA	2,40
NE-11-06-025	2	240	RUA ____ CEL. ADELINO DE OLIVEIRA CARVALHO	MARIA VILELA	2,40
NE-11-06-025	3	91	AVN ____ GOV. JOSE DE MAGALHAES PINTO	MARIA VILELA	9,00
NE-11-06-026	1	352	RUA ____ CRISTINA DINIZ FRANCA	NOSSA SENHORA DA	2,10
NE-11-06-027	11	620	RUA ____ PEDRO ALVES VILELA	GARDENIA	2,10



# PGV - Planta Genérica de Valores m<sup>2</sup> de Terrenos por face de quadra

InscrQuadra	Face	Cod. Logr.	Logradouro	Bairro	Valor do M <sup>2</sup>
NE-11-06-027	6	352	RUA ___ CRISTINA DINIZ FRANCA	NOSSA SENHORA DA	2,10
NE-11-06-027	8	644	RUA ___ RIO GRANDE DO NORTE	MARIA VILELA	2,10
NE-11-06-027	9	114	AVN ___ NATAL	NOSSA SENHORA DA	2,10
NE-11-07-001	2	340	RUA ___ CESAREIA	CRISTINA	1,50
NE-11-07-001	3	644	RUA ___ RIO GRANDE DO NORTE	CRISTINA	2,10
NE-11-07-002	2	250	RUA ___ ADEMAR DE BARROS/BELA VISTA	BELA VISTA	2,10
NE-11-07-002	3	467	RUA ___ 16 DE SETEMBRO	BELA VISTA	2,10
NE-11-07-002	4	760	ALA ___ PRESIDENTE VARGAS	BELA VISTA	2,10
NE-11-07-002	5	515	RUA ___ JOAO VILELA DE CARVALHO	BELA VISTA	2,10
NE-11-07-003	1	467	RUA ___ 16 DE SETEMBRO	BELA VISTA	2,10
NE-11-07-003	2	250	RUA ___ ADEMAR DE BARROS/BELA VISTA	BELA VISTA	2,10
NE-11-07-003	3	515	RUA ___ JOAO VILELA DE CARVALHO	BELA VISTA	2,10
NE-11-07-003	5	237	RUA ___ ABGAIL DE ANDRADE CARVALHO	BELA VISTA	2,10
NE-11-07-004	1	237	RUA ___ ABGAIL DE ANDRADE CARVALHO	BELA VISTA	2,10
NE-11-07-004	2	66	AVN ___ BRASIL	BELA VISTA	3,00
NE-11-07-004	3	250	RUA ___ ADEMAR DE BARROS/BELA VISTA	BELA VISTA	2,10
NE-11-07-004	4	462	RUA ___ XAVANTES	BELA VISTA	2,10
NE-11-07-006	1	704	RUA ___ TIRADENTES/BELA VISTA	BELA VISTA	2,10
NE-11-07-006	5	407	RUA ___ DOS INCONFIDENTES	BELA VISTA	2,10
NE-11-07-006	6	174	PRC ___ ANTONIO CARDILLO	BELA VISTA	2,10
NE-11-07-006	7	177	PRC ___ D. PEDRO I	BELA VISTA	1,20
NE-11-07-006	8	480	RUA ___ GOV. PEDRO LUDOVICO	BELA VISTA	2,10
NE-11-07-007	1	480	RUA ___ GOV. PEDRO LUDOVICO	BELA VISTA	2,10
NE-11-07-007	3	462	RUA ___ XAVANTES	BELA VISTA	2,10
NE-11-07-007	5	704	RUA ___ TIRADENTES/BELA VISTA	BELA VISTA	2,10
NE-11-07-007	7	66	AVN ___ BRASIL	BELA VISTA	3,00
NE-11-07-008	1	66	AVN ___ BRASIL	BELA VISTA	2,10
NE-11-07-008	4	708	RUA ___ TUPINAMBAS	BELA VISTA	2,10
NE-11-07-008	5	462	RUA ___ XAVANTES	BELA VISTA	2,10
NE-11-07-008	6	480	RUA ___ GOV. PEDRO LUDOVICO	BELA VISTA	2,10
NE-11-07-009	2	708	RUA ___ TUPINAMBAS	BELA VISTA	2,10
NE-11-07-009	3	718	RUA ___ XERENTES	BELA VISTA	3,00
NE-11-07-009	5	66	AVN ___ BRASIL	BELA VISTA	2,10
NE-11-07-009	8	480	RUA ___ GOV. PEDRO LUDOVICO	BELA VISTA	2,10
NE-11-07-010	1	480	RUA ___ GOV. PEDRO LUDOVICO	BELA VISTA	2,10
NE-11-07-010	2	329	RUA ___ CARAJAS	BELA VISTA	2,10
NE-11-07-010	3	718	RUA ___ XERENTES	BELA VISTA	3,00
NE-11-07-010	4	66	AVN ___ BRASIL	BELA VISTA	2,10
NE-11-07-011	3	69	RUA ___ CICERO DE FREITAS BARROS	BELA VISTA	2,10
NE-11-07-011	4	287	RUA ___ CICERO DE FREITAS BARROS	BELA VISTA	2,10
NE-11-07-011	6	323	RUA ___ CAMPINA VERDE	BELA VISTA	2,10
NE-11-07-011	7	329	RUA ___ CARAJAS	BELA VISTA	2,10
NE-11-07-011	8	480	RUA ___ GOV. PEDRO LUDOVICO	BELA VISTA	2,10
NE-11-07-012	1	329	RUA ___ CARAJAS	BELA VISTA	2,10
NE-11-07-012	2	323	RUA ___ CAMPINA VERDE	BELA VISTA	2,10
NE-11-07-012	3	761	RUA ___ TUPACIGUARA/BELA VISTA	BELA VISTA	2,10
NE-11-07-012	7	69	RUA ___ CICERO DE FREITAS BARROS	BELA VISTA	2,10
NE-11-07-013	3	480	RUA ___ GOV. PEDRO LUDOVICO	BELA VISTA	2,10
NE-11-07-013	4	3	AVN ARTHUR JUNQUEIRA DE ALMEIDA	BELA VISTA	2,10
NE-11-07-013	5	287	RUA ___ CICERO DE FREITAS BARROS	BELA VISTA	3,00
NE-11-07-013	6	128	AVN ___ PRESIDENTE ROOSEVELT	BELA VISTA	2,10
NE-11-07-013	7	761	RUA ___ TUPACIGUARA/BELA VISTA	BELA VISTA	2,10
NE-11-07-013	9	69	RUA ___ CICERO DE FREITAS BARROS	BELA VISTA	2,10
NE-11-07-014	1	287	RUA ___ CICERO DE FREITAS BARROS	BELA VISTA	2,10
NE-11-07-014	3	69	RUA ___ CICERO DE FREITAS BARROS	BELA VISTA	3,00
NE-11-07-014	6	66	AVN ___ BRASIL	BELA VISTA	3,00
NE-11-07-014	7	128	AVN ___ PRESIDENTE ROOSEVELT	BELA VISTA	2,10
NE-11-07-014	8	761	RUA ___ TUPACIGUARA/BELA VISTA	BELA VISTA	2,10
NE-11-07-014	9	145	AVN ___ TUPACIGUARA	MARIA VILELA	2,10
NE-11-07-015	2	308	RUA ___ BELEM	MARIA VILELA	2,10
NE-11-07-015	3	338	RUA ___ CEL. MANOEL VILELA ANDRADE	MARIA VILELA	2,10
NE-11-07-015	5	608	RUA ___ PARA	MARIA VILELA	2,10





# PGV - Planta Genérica de Valores m<sup>2</sup> de Terrenos por face de quadra

InscrQuadra	Face	Cod. Logr.	Logradouro	Bairro	Valor do M <sup>2</sup>
NE-11-07-015	6	337	RUA ___ CEL. JOAQUIM CARVALHO	MARIA VILELA	2,10
NE-11-07-016	1	620	RUA ___ PEDRO ALVES VILELA	MARIA VILELA	2,10
NE-11-07-016	3	338	RUA ___ CEL. MANOEL VILELA ANDRADE	MARIA VILELA	2,10
NE-11-07-016	4	608	RUA ___ PARA	MARIA VILELA	2,10
NE-11-07-016	7	308	RUA ___ BELEM	MARIA VILELA	2,10
NE-11-07-017	1	340	RUA ___ CESAREIA	CRISTINA	2,10
NE-11-07-017	10	620	RUA ___ PEDRO ALVES VILELA	MARIA VILELA	2,10
NE-11-07-017	3	644	RUA ___ RIO GRANDE DO NORTE	CRISTINA	2,10
NE-11-07-017	5	608	RUA ___ PARA	MARIA VILELA	2,10
NE-11-07-018	3	340	RUA ___ CESAREIA	CRISTINA	1,50
NE-11-07-019	1	250	RUA ___ ADEMAR DE BARROS/BELA VISTA	BELA VISTA	2,10
NE-11-07-019	2	760	ALA ___ PRESIDENTE VARGAS	BELA VISTA	2,10
NE-11-07-019	3	515	RUA ___ JOAO VILELA DE CARVALHO	MARIA VILELA	2,10
NE-11-07-020	2	250	RUA ___ ADEMAR DE BARROS/BELA VISTA	BELA VISTA	2,10
NE-11-07-020	3	66	AVN ___ BRASIL	BELA VISTA	3,00
NE-11-07-020	4	462	RUA ___ XAVANTES	BELA VISTA	2,10
NE-11-07-020	6	708	RUA ___ TUPINAMBAS	BELA VISTA	2,10
NE-11-07-020	7	515	RUA ___ JOAO VILELA DE CARVALHO	BELA VISTA	2,10
NE-11-07-021	2	515	RUA ___ JOAO VILELA DE CARVALHO	BELA VISTA	2,10
NE-11-07-021	4	66	AVN ___ BRASIL	BELA VISTA	3,00
NE-11-07-021	5	708	RUA ___ TUPINAMBAS	BELA VISTA	2,10
NE-11-07-021	6	718	RUA ___ XERENTES	BELA VISTA	2,10
NE-11-07-022	1	718	RUA ___ XERENTES	BELA VISTA	2,10
NE-11-07-022	2	66	AVN ___ BRASIL	BELA VISTA	3,00
NE-11-07-023	1	761	RUA ___ TUPACIGUARA/BELA VISTA	BELA VISTA	2,10
NE-11-07-023	2	66	AVN ___ BRASIL	BELA VISTA	3,00
NE-11-07-023	3	69	RUA ___ CICERO DE FREITAS BARROS	BELA VISTA	2,10
NE-11-07-024	1	308	RUA ___ BELEM	MARIA VILELA	2,10
NE-11-07-024	2	338	RUA ___ CEL. MANOEL VILELA ANDRADE	MARIA VILELA	2,10
NE-11-07-024	3	620	RUA ___ PEDRO ALVES VILELA	MARIA VILELA	2,10
NE-11-07-025	1	308	RUA ___ BELEM	CRISTINA	2,10
NE-11-07-025	2	608	RUA ___ PARA	CRISTINA	2,10
NE-11-07-025	3	620	RUA ___ PEDRO ALVES VILELA	CRISTINA	2,10
NE-11-07-025	6	340	RUA ___ CESAREIA	CRISTINA	2,10
NE-11-07-026	3	66	AVN ___ BRASIL	BELA VISTA	3,00
NE-11-07-026	6	620	RUA ___ PEDRO ALVES VILELA	MARIA VILELA	2,10
NE-11-07-026	7	308	RUA ___ BELEM	CRISTINA	2,10
NE-11-07-026	9	340	RUA ___ CESAREIA	CRISTINA	2,10
NE-11-09-001	1	692	RUA ___ SETIMA	SETOR NORTE	2,70
NE-11-09-001	2	24	RUA ___ 20	SETOR NORTE	2,70
NE-11-09-001	4	102	AVN ___ JOSE JOAO DIB	SETOR NORTE	2,70
NE-11-09-002	1	112	AVN ___ MINAS GERAIS	PROGRESSO	1,50
NE-11-09-002	2	389	___ S/DENOM. OFICIAL/PROGRESSO	PROGRESSO	1,50
NE-11-09-002	3	3	AVN ARTHUR JUNQUEIRA DE ALMEIDA	PROGRESSO	4,50
NE-11-09-002	4	102	AVN ___ JOSE JOAO DIB	PROGRESSO	1,50
NE-11-09-002	5	748	___ INTERIOR DA QUADRA	PROGRESSO	1,50
NE-11-09-002	6	2064	RUA PM 1	PROGRESSO	1,50
NE-11-09-003	1	2	AVN 1A	PROGRESSO	4,50
NE-11-09-003	2	3	AVN ARTHUR JUNQUEIRA DE ALMEIDA	PROGRESSO	4,50
NE-11-09-003	4	1	AVN 1	PROGRESSO	4,50
NE-11-09-003	5	216	RUA ___ 32	PROGRESSO	4,50
NE-11-09-003	6	102	AVN ___ JOSE JOAO DIB	PROGRESSO	2,70
NE-11-09-004	2	193	RUA ___ 1	PROGRESSO	2,70
NE-11-09-004	3	216	RUA ___ 32	PROGRESSO	4,50
NE-11-09-004	4	1	AVN 1	PROGRESSO	4,50
NE-11-09-004	5	2	AVN 1A	PROGRESSO	4,50
NE-11-09-005	1	2	AVN 1A	PROGRESSO	2,70
NE-11-09-005	10	215	RUA ___ 30	PROGRESSO	2,70
NE-11-09-005	5	102	AVN ___ JOSE JOAO DIB	PROGRESSO	2,70
NE-11-09-005	6	5	RUA 3	PROGRESSO	2,70
NE-11-09-005	7	216	RUA ___ 32	PROGRESSO	4,50
NE-11-09-005	8	573	AVN 1A	PROGRESSO	2,70



# PGV - Planta Genérica de Valores m<sup>2</sup> de Terrenos por face de quadra

InscrQuadra	Face	Cod. Logr.	Logradouro	Bairro	Valor do M <sup>2</sup>
NE-11-09-006	1	5	RUA 3	PROGRESSO	2,70
NE-11-09-006	10	102	AVN ____ JOSE JOAO DIB	PROGRESSO	2,70
NE-11-09-006	11	800	AVN 3	PROGRESSO	2,70
NE-11-09-006	4	6	AVN ____ 3A	PROGRESSO	2,70
NE-11-09-006	5	215	RUA ____ 30	PROGRESSO	2,70
NE-11-09-006	9	216	RUA ____ 32	PROGRESSO	4,50
NE-11-09-007	1	683	RUA ____ SAUL RIBEIRO DE ASSIS	SETOR NORTE	3,00
NE-11-09-007	3	31	RUA ____ 26	SETOR NORTE	3,00
NE-11-09-008	3	720	RUA ____ ZUMBI DOS PALMARES	SETOR NORTE	6,60
NE-11-09-008	5	28	RUA ____ 24	SETOR NORTE	6,60
NE-11-09-008	6	683	RUA ____ SAUL RIBEIRO DE ASSIS	SETOR NORTE	4,50
NE-11-09-009	1	28	RUA ____ 24	CENTRO	6,60
NE-11-09-009	2	522	RUA ____ JORGE JACOB YUNES	SETOR NORTE	24,00
NE-11-09-009	3	720	RUA ____ ZUMBI DOS PALMARES	SETOR NORTE	8,10
NE-11-09-009	6	24	RUA ____ 20	SETOR NORTE	8,10
NE-11-09-010	2	683	RUA ____ SAUL RIBEIRO DE ASSIS	SETOR NORTE	4,50
NE-11-09-010	4	720	RUA ____ ZUMBI DOS PALMARES	SETOR NORTE	8,10
NE-11-09-010	5	28	RUA ____ 24	SETOR NORTE	8,10
NE-11-09-010	7	24	RUA ____ 20	SETOR NORTE	8,10
NE-11-09-011	1	639	RUA ____ QUINTA	SETOR NORTE	2,70
NE-11-09-011	3	24	RUA ____ 20	SETOR NORTE	2,70
NE-11-09-011	5	28	RUA ____ 24	SETOR NORTE	4,50
NE-11-09-011	6	102	AVN ____ JOSE JOAO DIB	SETOR NORTE	4,50
NE-11-09-011	7	683	RUA ____ SAUL RIBEIRO DE ASSIS	SETOR NORTE	2,70
NE-11-09-012	2	358	AVN ____ MARGINAL/SETOR NORTE	SETOR NORTE	2,70
NE-11-09-012	4	692	RUA ____ SETIMA	SETOR NORTE	2,70
NE-11-09-012	6	639	RUA ____ QUINTA	SETOR NORTE	2,70
NE-11-09-012	8	24	RUA ____ 20	SETOR NORTE	2,70
NE-11-09-012	9	102	AVN ____ JOSE JOAO DIB	SETOR NORTE	2,70
NE-11-09-013	2	102	AVN ____ JOSE JOAO DIB	CENTRO	2,70
NE-11-09-013	3	28	RUA ____ 24	SETOR NORTE	2,70
NE-11-09-013	4	683	RUA ____ SAUL RIBEIRO DE ASSIS	SETOR NORTE	4,50
NE-11-09-013	5	358	AVN ____ MARGINAL/SETOR NORTE	SETOR NORTE	2,70
NE-11-09-013	6	31	RUA ____ 26	SETOR NORTE	2,70
NE-11-10-001	1	365	AVN ____ MINAS GERAIS/SANTO ANTONIO	PROGRESSO	2,70
NE-11-10-001	3	214	RUA ____ SANTA RITA DE CASSIA	PROGRESSO	2,70
NE-11-10-001	5	88	AVN ____ GERALDO ALVES TAVARES	PROGRESSO	4,50
NE-11-10-001	6	3	AVN ARTHUR JUNQUEIRA DE ALMEIDA	PROGRESSO	4,50
NE-11-10-002	4	88	AVN ____ GERALDO ALVES TAVARES	PROGRESSO	7,50
NE-11-10-002	5	592	RUA ____ OLDEMAR RIBEIRO VIEIRA	IPIRANGA	6,00
NE-11-10-002	6	74	AVN ____ DEP. DANIEL DE FREITAS BARROS	IPIRANGA	6,00
NE-11-10-002	7	41	RUA ____ 36	IPIRANGA	6,00
NE-11-10-003	1	1	AVN 1		8,10
NE-11-10-004	1	219	RUA ____ 38	PROGRESSO	4,50
NE-11-10-004	3	5	RUA 3	PROGRESSO	4,50
NE-11-10-005	4	5	RUA 3	PROGRESSO	4,50
NE-11-10-005	6	6	AVN ____ 3A	PROGRESSO	4,50
NE-11-10-005	7	219	RUA ____ 38	PROGRESSO	4,50
NE-11-10-005	8	221	RUA ____ 40	PROGRESSO	4,50
NE-11-10-006	2	5	RUA 3	PROGRESSO	4,50
NE-11-10-006	4	219	RUA ____ 38	PROGRESSO	4,50
NE-11-10-006	6	6	AVN ____ 3A	PROGRESSO	4,50
NE-11-10-006	7	41	RUA ____ 36	PROGRESSO	16,50
NE-11-10-007	1	5	RUA 3	PROGRESSO	4,50
NE-11-10-007	3	6	AVN ____ 3A	PROGRESSO	4,50
NE-11-10-007	5	38	RUA ____ 34	PROGRESSO	4,50
NE-11-10-007	6	41	RUA ____ 36	PROGRESSO	16,50
NE-11-10-008	1	38	RUA ____ 34	PROGRESSO	4,50
NE-11-10-008	2	5	RUA 3	PROGRESSO	4,50
NE-11-10-008	4	6	AVN ____ 3A	PROGRESSO	4,50
NE-11-10-008	8	216	RUA ____ 32	PROGRESSO	4,50
NE-11-10-009	1	216	RUA ____ 32	PROGRESSO	4,50



# PGV - Planta Genérica de Valores m<sup>2</sup> de Terrenos por face de quadra

InscrQuadra	Face	Cod. Logr.	Logradouro	Bairro	Valor do M <sup>2</sup>
NE-11-10-009	2	2	AVN 1A	PROGRESSO	4,50
NE-11-10-009	4	38	RUA ___ 34	PROGRESSO	4,50
NE-11-10-009	5	106	RUA ___ 3	PROGRESSO	4,50
NE-11-10-009	8	5	RUA 3	JUNQUEIRA	4,50
NE-11-10-010	1	1	AVN 1	PROGRESSO	4,50
NE-11-10-010	2	216	RUA ___ 32	PROGRESSO	4,50
NE-11-10-010	4	41	RUA ___ 36	PROGRESSO	7,50
NE-11-10-010	6	193	RUA ___ 1	PROGRESSO	4,50
NE-11-10-010	7	2	AVN 1A	PROGRESSO	4,50
NE-11-10-011	1	1	AVN 1	PROGRESSO	4,50
NE-11-10-011	3	216	RUA ___ 32	PROGRESSO	4,50
NE-11-10-011	4	3	AVN ARTHUR JUNQUEIRA DE ALMEIDA	PROGRESSO	4,50
NE-11-10-012	1	88	AVN ___ GERALDO ALVES TAVARES	PROGRESSO	7,50
NE-11-10-012	2	1	AVN 1	PROGRESSO	4,50
NE-11-10-012	3	41	RUA ___ 36	PROGRESSO	10,50
NE-11-10-013	2	41	RUA ___ 36	PROGRESSO	10,50
NE-11-10-013	3	2	AVN 1A	PROGRESSO	4,50
NE-11-10-013	5	88	AVN ___ GERALDO ALVES TAVARES	PROGRESSO	7,50
NE-11-10-014	1	219	RUA ___ 38	PROGRESSO	4,50
NE-11-10-014	2	41	RUA ___ 36	PROGRESSO	16,50
NE-11-10-014	4	5	RUA 3	PROGRESSO	4,50
NE-11-10-014	5	2	AVN 1A	PROGRESSO	4,50
NE-11-10-014	6	1	AVN 1	PROGRESSO	4,50
NE-11-10-015	2	41	RUA ___ 36	PROGRESSO	16,50
NE-11-10-015	4	5	RUA 3	PROGRESSO	4,50
NE-11-10-015	5	38	RUA ___ 34	PROGRESSO	4,50
NE-11-10-015	6	2	AVN 1A	PROGRESSO	4,50
NE-11-10-01A	1	88	AVN ___ GERALDO ALVES TAVARES	PROGRESSO	2,70
NE-11-10-01A	2	365	AVN ___ MINAS GERAIS/SANTO ANTONIO	PROGRESSO	2,70
NE-11-10-01A	6	214	RUA ___ SANTA RITA DE CASSIA	PROGRESSO	2,70
NE-11-10-01A	7	213	RUA ___ SAO VICENTE DE PAULO	PROGRESSO	2,70
NE-11-10-01B	2	213	RUA ___ SAO VICENTE DE PAULO	PROGRESSO	2,70
NE-11-10-01B	3	88	AVN ___ GERALDO ALVES TAVARES	PROGRESSO	2,70
NE-11-10-01B	6	365	AVN ___ MINAS GERAIS/SANTO ANTONIO	PROGRESSO	2,70
NE-11-10-03A	1	74	AVN ___ DEP. DANIEL DE FREITAS BARROS	UNIVERSITARIO	6,00
NE-11-10-03B	2	592	RUA ___ OLDEMAR RIBEIRO VIEIRA	IPIRANGA	6,00
NE-11-10-03B	3	184	RUA ___ JOSE JACOB YUNES	IPIRANGA	6,00
NE-11-10-03B	5	88	AVN ___ GERALDO ALVES TAVARES	IPIRANGA	7,50
NE-11-10-03C	1	729	TVA ___ GABRIEL JABUR	IPIRANGA	6,00
NE-11-10-03C	4	184	RUA ___ JOSE JACOB YUNES	IPIRANGA	6,00
NE-11-10-03C	5	88	AVN ___ GERALDO ALVES TAVARES	IPIRANGA	7,50
NE-11-10-03C	6	635	PRC ___ JOAO CINQUINI	IPIRANGA	6,00
NE-11-10-03D	1	528	RUA ___ JOSE LUCAS DE LIMA	IPIRANGA	6,00
NE-11-10-03D	3	729	TVA ___ GABRIEL JABUR	IPIRANGA	6,00
NE-11-10-03D	4	88	AVN ___ GERALDO ALVES TAVARES	IPIRANGA	7,50
NE-11-11-001	2	184	RUA ___ JOSE JACOB YUNES	IPIRANGA	3,00
NE-11-11-001	3	592	RUA ___ OLDEMAR RIBEIRO VIEIRA	IPIRANGA	3,00
NE-11-11-001	4	128	AVN ___ PRESIDENTE ROOSEVELT	IPIRANGA	3,00
NE-11-11-001	5	74	AVN ___ DEP. DANIEL DE FREITAS BARROS	IPIRANGA	6,00
NE-11-11-002	1	74	AVN ___ DEP. DANIEL DE FREITAS BARROS	IPIRANGA	6,00
NE-11-11-002	2	523	RUA ___ JORGE MIGUEL FERES	IPIRANGA	3,00
NE-11-11-002	5	528	RUA ___ JOSE LUCAS DE LIMA	IPIRANGA	3,00
NE-11-11-003	1	292	AVN ___ ATHAIDE QUIRINO RIBEIRO	IPIRANGA	3,00
NE-11-11-004	1	292	AVN ___ ATHAIDE QUIRINO RIBEIRO	IPIRANGA	6,00
NE-11-11-004	2	766	RUA ___ ISAUARA MARCHIORI DE CARVALHO	IPIRANGA	3,60
NE-11-11-004	3	672	RUA ___ OSMAR BORGES DOS SANTOS	IPIRANGA	3,60
NE-11-11-005	1	668	RUA ___ GERMANO LATERZA	IPIRANGA	3,60
NE-11-11-005	3	672	RUA ___ OSMAR BORGES DOS SANTOS	IPIRANGA	3,60
NE-11-11-005	4	292	AVN ___ ATHAIDE QUIRINO RIBEIRO	IPIRANGA	6,00
NE-11-11-005	6	653	RUA ___ FRANCISCO CINQUINI FRANCO	IPIRANGA	3,60
NE-11-11-007	1	432	RUA ___ DUILIO PALAZZO	IPIRANGA	7,50
NE-11-11-007	2	731	TVA ___ PE. GASPAS BERTONI	IPIRANGA	3,60



# PGV - Planta Genérica de Valores m<sup>2</sup> de Terrenos por face de quadra

InscrQuadra	Face	Cod. Logr.	Logradouro	Bairro	Valor do M <sup>2</sup>
NE-11-11-007	4	74	AVN DEP. DANIEL DE FREITAS BARROS	IPIRANGA	
NE-11-11-010	1	74	AVN DEP. DANIEL DE FREITAS BARROS	IPIRANGA	9,00
NE-11-11-011	2	528	RUA JOSE LUCAS DE LIMA	IPIRANGA	6,00
NE-11-11-011	3	523	RUA JORGE MIGUEL FERES	IPIRANGA	7,50
NE-11-11-011	4	74	AVN DEP. DANIEL DE FREITAS BARROS	IPIRANGA	7,50
NE-11-11-011	5	88	AVN GERALDO ALVES TAVARES	IPIRANGA	6,00
NE-11-11-02A	1	74	AVN DEP. DANIEL DE FREITAS BARROS	IPIRANGA	7,50
NE-11-11-02A	2	128	AVN PRESIDENTE ROOSEVELT	IPIRANGA	6,00
NE-11-11-02A	3	726	TVA DEMETRIO JABUR	IPIRANGA	3,00
NE-11-11-02A	6	528	RUA JOSE LUCAS DE LIMA	IPIRANGA	3,00
NE-11-11-02B	2	726	TVA DEMETRIO JABUR	IPIRANGA	3,00
NE-11-11-02B	4	128	AVN PRESIDENTE ROOSEVELT	IPIRANGA	3,00
NE-11-11-02B	5	184	RUA JOSE JACOB YUNES	IPIRANGA	3,00
NE-11-11-02B	6	74	AVN DEP. DANIEL DE FREITAS BARROS	IPIRANGA	3,00
NE-11-11-06A	1	523	RUA JORGE MIGUEL FERES	IPIRANGA	6,00
NE-11-11-06A	2	419	RUA A-IPIRANGA	IPIRANGA	6,00
NE-11-11-06B	1	356	PRC ANTONIO MIGUEL ZACARIAS/IPIRANGA	IPIRANGA	6,00
NE-11-11-06B	2	292	AVN ATHAIDE QUIRINO RIBEIRO	IPIRANGA	6,00
NE-11-11-06C	1	292	AVN ATHAIDE QUIRINO RIBEIRO	IPIRANGA	6,00
NE-11-11-06C	2	446	RUA BENIZ QUIRINO RIBEIRO	IPIRANGA	6,00
NE-11-11-06C	3	356	PRC ANTONIO MIGUEL ZACARIAS/IPIRANGA	IPIRANGA	6,00
NE-11-11-06D	1	247	RUA ALCEU VILELA DE MORAIS	IPIRANGA	6,00
NE-11-11-06D	2	171	PRC HILARIO RODRIGUES CHAVES/IPIRANGA	IPIRANGA	6,00
NE-11-11-06D	4	433	RUA ADRIANO FONSECA DAMIAO	IPIRANGA	6,00
NE-11-11-06D	6	431	RUA ANTONIO CAETANO DE SOUZA	IPIRANGA	6,00
NE-11-11-06E	1	169	PRC ALAN KARDEC/IPIRANGA	IPIRANGA	6,00
NE-11-11-06E	2	356	PRC ANTONIO MIGUEL ZACARIAS/IPIRANGA	IPIRANGA	6,00
NE-11-11-06E	3	292	AVN ATHAIDE QUIRINO RIBEIRO	IPIRANGA	6,00
NE-11-11-06F	1	451	RUA JOSE JUNISSE DA SILVA	IPIRANGA	6,00
NE-11-11-06F	3	292	AVN ATHAIDE QUIRINO RIBEIRO	IPIRANGA	6,00
NE-11-11-06G	3	187	RUA BENEDITO SANTANA	IPIRANGA	6,00
NE-11-11-06G	4	419	RUA A-IPIRANGA	IPIRANGA	6,00
NE-11-11-06G	5	523	RUA JORGE MIGUEL FERES	IPIRANGA	6,00
NE-11-11-06H	1	356	PRC ANTONIO MIGUEL ZACARIAS/IPIRANGA	IPIRANGA	6,00
NE-11-11-06H	2	652	PRC JOSE VENANCIO DA SILVA	IPIRANGA	6,00
NE-11-11-06I	1	426	ALA PEDRO DIAS BARBOSA/IPIRANGA	IPIRANGA	6,00
NE-11-11-06I	2	422	RUA SURREL TAUFIC BITTAR	IPIRANGA	6,00
NE-11-11-06I	4	171	PRC HILARIO RODRIGUES CHAVES/IPIRANGA	IPIRANGA	6,00
NE-11-11-06J	1	171	PRC HILARIO RODRIGUES CHAVES/IPIRANGA	IPIRANGA	6,00
NE-11-11-06J	4	433	RUA ADRIANO FONSECA DAMIAO	IPIRANGA	6,00
NE-11-11-06J	6	170	PRC VIRGILIO LUIZ MAMEDE/IPIRANGA	IPIRANGA	6,00
NE-11-11-06J	7	175	RUA OLIVEIROS LISBOA	IPIRANGA	6,00
NE-11-11-06J	8	431	RUA ANTONIO CAETANO DE SOUZA	IPIRANGA	6,00
NE-11-11-06K	1	169	PRC ALAN KARDEC/IPIRANGA	IPIRANGA	6,00
NE-11-11-06K	2	170	PRC VIRGILIO LUIZ MAMEDE/IPIRANGA	IPIRANGA	6,00
NE-11-11-06L	2	435	RUA PADRE MARIO CHUDZIK	IPIRANGA	6,00
NE-11-11-06L	3	344	RUA CINCINATO LOURENCO FREIRE	IPIRANGA	6,00
NE-11-11-06M	1	652	PRC JOSE VENANCIO DA SILVA	IPIRANGA	6,00
NE-11-11-06M	2	187	RUA BENEDITO SANTANA	IPIRANGA	6,00
NE-11-11-06M	5	523	RUA JORGE MIGUEL FERES	IPIRANGA	6,00
NE-11-11-06M	6	74	AVN DEP. DANIEL DE FREITAS BARROS	IPIRANGA	6,00
NE-11-11-06N	1	652	PRC JOSE VENANCIO DA SILVA	IPIRANGA	6,00
NE-11-11-06N	2	74	AVN DEP. DANIEL DE FREITAS BARROS	IPIRANGA	6,00
NE-11-11-06O	1	74	AVN DEP. DANIEL DE FREITAS BARROS	IPIRANGA	6,00
NE-11-11-06O	2	652	PRC JOSE VENANCIO DA SILVA	IPIRANGA	6,00
NE-11-11-06O	3	442	TVA JERONIMO SANTANA	IPIRANGA	6,00
NE-11-11-06O	4	422	RUA SURREL TAUFIC BITTAR	IPIRANGA	6,00
NE-11-11-06O	5	171	PRC HILARIO RODRIGUES CHAVES/IPIRANGA	IPIRANGA	6,00
NE-11-11-06P	1	74	AVN DEP. DANIEL DE FREITAS BARROS	IPIRANGA	6,00
NE-11-11-06P	2	455	RUA JOSE MIGUEL SOBRINHO	IPIRANGA	6,00
NE-11-11-06P	3	170	PRC VIRGILIO LUIZ MAMEDE/IPIRANGA	IPIRANGA	6,00
NE-11-11-06Q	1	170	PRC VIRGILIO LUIZ MAMEDE/IPIRANGA	IPIRANGA	6,00

*[Handwritten signature]*



# PGV - Planta Genérica de Valores m<sup>2</sup> de Terrenos por face de quadra

InscrQuadra	Face	Cod. Logr.	Logradouro	Bairro	Valor do M <sup>2</sup>
NE-11-11-06Q	2	74	AVN ___ DEP. DANIEL DE FREITAS BARROS	IPIRANGA	
NE-11-11-06R	1	344	RUA ___ CINCINATO LOURENCO FREIRE	IPIRANGA	6,00
NE-11-11-06R	2	74	AVN ___ DEP. DANIEL DE FREITAS BARROS	IPIRANGA	6,00
NE-11-11-06R	3	435	RUA ___ PADRE MARIO CHUDZIK	IPIRANGA	6,00
NE-11-11-06R	4	170	PRC ___ VIRGILIO LUIZ MAMEDE/IPIRANGA	IPIRANGA	6,00
NE-11-11-06X	1	74	AVN ___ DEP. DANIEL DE FREITAS BARROS	IPIRANGA	6,00
NE-11-11-06X	2	292	AVN ___ ATHAIDE QUIRINO RIBEIRO	IPIRANGA	6,00
NE-11-11-07A	1	74	AVN ___ DEP. DANIEL DE FREITAS BARROS	IPIRANGA	6,00
NE-11-11-07A	2	579	RUA ___ NAGIB JACOB YUNES	IPIRANGA	9,00
NE-11-11-07A	3	731	TVA ___ PE. GASPAS BERTONI	IPIRANGA	7,50
NE-11-11-07B	1	247	RUA ___ ALCEU VILELA DE MORAIS	IPIRANGA	3,60
NE-11-11-07B	2	579	RUA ___ NAGIB JACOB YUNES	IPIRANGA	7,50
NE-11-11-07B	3	74	AVN ___ DEP. DANIEL DE FREITAS BARROS	IPIRANGA	7,50
NE-11-11-07B	5	88	AVN ___ GERALDO ALVES TAVARES	IPIRANGA	7,50
NE-11-11-07C	1	74	AVN ___ DEP. DANIEL DE FREITAS BARROS	PROGRESSO	9,00
NE-11-11-07C	3	523	RUA ___ JORGE MIGUEL FERES	IPIRANGA	7,50
NE-11-11-07C	4	247	RUA ___ ALCEU VILELA DE MORAIS	IPIRANGA	7,50
NE-11-11-07C	5	88	AVN ___ GERALDO ALVES TAVARES	IPIRANGA	7,50
NE-11-12-001	1	653	RUA ___ FRANCISCO CINQUINI FRANCO	IPIRANGA	9,00
NE-11-12-001	2	668	RUA ___ GERMANO LATERZA	IPIRANGA	3,60
NE-11-12-001	3	796	RUA ARNALDO CARVALHO MARTINS	IPIRANGA	3,60
NE-11-12-003	1	292	AVN ___ ATHAIDE QUIRINO RIBEIRO	IPIRANGA	3,60
NE-11-12-004	1	344	RUA ___ CINCINATO LOURENCO FREIRE	IPIRANGA	6,00
NE-11-12-004	2	292	AVN ___ ATHAIDE QUIRINO RIBEIRO	IPIRANGA	3,60
NE-11-12-004	3	405	RUA ___ DOS EMBOABAS	UNIVERSITARIO	3,60
NE-11-12-005	1	292	AVN ___ ATHAIDE QUIRINO RIBEIRO	IPIRANGA	3,60
NE-11-12-005	2	653	RUA ___ FRANCISCO CINQUINI FRANCO	IPIRANGA	6,00
NE-11-12-005	3	669	RUA ___ ALARICO AMARAL NOVAES	IPIRANGA	3,60
NE-11-12-005	4	668	RUA ___ GERMANO LATERZA	IPIRANGA	3,60
NE-11-12-02A	2	653	RUA ___ FRANCISCO CINQUINI FRANCO	IPIRANGA	3,60
NE-11-12-02A	3	669	RUA ___ ALARICO AMARAL NOVAES	IPIRANGA	3,60
NE-11-12-02A	4	796	RUA ARNALDO CARVALHO MARTINS	IPIRANGA	3,60
NE-11-12-04A	2	292	AVN ___ ATHAIDE QUIRINO RIBEIRO	IPIRANGA	3,60
NE-11-13-001	1	8	AVN ___ 5	UNIVERSITARIO	3,60
NE-11-13-001	3	24	RUA ___ 20	CENTRO	33,00
NE-11-13-001	7	5	RUA 3	CENTRO	48,00
NE-11-13-001	9	28	RUA ___ 24	CENTRO	25,50
NE-11-13-002	1	732	TVA ___ TRAVESSA SAO JOSE	CENTRO	16,50
NE-11-13-002	2	28	RUA ___ 24	CENTRO	16,50
NE-11-13-002	3	31	RUA ___ 26	CENTRO	16,50
NE-11-13-002	6	8	AVN ___ 5	CENTRO	16,50
NE-11-13-003	2	28	RUA ___ 24	CENTRO	16,50
NE-11-13-003	3	720	RUA ___ ZUMBI DOS PALMARES	SETOR NORTE	6,60
NE-11-13-003	5	522	RUA ___ JORGE JACOB YUNES	SETOR NORTE	6,60
NE-11-13-003	6	31	RUA ___ 26	SETOR NORTE	4,50
NE-11-13-004	2	31	RUA ___ 26	SETOR NORTE	6,60
NE-11-13-004	4	683	RUA ___ SAUL RIBEIRO DE ASSIS	SETOR NORTE	3,60
NE-11-13-004	5	720	RUA ___ ZUMBI DOS PALMARES	SETOR NORTE	3,00
NE-11-13-005	4	102	AVN ___ JOSE JOAO DIB	SETOR NORTE	3,60
NE-11-13-005	5	522	RUA ___ JORGE JACOB YUNES	SETOR NORTE	2,70
NE-11-13-005	6	31	RUA ___ 26	SETOR NORTE	4,50
NE-11-13-005	7	720	RUA ___ ZUMBI DOS PALMARES	CENTRO	3,60
NE-11-13-006	1	31	RUA ___ 26	SETOR NORTE	3,60
NE-11-13-006	2	8	AVN ___ 5	CENTRO	16,50
NE-11-13-006	3	522	RUA ___ JORGE JACOB YUNES	CENTRO	12,00
NE-11-13-007	2	8	AVN ___ 5	CENTRO	16,50
NE-11-13-007	3	33	RUA ___ 28	CENTRO	12,00
NE-11-13-007	4	31	RUA ___ 26	CENTRO	12,00
NE-11-13-007	5	9	AVN ___ 5A	CENTRO	16,50
NE-11-13-008	2	102	AVN ___ JOSE JOAO DIB	CENTRO	12,00
NE-11-13-008	5	215	RUA ___ 30	CENTRO	7,50
NE-11-13-010	3	580	AVN ___ 7	CENTRO	4,50
				CENTRO	24,00

*Handwritten signature in blue ink.*



# PGV - Planta Genérica de Valores m<sup>2</sup> de Terrenos por face de quadra

InscrQuadra	Face	Cod. Logr.	Logradouro	Bairro	Valor do M <sup>2</sup>
NE-11-13-010	5	33	RUA ____ 28	CENTRO	12,00
NE-11-13-010	6	102	AVN ____ JOSE JOAO DIB	CENTRO	7,50
NE-11-13-011	1	580	AVN ____ 7	CENTRO	24,00
NE-11-13-011	2	215	RUA ____ 30	CENTRO	16,50
NE-11-13-011	4	12	AVN ____ 9	CENTRO	24,00
NE-11-13-011	5	33	RUA ____ 28	CENTRO	30,00
NE-11-13-012	1	31	RUA ____ 26	CENTRO	16,50
NE-11-13-012	3	580	AVN ____ 7	CENTRO	39,00
NE-11-13-012	4	9	AVN ____ 5A	CENTRO	12,00
NE-11-13-013	2	28	RUA ____ 24	CENTRO	16,50
NE-11-13-013	3	31	RUA ____ 26	CENTRO	16,50
NE-11-13-013	8	580	AVN ____ 7	CENTRO	66,00
NE-11-13-013	9	8	AVN ____ 5	CENTRO	16,50
NE-11-13-014	1	9	AVN ____ 5A	CENTRO	16,50
NE-11-13-014	2	28	RUA ____ 24	CENTRO	16,50
NE-11-13-014	3	212	RUA ____ 22	CENTRO	48,00
NE-11-13-014	6	580	AVN ____ 7	CENTRO	66,00
NE-11-13-015	2	8	AVN ____ 5	CENTRO	39,00
NE-11-13-015	3	580	AVN ____ 7	CENTRO	66,00
NE-11-13-015	5	212	RUA ____ 22	CENTRO	48,00
NE-11-13-015	6	24	RUA ____ 20	CENTRO	48,00
NE-11-13-016	3	215	RUA ____ 30	PROGRESSO	2,70
NE-11-13-02A	1	732	TVA ____ TRAVESSA SAO JOSE	CENTRO	16,50
NE-11-13-02A	2	522	RUA ____ JORGE JACOB YUNES	SETOR NORTE	16,50
NE-11-13-02A	6	31	RUA ____ 26	CENTRO	16,50
NE-11-13-02A	7	28	RUA ____ 24	CENTRO	16,50
NE-11-13-14A	1	212	RUA ____ 22	CENTRO	48,00
NE-11-13-14A	2	8	AVN ____ 5	CENTRO	33,00
NE-11-13-14A	4	9	AVN ____ 5A	CENTRO	16,50
NE-11-13-14A	8	28	RUA ____ 24	CENTRO	16,50
NE-11-14-001	1	215	RUA ____ 30	PROGRESSO	2,70
NE-11-14-001	2	6	AVN ____ 3A	PROGRESSO	2,70
NE-11-14-001	5	8	AVN ____ 5	PROGRESSO	4,50
NE-11-14-001	7	216	RUA ____ 32	PROGRESSO	4,50
NE-11-14-002	2	8	AVN ____ 5	PROGRESSO	4,50
NE-11-14-002	4	6	AVN ____ 3A	PROGRESSO	4,50
NE-11-14-002	7	216	RUA ____ 32	PROGRESSO	4,50
NE-11-14-002	8	38	RUA ____ 34	PROGRESSO	4,50
NE-11-14-003	1	8	AVN ____ 5	PROGRESSO	4,50
NE-11-14-003	3	38	RUA ____ 34	PROGRESSO	4,50
NE-11-14-003	4	6	AVN ____ 3A	PROGRESSO	4,50
NE-11-14-003	7	41	RUA ____ 36	PROGRESSO	16,50
NE-11-14-003	8	576	AVN ____ 19	PROGRESSO	4,50
NE-11-14-004	1	8	AVN ____ 5	PROGRESSO	4,50
NE-11-14-004	2	6	AVN ____ 3A	PROGRESSO	4,50
NE-11-14-004	4	219	RUA ____ 38	PROGRESSO	4,50
NE-11-14-004	6	41	RUA ____ 36	PROGRESSO	16,50
NE-11-14-005	1	219	RUA ____ 38	PROGRESSO	4,50
NE-11-14-005	3	6	AVN ____ 3A	PROGRESSO	4,50
NE-11-14-005	4	221	RUA ____ 40	PROGRESSO	4,50
NE-11-14-005	5	8	AVN ____ 5	PROGRESSO	4,50
NE-11-14-006	1	9	AVN ____ 5A	PROGRESSO	4,50
NE-11-14-006	4	221	RUA ____ 40	PROGRESSO	4,50
NE-11-14-006	5	219	RUA ____ 38	PROGRESSO	4,50
NE-11-14-006	7	8	AVN ____ 5	PROGRESSO	4,50
NE-11-14-007	1	221	RUA ____ 40	PROGRESSO	4,50
NE-11-14-007	2	580	AVN ____ 7	PROGRESSO	4,50
NE-11-14-007	3	9	AVN ____ 5A	PROGRESSO	7,50
NE-11-14-007	4	219	RUA ____ 38	PROGRESSO	4,50
NE-11-14-008	1	219	RUA ____ 38	PROGRESSO	4,50
NE-11-14-008	2	41	RUA ____ 36	PROGRESSO	7,50
NE-11-14-008	8	580	AVN ____ 7	PROGRESSO	16,50
				PROGRESSO	10,50



# PGV - Planta Genérica de Valores m<sup>2</sup> de Terrenos por face de quadra

InscrQuadra	Face	Cod. Logr.	Logradouro	Bairro	Valor do M <sup>2</sup>
NE-11-14-008	9	13	AVN ___ 11		
NE-11-14-009	1	41	RUA ___ 36	PROGRESSO	7,50
NE-11-14-009	3	38	RUA ___ 34	PROGRESSO	16,50
NE-11-14-009	4	13	AVN ___ 11	PROGRESSO	9,00
NE-11-14-009	5	12	AVN ___ 9	PROGRESSO	9,00
NE-11-14-009	8	396	RUA ___ DOMINGOS JOSE FRANCO	PROGRESSO	9,00
NE-11-14-010	1	12	AVN ___ 9	JUNQUEIRA	9,00
NE-11-14-010	2	38	RUA ___ 34	PROGRESSO	9,00
NE-11-14-010	3	41	RUA ___ 36	PROGRESSO	9,00
NE-11-14-010	5	580	AVN ___ 7	PROGRESSO	16,50
NE-11-14-011	3	216	RUA ___ 32	PROGRESSO	10,50
NE-11-14-011	5	12	AVN ___ 9	PROGRESSO	9,00
NE-11-14-011	6	580	AVN ___ 7	PROGRESSO	9,00
NE-11-14-011	8	38	RUA ___ 34	PROGRESSO	10,50
NE-11-14-012	3	580	AVN ___ 7	PROGRESSO	9,00
NE-11-14-012	5	102	AVN ___ JOSE JOAO DIB	PROGRESSO	10,50
NE-11-14-012	6	216	RUA ___ 32	PROGRESSO	16,50
NE-11-14-013	1	216	RUA ___ 32	PROGRESSO	9,00
NE-11-14-013	10	580	AVN ___ 7	PROGRESSO	4,50
NE-11-14-013	2	102	AVN ___ JOSE JOAO DIB	PROGRESSO	10,50
NE-11-14-013	7	215	RUA ___ 30	PROGRESSO	7,50
NE-11-14-013	8	9	AVN ___ 5A	PROGRESSO	4,50
NE-11-14-014	1	8	AVN ___ 5	PROGRESSO	4,50
NE-11-14-014	3	9	AVN ___ 5A	PROGRESSO	4,50
NE-11-14-014	4	216	RUA ___ 32	PROGRESSO	4,50
NE-11-14-014	7	215	RUA ___ 30	PROGRESSO	4,50
NE-11-14-015	10	38	RUA ___ 34	PROGRESSO	4,50
NE-11-14-015	5	216	RUA ___ 32	PROGRESSO	4,50
NE-11-14-015	6	9	AVN ___ 5A	PROGRESSO	4,50
NE-11-14-015	8	8	AVN ___ 5	PROGRESSO	4,50
NE-11-14-016	1	9	AVN ___ 5A	PROGRESSO	4,50
NE-11-14-016	2	38	RUA ___ 34	PROGRESSO	4,50
NE-11-14-016	3	41	RUA ___ 36	PROGRESSO	4,50
NE-11-14-016	4	8	AVN ___ 5	PROGRESSO	16,50
NE-11-14-017	1	8	AVN ___ 5	PROGRESSO	4,50
NE-11-14-017	2	219	RUA ___ 38	PROGRESSO	4,50
NE-11-14-017	3	9	AVN ___ 5A	PROGRESSO	4,50
NE-11-14-017	7	41	RUA ___ 36	PROGRESSO	4,50
NE-11-14-019	2	41	RUA ___ 36	PROGRESSO	16,50
NE-11-14-019	4	38	RUA ___ 34	PROGRESSO	16,50
NE-11-14-019	5	9	AVN ___ 5A	PROGRESSO	4,50
NE-11-14-019	6	580	AVN ___ 7	PROGRESSO	4,50
NE-11-14-020	1	216	RUA ___ 32	PROGRESSO	10,50
NE-11-14-020	2	580	AVN ___ 7	PROGRESSO	4,50
NE-11-14-020	5	9	AVN ___ 5A	PROGRESSO	10,50
NE-11-14-020	6	38	RUA ___ 34	PROGRESSO	4,50
NE-11-15-001	1	88	AVN ___ GERALDO ALVES TAVARES	PROGRESSO	4,50
NE-11-15-001	3	221	RUA ___ 40	PROGRESSO	7,50
NE-11-15-001	4	8	AVN ___ 5	PROGRESSO	4,50
NE-11-15-003	1	560	RUA ___ MARIA JOSE FRATARI ARAUJO	PROGRESSO	4,50
NE-11-15-003	2	74	AVN ___ DEP. DANIEL DE FREITAS BARROS	IPIRANGA	7,50
NE-11-15-003	3	344	RUA ___ CINCINATO LOURENCO FREIRE	IPIRANGA	9,00
NE-11-15-006	1	283	RUA ___ MARCONDES PEDRO DE NOVAES	IPIRANGA	9,00
NE-11-15-006	2	499	RUA ___ ITALO GENTIL	UNIVERSITARIO	9,00
NE-11-15-006	4	87	AVN ___ FRANCISCO SALVIANO PINTO	UNIVERSITARIO	7,50
NE-11-15-006	6	673	AVN ___ SADALLA JORGE	UNIVERSITARIO	7,50
NE-11-15-006	7	660	RUA ___ LAVINO JOSE DE FARIA	UNIVERSITARIO	9,00
NE-11-15-008	1	88	AVN ___ GERALDO ALVES TAVARES	UNIVERSITARIO	9,00
NE-11-15-009	1	87	AVN ___ FRANCISCO SALVIANO PINTO	UNIVERSITARIO	13,50
NE-11-15-009	3	580	AVN ___ 7	PROGRESSO	7,50
NE-11-15-009	7	13	AVN ___ 11	PROGRESSO	7,50
NE-11-15-009	8	211	RUA ___ 44	PROGRESSO	7,50
				PROGRESSO	7,50



# PGV - Planta Genérica de Valores m<sup>2</sup> de Terrenos por face de quadra

InscrQuadra	Face	Cod. Logr.	Logradouro	Bairro	Valor do M <sup>2</sup>
NE-11-15-010	1	223	RUA ___ 42	PROGRESSO	7,50
NE-11-15-010	2	13	AVN ___ 11	PROGRESSO	7,50
NE-11-15-010	3	580	AVN ___ 7	PROGRESSO	7,50
NE-11-15-010	6	44	AVN ___ 43	PROGRESSO	7,50
NE-11-15-010	7	211	RUA ___ 44	PROGRESSO	7,50
NE-11-15-011	1	42	RUA ___ 37	PROGRESSO	7,50
NE-11-15-011	3	221	RUA ___ 40	PROGRESSO	7,50
NE-11-15-011	4	13	AVN ___ 11	PROGRESSO	7,50
NE-11-15-011	5	580	AVN ___ 7	PROGRESSO	7,50
NE-11-15-011	6	223	RUA ___ 42	PROGRESSO	7,50
NE-11-15-012	1	221	RUA ___ 40	PROGRESSO	7,50
NE-11-15-012	2	219	RUA ___ 38	PROGRESSO	7,50
NE-11-15-03A	1	560	RUA ___ MARIA JOSE FRATARI ARAUJO	IPIRANGA	7,50
NE-11-15-03A	3	432	RUA ___ DUILIO PALAZZO	IPIRANGA	7,50
NE-11-15-03A	5	559	RUA ___ MARIA JOSE FRATARI MAJADAS	IPIRANGA	7,50
NE-11-15-03A	6	74	AVN ___ DEP. DANIEL DE FREITAS BARROS	IPIRANGA	9,00
NE-11-16-001	1	267	RUA ___ ANTONIO ALTTEF	UNIVERSITARIO	3,90
NE-11-16-001	4	74	AVN ___ DEP. DANIEL DE FREITAS BARROS	UNIVERSITARIO	12,00
NE-11-16-001	7	344	RUA ___ CINCINATO LOURENCO FREIRE	UNIVERSITARIO	3,90
NE-11-16-001	8	253	RUA ___ ALFREDO DEMETRIO JORGE	UNIVERSITARIO	3,90
NE-11-16-002	1	292	AVN ___ ATHAIDE QUIRINO RIBEIRO	UNIVERSITARIO	3,60
NE-11-16-002	3	344	RUA ___ CINCINATO LOURENCO FREIRE	UNIVERSITARIO	3,90
NE-11-16-002	6	253	RUA ___ ALFREDO DEMETRIO JORGE	UNIVERSITARIO	3,90
NE-11-16-003	3	253	RUA ___ ALFREDO DEMETRIO JORGE	UNIVERSITARIO	3,60
NE-11-16-003	4	292	AVN ___ ATHAIDE QUIRINO RIBEIRO	UNIVERSITARIO	3,90
NE-11-16-004	1	292	AVN ___ ATHAIDE QUIRINO RIBEIRO	UNIVERSITARIO	3,60
NE-11-16-004	2	503	RUA ___ JARBAS GOMIDE	UNIVERSITARIO	3,90
NE-11-16-004	3	685	RUA ___ ABADIO COSTA	UNIVERSITARIO	3,90
NE-11-16-004	7	640	RUA ___ QUINZINHO CARVALHO	UNIVERSITARIO	3,90
NE-11-16-005	2	503	RUA ___ JARBAS GOMIDE	UNIVERSITARIO	3,90
NE-11-16-005	3	640	RUA ___ QUINZINHO CARVALHO	UNIVERSITARIO	3,90
NE-11-16-005	4	292	AVN ___ ATHAIDE QUIRINO RIBEIRO	UNIVERSITARIO	3,60
NE-11-16-005	5	397	RUA ___ DONA TELE BARBOSA	UNIVERSITARIO	3,90
NE-11-16-007	1	503	RUA ___ JARBAS GOMIDE	IPIRANGA	3,90
NE-11-16-007	2	712	RUA ___ VER. GERALDO MOISES DA SILVA	IPIRANGA	3,90
NE-11-16-007	3	292	AVN ___ ATHAIDE QUIRINO RIBEIRO	IPIRANGA	3,60
NE-11-16-007	4	397	RUA ___ DONA TELE BARBOSA	IPIRANGA	3,90
NE-11-16-009	1	74	AVN ___ DEP. DANIEL DE FREITAS BARROS	UNIVERSITARIO	12,00
NE-11-16-009	2	712	RUA ___ VER. GERALDO MOISES DA SILVA	UNIVERSITARIO	3,90
NE-11-16-009	3	503	RUA ___ JARBAS GOMIDE	UNIVERSITARIO	3,90
NE-11-16-010	1	88	AVN ___ GERALDO ALVES TAVARES	UNIVERSITARIO	13,50
NE-11-16-010	3	682	RUA ___ SAO PAULO	UNIVERSITARIO	13,50
NE-11-16-010	4	648	RUA ___ ROSA DE SOUZA PACHECO	UNIVERSITARIO	13,50
NE-11-16-011	2	88	AVN ___ GERALDO ALVES TAVARES	UNIVERSITARIO	13,50
NE-11-16-011	4	660	RUA ___ LAVINO JOSE DE FARIA	UNIVERSITARIO	9,00
NE-11-16-011	6	499	RUA ___ ITALO GENTIL	UNIVERSITARIO	7,50
NE-11-16-012	2	245	RUA ___ ALAN MORAIS DE OLIVERA	UNIVERSITARIO	13,50
NE-11-16-012	3	344	RUA ___ CINCINATO LOURENCO FREIRE	UNIVERSITARIO	9,00
NE-11-16-013	1	424	RUA ___ DR. EDELWEIS TEIXEIRA	UNIVERSITARIO	3,90
NE-11-16-013	2	267	RUA ___ ANTONIO ALTTEF	UNIVERSITARIO	3,90
NE-11-16-013	3	74	AVN ___ DEP. DANIEL DE FREITAS BARROS	UNIVERSITARIO	12,00
NE-11-16-013	4	253	RUA ___ ALFREDO DEMETRIO JORGE	UNIVERSITARIO	3,90
NE-11-16-015	1	675	RUA ___ SALIM FERES	UNIVERSITARIO	3,90
NE-11-16-015	3	424	RUA ___ DR. EDELWEIS TEIXEIRA	UNIVERSITARIO	3,90
NE-11-16-015	5	74	AVN ___ DEP. DANIEL DE FREITAS BARROS	UNIVERSITARIO	12,00
NE-11-16-015	6	253	RUA ___ ALFREDO DEMETRIO JORGE	UNIVERSITARIO	3,90
NE-11-16-016	1	253	RUA ___ ALFREDO DEMETRIO JORGE	UNIVERSITARIO	3,90
NE-11-16-016	2	503	RUA ___ JARBAS GOMIDE	UNIVERSITARIO	3,90
NE-11-16-016	4	675	RUA ___ SALIM FERES	UNIVERSITARIO	3,90
NE-11-16-016	6	685	RUA ___ ABADIO COSTA	UNIVERSITARIO	3,90
NE-11-16-017	1	74	AVN ___ DEP. DANIEL DE FREITAS BARROS	UNIVERSITARIO	12,00
NE-11-16-017	3	675	RUA ___ SALIM FERES	UNIVERSITARIO	3,90





# PGV - Planta Genérica de Valores m<sup>2</sup> de Terrenos por face de quadra

InscrQuadra	Face	Cod. Logr.	Logradouro	Bairro	Valor do M <sup>2</sup>
NE-11-16-017	5	503	RUA ___ JARBAS GOMIDE	UNIVERSITARIO	
NE-11-16-10A	1	712	RUA ___ VER. GERALDO MOISES DA SILVA	UNIVERSITARIO	3,90
NE-11-16-10A	3	74	AVN ___ DEP. DANIEL DE FREITAS BARROS	UNIVERSITARIO	13,50
NE-11-16-10A	4	648	RUA ___ ROSA DE SOUZA PACHECO	UNIVERSITARIO	13,50
NE-11-16-12A	1	381	RUA ___ DERMEVAL TAVARES MARTINS	UNIVERSITARIO	13,50
NE-11-16-12A	2	245	RUA ___ ALAN MORAIS DE OLIVERA	UNIVERSITARIO	13,50
NE-11-16-12B	2	381	RUA ___ DERMEVAL TAVARES MARTINS	UNIVERSITARIO	13,50
NE-11-16-12B	3	568	RUA ___ MATO GROSSO	UNIVERSITARIO	13,50
NE-11-16-12B	4	74	AVN ___ DEP. DANIEL DE FREITAS BARROS	UNIVERSITARIO	13,50
NE-11-16-12B	6	88	AVN ___ GERALDO ALVES TAVARES	UNIVERSITARIO	13,50
NE-11-16-12C	1	682	RUA ___ SAO PAULO	UNIVERSITARIO	13,50
NE-11-16-12C	2	88	AVN ___ GERALDO ALVES TAVARES	UNIVERSITARIO	13,50
NE-11-16-12C	5	568	RUA ___ MATO GROSSO	UNIVERSITARIO	13,50
NE-11-16-12C	6	138	AVN ___ SAO PAULO	UNIVERSITARIO	13,50
NE-12-13-001	1	712	RUA ___ VER. GERALDO MOISES DA SILVA	UNIVERSITARIO	13,50
NE-12-13-002	1	244	RUA ___ ALAGOAS	UNIVERSITARIO	3,90
NE-12-13-002	2	292	AVN ___ ATHAIDE QUIRINO RIBEIRO	UNIVERSITARIO	3,90
NE-12-13-002	3	690	RUA ___ SERGIPE	UNIVERSITARIO	3,60
NE-12-13-002	4	74	AVN ___ DEP. DANIEL DE FREITAS BARROS	UNIVERSITARIO	2,10
NE-21-07-001	1	366	ROD ___ BR-365/KM 754	SETOR IND ANTONIO	6,00
NE-21-09-001	1	727	TVA ___ DO JAIR	PARANAIBA	0,30
NE-21-09-002	1	642	RUA ___ REINALDO ALVES PARANAIBA	PARANAIBA	0,60
NE-21-09-002	2	647	RUA ___ ROSA DE MORAIS	PARANAIBA	0,60
NE-21-09-002	3	459	RUA ___ FILADELFIA MARTINS	PARANAIBA	0,60
NE-21-09-003	1	478	RUA ___ GILSON VILELA CANCELA	PARANAIBA	0,60
NE-21-09-003	2	400	RUA ___ HIGINO JOSE FERREIRA	PARANAIBA	0,60
NE-21-09-003	3	642	RUA ___ REINALDO ALVES PARANAIBA	PARANAIBA	0,60
NE-21-09-003	5	459	RUA ___ FILADELFIA MARTINS	PARANAIBA	0,60
NE-21-09-004	1	642	RUA ___ REINALDO ALVES PARANAIBA	PARANAIBA	0,60
NE-21-09-004	2	101	AVN ___ JOAO GARCIA GOMES	PARANAIBA	0,60
NE-21-09-004	3	459	RUA ___ FILADELFIA MARTINS	PARANAIBA	0,60
NE-21-09-005	1	101	AVN ___ JOAO GARCIA GOMES	PARANAIBA	0,60
NE-21-09-005	2	727	TVA ___ DO JAIR	PARANAIBA	0,60
NE-21-09-005	3	459	RUA ___ FILADELFIA MARTINS	PARANAIBA	0,60
NE-21-09-005	4	642	RUA ___ REINALDO ALVES PARANAIBA	PARANAIBA	0,60
NE-21-09-006	1	647	RUA ___ ROSA DE MORAIS	PARANAIBA	0,60
NE-21-09-006	3	366	ROD ___ BR-365/KM 754	PARANAIBA	0,60
NE-21-13-001	1	101	AVN ___ JOAO GARCIA GOMES	PARANAIBA	0,60
NE-21-13-001	2	81	AVN ___ DOS BOIADEIROS	PARANAIBA	0,60
NE-21-13-001	3	459	RUA ___ FILADELFIA MARTINS	PARANAIBA	0,60
NE-21-13-001	4	400	RUA ___ HIGINO JOSE FERREIRA	PARANAIBA	0,60
NE-21-13-001	5	478	RUA ___ GILSON VILELA CANCELA	PARANAIBA	0,60
NE-21-13-003	1	647	RUA ___ ROSA DE MORAIS	PARANAIBA	0,60
NE-21-13-003	2	478	RUA ___ GILSON VILELA CANCELA	PARANAIBA	0,60
NE-21-13-003	3	496	RUA ___ LACY PARANAIBA CARVALHO	PARANAIBA	0,60
NE-21-13-004	2	647	RUA ___ ROSA DE MORAIS	PARANAIBA	0,60
NE-21-13-004	3	496	RUA ___ LACY PARANAIBA CARVALHO	PARANAIBA	0,60
NE-21-13-004	4	366	ROD ___ BR-365/KM 754	PARANAIBA	0,60
NE-21-13-004	5	1001	RUA SANTA CECILIA	PARANAIBA	2,10
NE-21-13-007	2	91	AVN ___ GOV. JOSE DE MAGALHAES PINTO	TIRADENTES	9,00
NE-21-13-008	1	370	RUA ___ DAS DALIAS	GARDENIA	2,10
NE-21-13-008	3	91	AVN ___ GOV. JOSE DE MAGALHAES PINTO	GARDENIA	9,00
NE-21-13-008	4	145	AVN ___ TUPACIGUARA	GARDENIA	1,20
NE-21-13-009	1	374	RUA ___ DAS TULIPAS	GARDENIA	2,10
NE-21-13-009	4	60	AVN ___ ARAGUARI	GARDENIA	2,10
NE-21-13-009	5	372	RUA ___ DAS ROSAS	GARDENIA	2,10
NE-21-13-009	8	145	AVN ___ TUPACIGUARA	GARDENIA	2,10
NE-21-13-010	1	145	AVN ___ TUPACIGUARA	GARDENIA	1,20
NE-21-13-010	2	372	RUA ___ DAS ROSAS	GARDENIA	1,20
NE-21-13-010	5	364	RUA ___ DAS PRIMAVERAS	GARDENIA	2,10
NE-21-13-011	1	539	RUA ___ LAZARA CARVALHO VILELA	GARDENIA	2,10
NE-21-13-011	2	145	AVN ___ TUPACIGUARA	GARDENIA	2,10



# PGV - Planta Genérica de Valores m<sup>2</sup> de Terrenos por face de quadra

InscrQuadra	Face	Cod. Logr.	Logradouro	Bairro	Valor do M <sup>2</sup>
NE-21-13-011	4	364	RUA ___ DAS PRIMAVERAS	GARDENIA	2,10
NE-21-13-011	5	60	AVN ___ ARAGUARI	GARDENIA	2,10
NE-21-13-012	1	536	RUA ___ JUSCELINO KUBITSCHK	GARDENIA	1,20
NE-21-13-012	2	539	RUA ___ LAZARA CARVALHO VILELA	GARDENIA	1,20
NE-21-13-012	4	97	RUA ___ ITUMBIARA	GARDENIA	2,10
NE-21-13-012	5	145	AVN ___ TUPACIGUARA	GARDENIA	2,10
NE-21-13-013	1	463	RUA ___ FRANCISCO ALVES VILELA	GARDENIA	1,20
NE-21-13-013	2	145	AVN ___ TUPACIGUARA	GARDENIA	2,10
NE-21-13-013	3	97	RUA ___ ITUMBIARA	GARDENIA	2,10
NE-21-13-013	4	536	RUA ___ JUSCELINO KUBITSCHK	GARDENIA	1,20
NE-21-13-014	1	496	RUA ___ LACY PARANAIBA CARVALHO	PARANAIBA	0,60
NE-21-13-014	2	366	ROD ___ BR-365/KM 754	PARANAIBA	2,10
NE-21-13-014	5	1001	RUA SANTA CECILIA	PARANAIBA	2,10
NE-21-13-014	6	101	AVN ___ JOAO GARCIA GOMES	PARANAIBA	0,60
NE-21-13-015	1	101	AVN ___ JOAO GARCIA GOMES	PARANAIBA	0,60
NE-21-13-015	2	127	AVN ___ PRESIDENTE KENNEDY	PARANAIBA	0,60
NE-21-13-015	3	478	RUA ___ GILSON VILELA CANCELA	PARANAIBA	0,60
NE-21-13-015	4	496	RUA ___ LACY PARANAIBA CARVALHO	PARANAIBA	0,60
NE-21-13-016	1	496	RUA ___ LACY PARANAIBA CARVALHO	PARANAIBA	0,60
NE-21-13-016	2	127	AVN ___ PRESIDENTE KENNEDY	PARANAIBA	0,60
NE-21-13-016	5	478	RUA ___ GILSON VILELA CANCELA	PARANAIBA	0,60
NE-21-13-017	1	366	ROD ___ BR-365/KM 754	PARANAIBA	2,10
NE-21-13-017	2	400	RUA ___ HIGINO JOSE FERREIRA	PARANAIBA	0,60
NE-21-13-017	3	496	RUA ___ LACY PARANAIBA CARVALHO	PARANAIBA	0,60
NE-21-13-017	4	1001	RUA SANTA CECILIA	PARANAIBA	2,10
NE-21-13-017	5	127	AVN ___ PRESIDENTE KENNEDY	PARANAIBA	0,60
NE-21-13-018	1	536	RUA ___ JUSCELINO KUBITSCHK	GARDENIA	1,20
NE-21-13-018	2	374	RUA ___ DAS TULIPAS	GARDENIA	1,20
NE-21-13-018	3	145	AVN ___ TUPACIGUARA	GARDENIA	1,20
NE-21-13-018	5	375	RUA ___ DAS VIOLETAS	GARDENIA	1,20
NE-21-13-019	2	374	RUA ___ DAS TULIPAS	GARDENIA	1,20
NE-21-13-019	3	372	RUA ___ DAS ROSAS	GARDENIA	1,20
NE-21-13-019	4	145	AVN ___ TUPACIGUARA	GARDENIA	1,20
NE-21-13-020	1	145	AVN ___ TUPACIGUARA	GARDENIA	1,20
NE-21-13-021	1	145	AVN ___ TUPACIGUARA	GARDENIA	2,10
NE-21-13-021	2	364	RUA ___ DAS PRIMAVERAS	GARDENIA	1,20
NE-21-13-021	3	536	RUA ___ JUSCELINO KUBITSCHK	GARDENIA	1,20
NE-21-13-021	4	539	RUA ___ LAZARA CARVALHO VILELA	GARDENIA	1,20
NE-21-14-002	1	91	AVN ___ GOV. JOSE DE MAGALHAES PINTO	TIRADENTES	2,10
NE-21-14-003	1	696	RUA ___ SILVIO CALDAS	TIRADENTES	1,20
NE-21-14-003	2	145	AVN ___ TUPACIGUARA		1,20
NE-21-14-004	1	724	TVA ___ DALVA DE OLIVEIRA	TIRADENTES	1,20
NE-21-14-004	2	696	RUA ___ SILVIO CALDAS	TIRADENTES	1,20
NE-21-14-004	3	710	RUA ___ VALDOMIRO CONSTANT	TIRADENTES	1,20
NE-21-14-008	1	91	AVN ___ GOV. JOSE DE MAGALHAES PINTO	TIRADENTES	2,10
NE-21-14-009	1	91	AVN ___ GOV. JOSE DE MAGALHAES PINTO	TIRADENTES	9,00
NE-21-14-009	2	666	RUA ___ ANTONIO CARLOS CATANANT	TIRADENTES	2,10
NE-21-14-010	1	60	AVN ___ ARAGUARI	GARDENIA	2,10
NE-21-14-010	2	127	AVN ___ PRESIDENTE KENNEDY	GARDENIA	2,10
NE-21-14-010	3	374	RUA ___ DAS TULIPAS	GARDENIA	2,10
NE-21-14-010	4	666	RUA ___ ANTONIO CARLOS CATANANT	GARDENIA	2,10
NE-21-14-011	1	370	RUA ___ DAS DALIAS	GARDENIA	1,20
NE-21-14-011	2	366	ROD ___ BR-365/KM 754	GARDENIA	1,20
NE-21-14-011	3	60	AVN ___ ARAGUARI	GARDENIA	2,10
NE-21-14-012	1	91	AVN ___ GOV. JOSE DE MAGALHAES PINTO	TIRADENTES	9,00
NE-21-14-013	1	696	RUA ___ SILVIO CALDAS	TIRADENTES	1,20
NE-21-14-013	2	91	AVN ___ GOV. JOSE DE MAGALHAES PINTO	TIRADENTES	2,10
NE-21-14-014	1	108	AVN ___ MANUEL AFONSO CANCELLA	SETOR IND ANTONIO	2,10
NE-21-14-014	2	515	RUA ___ JOAO VILELA DE CARVALHO	SETOR IND ANTONIO	2,10
NE-21-14-015	1	20	RUA ___ CARLOS MARQUEZ DE ANDRADE	SETOR IND ANTONIO	2,10
NE-21-14-13A	3	402	RUA ___ NICOLA PIANTAMAR	SETOR IND ANTONIO	2,10
NE-21-14-13A	4	20	RUA ___ CARLOS MARQUEZ DE ANDRADE	DISTRITO INDUSTRIAL	2,10



# PGV - Planta Genérica de Valores m<sup>2</sup> de Terrenos por face de quadra

InscrQuadra	Face	Cod. Logr.	Logradouro	Bairro	Valor do M <sup>2</sup>
NE-21-14-13A	5	791	RUA DOM JOAQUIM	SETOR IND ANTONIO	2,10
NE-21-14-13A	6	108	AVN ____ MANUEL AFONSO CANCELLA	SETOR IND ANTONIO	2,10
NO-11-04-001	2	142	AVN ____ TANCREDO NEVES	SANTO ANTONIO	0,30
NO-11-04-002	1	241	RUA ____ DR. ADHEMAR DE BARROS	SAO JOSE	0,30
NO-11-04-003	1	142	AVN ____ TANCREDO NEVES	SAO JOSE	0,30
NO-11-04-003	2	427	RUA ____ DR. OMAR OLIVEIRA DINIZ/S.JOSE	SAO JOSE	0,30
NO-11-04-003	3	536	RUA ____ JUSCELINO KUBITSCHEK	SAO JOSE	0,30
NO-11-04-003	4	241	RUA ____ DR. ADHEMAR DE BARROS	SAO JOSE	0,30
NO-11-04-004	1	536	RUA ____ JUSCELINO KUBITSCHEK	SAO JOSE	0,30
NO-11-04-004	2	427	RUA ____ DR. OMAR OLIVEIRA DINIZ/S.JOSE	SAO JOSE	0,30
NO-11-04-004	3	260	RUA ____ DR. ALVARO BRANDAO DE ANDRADE	SAO JOSE	2,10
NO-11-04-004	4	142	AVN ____ TANCREDO NEVES	SAO JOSE	0,30
NO-11-04-005	2	354	RUA ____ PE. JOAO AVI/S.JOSE	SAO JOSE	2,70
NO-11-04-005	3	142	AVN ____ TANCREDO NEVES	SAO JOSE	2,70
NO-11-04-005	5	260	RUA ____ DR. ALVARO BRANDAO DE ANDRADE	SAO JOSE	2,70
NO-11-04-006	1	502	AVN ____ JANIO QUADROS	SAO JOSE	0,30
NO-11-04-006	2	142	AVN ____ TANCREDO NEVES	SAO JOSE	2,10
NO-11-04-006	5	73	RUA ____ NOSSA SENHORA DAS GRACAS/S.JOSE	SAO JOSE	0,30
NO-11-04-006	6	536	RUA ____ JUSCELINO KUBITSCHEK	SAO JOSE	0,30
NO-11-04-007	1	142	AVN ____ TANCREDO NEVES	SAO JOSE	2,10
NO-11-04-007	2	354	RUA ____ PE. JOAO AVI/S.JOSE	SAO JOSE	2,10
NO-11-04-007	4	502	AVN ____ JANIO QUADROS	SAO JOSE	0,30
NO-11-04-007	5	536	RUA ____ JUSCELINO KUBITSCHEK	SAO JOSE	0,30
NO-11-04-008	1	354	RUA ____ PE. JOAO AVI/S.JOSE	SAO JOSE	2,10
NO-11-04-008	3	260	RUA ____ DR. ALVARO BRANDAO DE ANDRADE	SAO JOSE	2,10
NO-11-04-008	4	142	AVN ____ TANCREDO NEVES	SAO JOSE	2,10
NO-11-04-008	8	536	RUA ____ JUSCELINO KUBITSCHEK	SAO JOSE	0,30
NO-11-05-001	1	543	RUA ____ ALUISIO DE ANDRADE CHAVES	SATELITE ANDRADINA	0,45
NO-11-05-001	2	246	RUA ____ ALBERTINA MARTINS RIBEIRO	SATELITE ANDRADINA	0,45
NO-11-05-002	2	543	RUA ____ ALUISIO DE ANDRADE CHAVES	SATELITE ANDRADINA	0,45
NO-11-05-002	3	471	RUA ____ GABRIEL JOSE FRANCO	SATELITE ANDRADINA	0,45
NO-11-05-002	4	248	RUA ____ ALCI ANDRADE CHAVES	SATELITE ANDRADINA	0,45
NO-11-05-003	1	471	RUA ____ GABRIEL JOSE FRANCO	SATELITE ANDRADINA	0,45
NO-11-05-003	2	49	RUA ____ CAPINOPOLIS/S.ANDRADINA	SATELITE ANDRADINA	0,45
NO-11-05-003	3	248	RUA ____ ALCI ANDRADE CHAVES	SATELITE ANDRADINA	0,45
NO-11-05-004	1	51	AVN ____ ALBERTINA MARTINS RIBEIRO	SATELITE ANDRADINA	0,45
NO-11-05-004	2	471	RUA ____ GABRIEL JOSE FRANCO	SATELITE ANDRADINA	0,45
NO-11-05-004	3	49	RUA ____ CAPINOPOLIS/S.ANDRADINA	SATELITE ANDRADINA	0,45
NO-11-05-004	4	621	RUA ____ PEDRO NETO RODRIGUES CHAVES	SATELITE ANDRADINA	0,45
NO-11-05-005	1	343	RUA ____ AURELIANO MARTINS ANDRADE	SATELITE ANDRADINA	0,45
NO-11-05-005	2	51	AVN ____ ALBERTINA MARTINS RIBEIRO	SATELITE ANDRADINA	0,45
NO-11-05-005	5	621	RUA ____ PEDRO NETO RODRIGUES CHAVES	SATELITE ANDRADINA	0,45
NO-11-05-005	6	314	RUA ____ SEBASTIAO PIORRA	SATELITE ANDRADINA	0,90
NO-11-05-005	7	353	AVN ____ ALTAMIRO ANDRADE RIBEIRO	SATELITE ANDRADINA	0,90
NO-11-05-006	2	248	RUA ____ ALCI ANDRADE CHAVES	SATELITE ANDRADINA	0,45
NO-11-05-006	3	51	AVN ____ ALBERTINA MARTINS RIBEIRO	SATELITE ANDRADINA	0,45
NO-11-05-006	4	353	AVN ____ ALTAMIRO ANDRADE RIBEIRO	SATELITE ANDRADINA	0,90
NO-11-05-006	6	343	RUA ____ AURELIANO MARTINS ANDRADE	SATELITE ANDRADINA	0,45
NO-11-05-007	1	384	RUA ____ DEP. FRANCISCO MARTINS DE	SATELITE ANDRADINA	0,45
NO-11-05-007	2	51	AVN ____ ALBERTINA MARTINS RIBEIRO	SATELITE ANDRADINA	0,45
NO-11-05-007	3	353	AVN ____ ALTAMIRO ANDRADE RIBEIRO	SATELITE ANDRADINA	0,90
NO-11-05-007	5	248	RUA ____ ALCI ANDRADE CHAVES	SATELITE ANDRADINA	0,45
NO-11-05-008	1	384	RUA ____ DEP. FRANCISCO MARTINS DE	SATELITE ANDRADINA	0,45
NO-11-05-008	3	543	RUA ____ ALUISIO DE ANDRADE CHAVES	SATELITE ANDRADINA	0,45
NO-11-05-008	4	51	AVN ____ ALBERTINA MARTINS RIBEIRO	SATELITE ANDRADINA	0,45
NO-11-05-008	5	353	AVN ____ ALTAMIRO ANDRADE RIBEIRO	SATELITE ANDRADINA	0,45
NO-11-05-009	1	353	AVN ____ ALTAMIRO ANDRADE RIBEIRO	SATELITE ANDRADINA	0,45
NO-11-05-009	2	51	AVN ____ ALBERTINA MARTINS RIBEIRO	SATELITE ANDRADINA	0,45
NO-11-05-009	3	543	RUA ____ ALUISIO DE ANDRADE CHAVES	SATELITE ANDRADINA	0,45
NO-11-05-010	1	471	RUA ____ GABRIEL JOSE FRANCO	SATELITE ANDRADINA	0,45
NO-11-05-010	2	51	AVN ____ ALBERTINA MARTINS RIBEIRO	SATELITE ANDRADINA	0,45
NO-11-05-010	3	543	RUA ____ ALUISIO DE ANDRADE CHAVES	SATELITE ANDRADINA	0,45



# PGV - Planta Genérica de Valores m<sup>2</sup> de Terrenos por face de quadra

InscrQuadra	Face	Cod. Logr.	Logradouro	Bairro	Valor do M <sup>2</sup>
NO-11-05-010	4	413	RUA ___ DR. JOSE PETRAGLIA	SATELITE ANDRADINA	0,45
NO-11-05-011	1	51	AVN ___ ALBERTINA MARTINS RIBEIRO	SATELITE ANDRADINA	0,45
NO-11-05-011	2	248	RUA ___ ALCI ANDRADE CHAVES	SATELITE ANDRADINA	0,45
NO-11-05-011	3	471	RUA ___ GABRIEL JOSE FRANCO	SATELITE ANDRADINA	0,45
NO-11-05-011	4	413	RUA ___ DR. JOSE PETRAGLIA	SATELITE ANDRADINA	0,45
NO-11-05-012	2	471	RUA ___ GABRIEL JOSE FRANCO	SATELITE ANDRADINA	0,45
NO-11-05-012	3	248	RUA ___ ALCI ANDRADE CHAVES	SATELITE ANDRADINA	0,45
NO-11-05-012	4	51	AVN ___ ALBERTINA MARTINS RIBEIRO	SATELITE ANDRADINA	0,45
NO-11-05-012	5	54	RUA ___ IPIACU/S.ANDRADINA	SATELITE ANDRADINA	0,45
NO-11-05-013	1	471	RUA ___ GABRIEL JOSE FRANCO	SATELITE ANDRADINA	0,45
NO-11-05-013	2	51	AVN ___ ALBERTINA MARTINS RIBEIRO	SATELITE ANDRADINA	0,45
NO-11-05-013	3	54	RUA ___ IPIACU/S.ANDRADINA	SATELITE ANDRADINA	0,45
NO-11-05-013	4	49	RUA ___ CAPINOPOLIS/S.ANDRADINA	SATELITE ANDRADINA	0,45
NO-11-06-001	2	257	RUA ___ SANTA VITORIA/S.ANDRADINA	SATELITE ANDRADINA	0,45
NO-11-06-001	3	471	RUA ___ GABRIEL JOSE FRANCO	SATELITE ANDRADINA	0,45
NO-11-06-001	5	49	RUA ___ CAPINOPOLIS/S.ANDRADINA	SATELITE ANDRADINA	0,45
NO-11-06-002	1	471	RUA ___ GABRIEL JOSE FRANCO	SATELITE ANDRADINA	0,45
NO-11-06-002	4	257	RUA ___ SANTA VITORIA/S.ANDRADINA	SATELITE ANDRADINA	0,45
NO-11-06-002	5	511	RUA ___ JOAO JOSE FERREIRA	SATELITE ANDRADINA	0,45
NO-11-06-002	6	125	AVN ___ PETRONIO ANDRADE CHAVES	SATELITE ANDRADINA	0,45
NO-11-06-003	1	511	RUA ___ JOAO JOSE FERREIRA	SATELITE ANDRADINA	0,45
NO-11-06-003	2	429	RUA ___ DR. SAUL DE OLIVEIRA CARVALHO/S.JOSE	SATELITE ANDRADINA	0,45
NO-11-06-003	4	428	RUA ___ DR. PETRONIO RODRIGUES CHAVES	SATELITE ANDRADINA	0,45
NO-11-06-004	2	511	RUA ___ JOAO JOSE FERREIRA	SATELITE ANDRADINA	0,45
NO-11-06-004	3	294	RUA ___ DR. SAUL DE OLIVEIRA CARVALHO	SATELITE ANDRADINA	0,45
NO-11-06-005	1	294	RUA ___ DR. SAUL DE OLIVEIRA CARVALHO	SATELITE ANDRADINA	0,45
NO-11-06-005	2	757	RUA ___ C-10/SATELITE ANDRADINA	SATELITE ANDRADINA	0,45
NO-11-06-005	4	51	AVN ___ ALBERTINA MARTINS RIBEIRO	SATELITE ANDRADINA	0,45
NO-11-06-005	5	511	RUA ___ JOAO JOSE FERREIRA	SATELITE ANDRADINA	0,45
NO-11-06-006	1	51	AVN ___ ALBERTINA MARTINS RIBEIRO	SATELITE ANDRADINA	0,45
NO-11-06-006	2	305	RUA ___ BARBARA AUGUSTA DE ANDRADE	SATELITE ANDRADINA	0,45
NO-11-06-006	3	511	RUA ___ JOAO JOSE FERREIRA	SATELITE ANDRADINA	0,45
NO-11-06-006	4	294	RUA ___ DR. SAUL DE OLIVEIRA CARVALHO	SATELITE ANDRADINA	0,45
NO-11-06-007	1	51	AVN ___ ALBERTINA MARTINS RIBEIRO	SATELITE ANDRADINA	0,45
NO-11-06-007	2	125	AVN ___ PETRONIO ANDRADE CHAVES	SATELITE ANDRADINA	0,45
NO-11-06-007	4	511	RUA ___ JOAO JOSE FERREIRA	SATELITE ANDRADINA	0,45
NO-11-06-007	5	305	RUA ___ BARBARA AUGUSTA DE ANDRADE	SATELITE ANDRADINA	0,45
NO-11-06-008	2	61	RUA ___ GURINHATA/S.ANDRADINA	SATELITE ANDRADINA	0,90
NO-11-06-008	4	51	AVN ___ ALBERTINA MARTINS RIBEIRO	SATELITE ANDRADINA	0,45
NO-11-06-008	5	125	AVN ___ PETRONIO ANDRADE CHAVES	SATELITE ANDRADINA	0,45
NO-11-06-008	7	511	RUA ___ JOAO JOSE FERREIRA	SATELITE ANDRADINA	0,45
NO-11-06-009	1	257	RUA ___ SANTA VITORIA/S.ANDRADINA	SATELITE ANDRADINA	0,45
NO-11-06-009	4	61	RUA ___ GURINHATA/S.ANDRADINA	SATELITE ANDRADINA	0,90
NO-11-06-009	6	51	AVN ___ ALBERTINA MARTINS RIBEIRO	SATELITE ANDRADINA	0,90
NO-11-06-010	1	257	RUA ___ SANTA VITORIA/S.ANDRADINA	SATELITE ANDRADINA	0,45
NO-11-06-010	2	51	AVN ___ ALBERTINA MARTINS RIBEIRO	SATELITE ANDRADINA	0,45
NO-11-06-010	3	471	RUA ___ GABRIEL JOSE FRANCO	SATELITE ANDRADINA	0,45
NO-11-06-010	4	186	RUA ___ PEDRO RODRIGUES CHAVES	SATELITE ANDRADINA	0,45
NO-11-07-001	1	888	MRG ESQUERDA DO RIO TIJUCO	MIRIM	0,30
NO-11-07-001	2	366	ROD ___ BR-365/KM 754	SATELITE ANDRADINA	0,30
NO-11-08-001	1	536	RUA ___ JUSCELINO KUBITSCHK	SAO JOSE	0,30
NO-11-08-001	2	421	RUA ___ DR. CARLOS LUIZ ALVES	SAO JOSE	0,30
NO-11-08-001	4	73	RUA ___ NOSSA SENHORA DAS GRACAS/S.JOSE	SAO JOSE	0,30
NO-11-08-003	1	278	RUA ___ ANTONIO MOURA	SAO JOSE	2,10
NO-11-08-003	2	423	RUA ___ DR. DARCY ANDRADE FURTADO	SAO JOSE	2,10
NO-11-08-004	3	278	RUA ___ ANTONIO MOURA	SAO JOSE	2,10
NO-11-08-004	4	423	RUA ___ DR. DARCY ANDRADE FURTADO	SAO JOSE	2,10
NO-11-08-004	5	73	RUA ___ NOSSA SENHORA DAS GRACAS/S.JOSE	SAO JOSE	2,10
NO-11-08-004	6	142	AVN ___ TANCREDO NEVES	SAO JOSE	2,10
NO-11-08-005	1	278	RUA ___ ANTONIO MOURA	SAO JOSE	0,30
NO-11-08-005	3	421	RUA ___ DR. CARLOS LUIZ ALVES	SAO JOSE	0,30
NO-11-08-005	4	73	RUA ___ NOSSA SENHORA DAS GRACAS/S.JOSE	SAO JOSE	2,10



# PGV - Planta Genérica de Valores m<sup>2</sup> de Terrenos por face de quadra

InscrQuadra	Face	Cod. Logr.	Logradouro	Bairro	Valor do M <sup>2</sup>
NO-11-08-006	1	520	RUA ____ JOAQUIM GOUVEIA	SAO JOSE	0,30
NO-11-08-006	2	294	RUA ____ DR. SAUL DE OLIVEIRA CARVALHO	SAO JOSE	0,30
NO-11-08-006	4	52	RUA ____ ONEIDE MARTINS FERREIRA	SAO JOSE	0,30
NO-11-08-006	5	421	RUA ____ DR. CARLOS LUIZ ALVES	SAO JOSE	0,30
NO-11-08-007	2	208	RUA ____ 16A	SETOR NORTE	2,70
NO-11-08-007	4	358	AVN ____ MARGINAL/SETOR NORTE	SETOR NORTE	1,20
NO-11-08-007	5	692	RUA ____ SETIMA	SETOR NORTE	2,70
NO-11-08-007	7	379	RUA ____ DECIMA QUARTA	SETOR NORTE	2,70
NO-11-08-008	1	205	RUA ____ 14	SETOR NORTE	2,40
NO-11-08-008	2	16	AVN ____ 14	SETOR NORTE	2,40
NO-11-08-008	3	358	AVN ____ MARGINAL/SETOR NORTE	SETOR NORTE	2,40
NO-11-08-008	6	379	RUA ____ DECIMA QUARTA	SETOR NORTE	2,40
NO-11-08-009	1	52	RUA ____ ONEIDE MARTINS FERREIRA	SAO JOSE	0,30
NO-11-08-009	2	421	RUA ____ DR. CARLOS LUIZ ALVES	SAO JOSE	0,30
NO-11-08-009	3	520	RUA ____ JOAQUIM GOUVEIA	SAO JOSE	0,30
NO-11-08-009	5	536	RUA ____ JUSCELINO KUBITSCHKE	SAO JOSE	0,30
NO-11-08-010	1	73	RUA ____ NOSSA SENHORA DAS GRACAS/S.JOSE	SAO JOSE	0,30
NO-11-08-010	2	421	RUA ____ DR. CARLOS LUIZ ALVES	SAO JOSE	0,30
NO-11-08-010	4	429	RUA ____ DR. SAUL DE OLIVEIRA CARVALHO/S.JOSE	SAO JOSE	0,30
NO-11-08-011	2	73	RUA ____ NOSSA SENHORA DAS GRACAS/S.JOSE	SAO JOSE	2,10
NO-11-08-011	3	429	RUA ____ DR. SAUL DE OLIVEIRA CARVALHO/S.JOSE	SAO JOSE	0,30
NO-11-08-011	5	294	RUA ____ DR. SAUL DE OLIVEIRA CARVALHO	SAO JOSE	0,30
NO-11-08-011	6	278	RUA ____ ANTONIO MOURA	SAO JOSE	0,30
NO-11-08-013	1	52	RUA ____ ONEIDE MARTINS FERREIRA	SAO JOSE	0,30
NO-11-08-013	2	520	RUA ____ JOAQUIM GOUVEIA	SAO JOSE	0,30
NO-11-08-013	3	429	RUA ____ DR. SAUL DE OLIVEIRA CARVALHO/S.JOSE	SAO JOSE	0,30
NO-11-08-013	4	421	RUA ____ DR. CARLOS LUIZ ALVES	SAO JOSE	0,30
NO-11-08-014	1	840	LOGRADOURO NAO CADASTRADO	SAO JOSE	0,45
NO-11-08-014	2	520	RUA ____ JOAQUIM GOUVEIA	SAO JOSE	0,30
NO-11-08-015	1	520	RUA ____ JOAQUIM GOUVEIA	SAO JOSE	0,30
NO-11-08-01A	1	520	RUA ____ JOAQUIM GOUVEIA	SAO JOSE	0,30
NO-11-08-01B	1	520	RUA ____ JOAQUIM GOUVEIA	SAO JOSE	0,30
NO-11-09-001	1	488	RUA ____ HELOISA ANDRADE CHAVES	SATELITE ANDRADINA	0,45
NO-11-09-001	2	543	RUA ____ ALUISIO DE ANDRADE CHAVES	SATELITE ANDRADINA	0,45
NO-11-09-001	4	534	RUA ____ DR. JULMAR DE OLIVEIRA DINIZ	SATELITE ANDRADINA	0,45
NO-11-09-001	5	353	AVN ____ ALTAMIRO ANDRADE RIBEIRO	SATELITE ANDRADINA	0,45
NO-11-09-002	1	353	AVN ____ ALTAMIRO ANDRADE RIBEIRO	SATELITE ANDRADINA	0,90
NO-11-09-002	2	248	RUA ____ ALCI ANDRADE CHAVES	SATELITE ANDRADINA	0,45
NO-11-09-002	4	488	RUA ____ HELOISA ANDRADE CHAVES	SATELITE ANDRADINA	0,45
NO-11-09-002	5	534	RUA ____ DR. JULMAR DE OLIVEIRA DINIZ	SATELITE ANDRADINA	0,90
NO-11-09-003	1	353	AVN ____ ALTAMIRO ANDRADE RIBEIRO	SATELITE ANDRADINA	0,90
NO-11-09-003	2	488	RUA ____ HELOISA ANDRADE CHAVES	SATELITE ANDRADINA	0,90
NO-11-09-003	3	615	RUA ____ PE. ALEXANDRE ACLER	SATELITE ANDRADINA	0,90
NO-11-09-003	5	248	RUA ____ ALCI ANDRADE CHAVES	SATELITE ANDRADINA	0,45
NO-11-09-003	6	257	RUA ____ SANTA VITORIA/S.ANDRADINA	SATELITE ANDRADINA	0,45
NO-11-09-004	1	604	RUA ____ PE. AUGUSTO CESAR MONTEIRO	SATELITE ANDRADINA	0,45
NO-11-09-004	2	615	RUA ____ PE. ALEXANDRE ACLER	SATELITE ANDRADINA	0,90
NO-11-09-004	4	488	RUA ____ HELOISA ANDRADE CHAVES	SATELITE ANDRADINA	0,90
NO-11-09-004	6	63	RUA ____ PE. JOAO AVI/S.ANDRADINA	SATELITE ANDRADINA	0,90
NO-11-09-005	1	621	RUA ____ PEDRO NETO RODRIGUES CHAVES	SATELITE ANDRADINA	0,45
NO-11-09-005	2	488	RUA ____ HELOISA ANDRADE CHAVES	SATELITE ANDRADINA	0,90
NO-11-09-005	3	604	RUA ____ PE. AUGUSTO CESAR MONTEIRO	SATELITE ANDRADINA	0,45
NO-11-09-005	6	63	RUA ____ PE. JOAO AVI/S.ANDRADINA	SATELITE ANDRADINA	0,90
NO-11-09-006	2	51	AVN ____ ALBERTINA MARTINS RIBEIRO	SATELITE ANDRADINA	0,45
NO-11-09-006	3	758	RUA AUGUSTO MARTINS DE ANDRADE	SATELITE ANDRADINA	0,45
NO-11-09-006	5	246	RUA ____ ALBERTINA MARTINS RIBEIRO	SATELITE ANDRADINA	0,45
NO-11-09-006	6	353	AVN ____ ALTAMIRO ANDRADE RIBEIRO	SATELITE ANDRADINA	0,90
NO-11-09-006	7	621	RUA ____ PEDRO NETO RODRIGUES CHAVES	SATELITE ANDRADINA	0,45
NO-11-09-007	2	341	RUA ____ CHAVESLANDIA	SATELITE ANDRADINA	0,90
NO-11-09-007	3	488	RUA ____ HELOISA ANDRADE CHAVES	SATELITE ANDRADINA	0,90
NO-11-09-007	4	621	RUA ____ PEDRO NETO RODRIGUES CHAVES	SATELITE ANDRADINA	0,90
NO-11-09-007	5	353	AVN ____ ALTAMIRO ANDRADE RIBEIRO	SATELITE ANDRADINA	0,90



# PGV - Planta Genérica de Valores m<sup>2</sup> de Terrenos por face de quadra

InscrQuadra	Face	Cod. Logr.	Logradouro	Bairro	Valor do M <sup>2</sup>
NO-11-09-008	1	150	BEC DA ESPERANCA	SATELITE ANDRADINA	0,45
NO-11-09-008	4	387	RUA DES. NEWTON RIBEIRO DA LUZ	SATELITE ANDRADINA	0,45
NO-11-09-008	6	341	RUA CHAVESLANDIA	SATELITE ANDRADINA	0,90
NO-11-09-008	7	49	RUA CAPINOPOLIS/S.ANDRADINA	SATELITE ANDRADINA	0,45
NO-11-09-008	8	353	AVN ALTAMIRO ANDRADE RIBEIRO	SATELITE ANDRADINA	0,45
NO-11-09-009	1	341	RUA CHAVESLANDIA	SATELITE ANDRADINA	0,90
NO-11-09-010	2	555	RUA MARIA DO CARMO AMARAL CHAVES	SATELITE ANDRADINA	0,45
NO-11-09-011	1	341	RUA CHAVESLANDIA	SATELITE ANDRADINA	0,90
NO-11-09-011	3	555	RUA MARIA DO CARMO AMARAL CHAVES	SATELITE ANDRADINA	0,90
NO-11-09-011	4	621	RUA PEDRO NETO RODRIGUES CHAVES	SATELITE ANDRADINA	0,45
NO-11-09-011	5	488	RUA HELOISA ANDRADE CHAVES	SATELITE ANDRADINA	0,45
NO-11-09-012	1	63	RUA PE. JOAO AVI/S.ANDRADINA	SATELITE ANDRADINA	0,45
NO-11-09-012	2	555	RUA MARIA DO CARMO AMARAL CHAVES	SATELITE ANDRADINA	0,45
NO-11-09-012	5	488	RUA HELOISA ANDRADE CHAVES	SATELITE ANDRADINA	0,90
NO-11-09-012	6	621	RUA PEDRO NETO RODRIGUES CHAVES	SATELITE ANDRADINA	0,45
NO-11-09-013	2	615	RUA PE. ALEXANDRE ACLER	SATELITE ANDRADINA	0,45
NO-11-09-013	3	488	RUA HELOISA ANDRADE CHAVES	SATELITE ANDRADINA	0,90
NO-11-09-013	4	63	RUA PE. JOAO AVI/S.ANDRADINA	SATELITE ANDRADINA	0,45
NO-11-09-014	1	488	RUA HELOISA ANDRADE CHAVES	SATELITE ANDRADINA	0,90
NO-11-09-014	3	615	RUA PE. ALEXANDRE ACLER	SATELITE ANDRADINA	0,45
NO-11-09-014	4	248	RUA ALCI ANDRADE CHAVES	SATELITE ANDRADINA	0,45
NO-11-09-015	1	248	RUA ALCI ANDRADE CHAVES	SATELITE ANDRADINA	0,45
NO-11-09-015	2	534	RUA DR. JULMAR DE OLIVEIRA DINIZ	SATELITE ANDRADINA	0,45
NO-11-09-015	3	488	RUA HELOISA ANDRADE CHAVES	SATELITE ANDRADINA	0,90
NO-11-09-016	1	353	AVN ALTAMIRO ANDRADE RIBEIRO	SATELITE ANDRADINA	0,45
NO-11-09-017	1	353	AVN ALTAMIRO ANDRADE RIBEIRO	SATELITE ANDRADINA	0,45
NO-11-09-04A	1	63	RUA PE. JOAO AVI/S.ANDRADINA	SATELITE ANDRADINA	0,90
NO-11-09-05A	1	353	AVN ALTAMIRO ANDRADE RIBEIRO	SATELITE ANDRADINA	0,90
NO-11-10-001	1	428	RUA DR. PETRONIO RODRIGUES CHAVES	SATELITE ANDRADINA	0,45
NO-11-10-001	2	125	AVN PETRONIO ANDRADE CHAVES	SATELITE ANDRADINA	0,45
NO-11-10-001	3	51	AVN ALBERTINA MARTINS RIBEIRO	SATELITE ANDRADINA	0,45
NO-11-10-001	4	353	AVN ALTAMIRO ANDRADE RIBEIRO	SATELITE ANDRADINA	0,45
NO-11-10-001	5	758	RUA AUGUSTO MARTINS DE ANDRADE	SATELITE ANDRADINA	0,45
NO-11-10-002	2	305	RUA BARBARA AUGUSTA DE ANDRADE	SATELITE ANDRADINA	0,45
NO-11-10-002	3	353	AVN ALTAMIRO ANDRADE RIBEIRO	SATELITE ANDRADINA	0,45
NO-11-10-002	6	428	RUA DR. PETRONIO RODRIGUES CHAVES	SATELITE ANDRADINA	0,45
NO-11-10-002	7	125	AVN PETRONIO ANDRADE CHAVES	SATELITE ANDRADINA	0,45
NO-11-10-002	8	246	RUA ALBERTINA MARTINS RIBEIRO	SATELITE ANDRADINA	0,45
NO-11-10-003	1	429	RUA DR. SAUL DE OLIVEIRA CARVALHO/S.JOSE	SATELITE ANDRADINA	0,45
NO-11-10-003	3	51	AVN ALBERTINA MARTINS RIBEIRO	SATELITE ANDRADINA	0,45
NO-11-10-003	4	305	RUA BARBARA AUGUSTA DE ANDRADE	SATELITE ANDRADINA	0,45
NO-11-10-003	5	353	AVN ALTAMIRO ANDRADE RIBEIRO	SATELITE ANDRADINA	0,45
NO-11-10-004	1	429	RUA DR. SAUL DE OLIVEIRA CARVALHO/S.JOSE	SATELITE ANDRADINA	0,45
NO-11-10-004	2	474	RUA DR. ANTONIO VIEIRA GONCALVES	SATELITE ANDRADINA	0,45
NO-11-10-004	3	51	AVN ALBERTINA MARTINS RIBEIRO	SATELITE ANDRADINA	0,45
NO-11-10-004	4	294	RUA DR. SAUL DE OLIVEIRA CARVALHO	SATELITE ANDRADINA	0,45
NO-11-10-005	1	705	RUA TITO TEIXEIRA	SATELITE ANDRADINA	0,45
NO-11-10-005	2	51	AVN ALBERTINA MARTINS RIBEIRO	SATELITE ANDRADINA	0,45
NO-11-10-005	3	474	RUA DR. ANTONIO VIEIRA GONCALVES	SATELITE ANDRADINA	0,45
NO-11-10-007	1	705	RUA TITO TEIXEIRA	SATELITE ANDRADINA	0,45
NO-11-10-007	2	429	RUA DR. SAUL DE OLIVEIRA CARVALHO/S.JOSE	SATELITE ANDRADINA	0,45
NO-11-10-008	1	705	RUA TITO TEIXEIRA	SATELITE ANDRADINA	0,45
NO-11-10-009	1	555	RUA MARIA DO CARMO AMARAL CHAVES	SATELITE ANDRADINA	0,45
NO-11-10-010	1	186	RUA PEDRO RODRIGUES CHAVES	SATELITE ANDRADINA	0,45
NO-11-10-010	2	326	RUA CAP. CAMILO CHAVES/S.ANDRADINA	SATELITE ANDRADINA	0,45
NO-11-10-011	1	186	RUA PEDRO RODRIGUES CHAVES	SATELITE ANDRADINA	0,45
NO-11-10-011	2	243	RUA AIDA ANDRADE CHAVES	SATELITE ANDRADINA	0,45
NO-11-10-012	1	326	RUA CAP. CAMILO CHAVES/S.ANDRADINA	SATELITE ANDRADINA	0,45
NO-11-10-012	2	186	RUA PEDRO RODRIGUES CHAVES	SATELITE ANDRADINA	0,45
NO-11-10-013	1	243	RUA AIDA ANDRADE CHAVES	SATELITE ANDRADINA	0,45
NO-11-10-013	2	186	RUA PEDRO RODRIGUES CHAVES	SATELITE ANDRADINA	0,45
NO-11-10-014	1	243	RUA AIDA ANDRADE CHAVES	SATELITE ANDRADINA	0,45



## PGV - Planta Genérica de Valores m<sup>2</sup> de Terrenos por face de quadra

InscrQuadra	Face	Cod. Logr.	Logradouro	Bairro	Valor do M <sup>2</sup>
NO-11-10-014	2	428	RUA ___ DR. PETRONIO RODRIGUES CHAVES	SATELITE ANDRADINA	0,45
NO-11-10-015	1	326	RUA ___ CAP. CAMILO CHAVES/S.ANDRADINA	SATELITE ANDRADINA	0,45
NO-11-10-015	2	186	RUA ___ PEDRO RODRIGUES CHAVES	SATELITE ANDRADINA	0,45
NO-11-10-016	2	186	RUA ___ PEDRO RODRIGUES CHAVES	SATELITE ANDRADINA	0,45
NO-11-10-016	3	243	RUA ___ AIDA ANDRADE CHAVES	SATELITE ANDRADINA	0,45
NO-11-10-017	1	186	RUA ___ PEDRO RODRIGUES CHAVES	SATELITE ANDRADINA	0,45
NO-11-10-017	2	326	RUA ___ CAP. CAMILO CHAVES/S.ANDRADINA	SATELITE ANDRADINA	0,45
NO-11-10-018	1	555	RUA ___ MARIA DO CARMO AMARAL CHAVES	SATELITE ANDRADINA	0,45
NO-11-10-019	1	555	RUA ___ MARIA DO CARMO AMARAL CHAVES	SATELITE ANDRADINA	0,45
NO-11-10-020	2	353	AVN ___ ALTAMIRO ANDRADE RIBEIRO	SATELITE ANDRADINA	0,45
NO-11-10-020	3	387	RUA ___ DES. NEWTON RIBEIRO DA LUZ	SATELITE ANDRADINA	0,45
NO-11-10-020	4	125	AVN ___ PETRONIO ANDRADE CHAVES	SATELITE ANDRADINA	0,45
NO-11-10-020	5	555	RUA ___ MARIA DO CARMO AMARAL CHAVES	SATELITE ANDRADINA	0,45
NO-11-10-021	1	705	RUA ___ TITO TEIXEIRA	SATELITE ANDRADINA	0,45
NO-11-10-021	2	353	AVN ___ ALTAMIRO ANDRADE RIBEIRO	SATELITE ANDRADINA	0,45
NO-11-10-021	3	125	AVN ___ PETRONIO ANDRADE CHAVES	SATELITE ANDRADINA	0,45
NO-11-10-022	1	555	RUA ___ MARIA DO CARMO AMARAL CHAVES	SATELITE ANDRADINA	0,45
NO-11-10-022	2	705	RUA ___ TITO TEIXEIRA	SATELITE ANDRADINA	0,45
NO-11-10-023	1	555	RUA ___ MARIA DO CARMO AMARAL CHAVES	SATELITE ANDRADINA	0,45
NO-11-11-001	1	358	AVN ___ MARGINAL/SETOR NORTE	SETOR NORTE	2,40
NO-11-11-001	2	203	RUA ___ 12A	SETOR NORTE	2,40
NO-11-11-001	3	102	AVN ___ JOSE JOAO DIB	SETOR NORTE	2,40
NO-11-11-001	6	378	RUA ___ DECIMA PRIMEIRA	SETOR NORTE	3,30
NO-11-11-002	10	205	RUA ___ 14	SETOR NORTE	2,40
NO-11-11-002	5	358	AVN ___ MARGINAL/SETOR NORTE	SETOR NORTE	2,40
NO-11-11-002	7	16	AVN ___ 14	SETOR NORTE	2,40
NO-11-11-002	8	203	RUA ___ 12A	SETOR NORTE	2,40
NO-11-11-002	9	522	RUA ___ JORGE JACOB YUNES	SETOR NORTE	2,40
NO-11-11-003	1	203	RUA ___ 12A	SETOR NORTE	3,30
NO-11-11-003	2	590	RUA ___ ANTONIO THEODORO OLIVEIRA	SETOR NORTE	3,30
NO-11-11-003	3	16	AVN ___ 14	SETOR NORTE	2,40
NO-11-11-004	2	378	RUA ___ DECIMA PRIMEIRA	SETOR NORTE	3,30
NO-11-11-004	3	590	RUA ___ ANTONIO THEODORO OLIVEIRA	SETOR NORTE	3,30
NO-11-11-004	5	83	RUA ___ 10A	SETOR NORTE	3,30
NO-11-11-004	6	203	RUA ___ 12A	SETOR NORTE	3,30
NO-11-11-005	2	590	RUA ___ ANTONIO THEODORO OLIVEIRA	SETOR NORTE	3,30
NO-11-11-005	4	199	RUA ___ 8A -SETOR NORTE	SETOR NORTE	3,30
NO-11-11-005	5	378	RUA ___ DECIMA PRIMEIRA	SETOR NORTE	3,30
NO-11-11-005	6	83	RUA ___ 10A	SETOR NORTE	3,30
NO-11-11-006	1	199	RUA ___ 8A -SETOR NORTE	SETOR NORTE	3,30
NO-11-11-006	3	378	RUA ___ DECIMA PRIMEIRA	SETOR NORTE	3,30
NO-11-11-006	5	197	RUA ___ 6A - SETOR NORTE	SETOR NORTE	3,30
NO-11-11-007	1	358	AVN ___ MARGINAL/SETOR NORTE	SETOR NORTE	3,30
NO-11-11-007	2	590	RUA ___ ANTONIO THEODORO OLIVEIRA	SETOR NORTE	3,30
NO-11-11-007	3	378	RUA ___ DECIMA PRIMEIRA	SETOR NORTE	3,30
NO-11-11-007	5	417	RUA ___ ANISIO VILELA DE AVELAR	SETOR NORTE	3,30
NO-11-11-007	6	197	RUA ___ 6A - SETOR NORTE	SETOR NORTE	3,30
NO-11-11-008	1	243	RUA ___ AIDA ANDRADE CHAVES	SATELITE ANDRADINA	0,90
NO-11-11-008	2	428	RUA ___ DR. PETRONIO RODRIGUES CHAVES	SATELITE ANDRADINA	0,90
NO-11-11-009	2	102	AVN ___ JOSE JOAO DIB	SETOR NORTE	1,50
NO-11-11-009	3	378	RUA ___ DECIMA PRIMEIRA	SETOR NORTE	2,40
NO-11-11-009	5	358	AVN ___ MARGINAL/SETOR NORTE	SETOR NORTE	1,50
NO-11-11-009	6	199	RUA ___ 8A -SETOR NORTE	SETOR NORTE	2,40
NO-11-12-001	2	639	RUA ___ QUINTA	SETOR NORTE	2,70
NO-11-12-001	3	208	RUA ___ 16A	SETOR NORTE	3,00
NO-11-12-001	4	379	RUA ___ DECIMA QUARTA	SETOR NORTE	2,70
NO-11-12-001	5	683	RUA ___ SAUL RIBEIRO DE ASSIS	SETOR NORTE	3,00
NO-11-12-002	1	379	RUA ___ DECIMA QUARTA	SETOR NORTE	2,70
NO-11-12-002	5	692	RUA ___ SETIMA	SETOR NORTE	2,70
NO-11-12-002	6	639	RUA ___ QUINTA	SETOR NORTE	2,70
NO-11-12-002	7	208	RUA ___ 16A	SETOR NORTE	2,70
NO-11-12-003	2	692	RUA ___ SETIMA	SETOR NORTE	1,50



# PGV - Planta Genérica de Valores m<sup>2</sup> de Terrenos por face de quadra

InscrQuadra	Face	Cod. Logr.	Logradouro	Bairro	Valor do M <sup>2</sup>
NO-11-12-003	3	208	RUA ____ 16A	SETOR NORTE	1,50
NO-11-12-003	4	24	RUA ____ 20	CENTRO	1,50
NO-11-12-003	5	358	AVN ____ MARGINAL/SETOR NORTE	SETOR NORTE	0,90
NO-11-12-004	1	208	RUA ____ 16A	SETOR NORTE	3,00
NO-11-12-004	3	692	RUA ____ SETIMA	SETOR NORTE	1,50
NO-11-12-004	4	639	RUA ____ QUINTA	SETOR NORTE	3,00
NO-11-12-004	6	24	RUA ____ 20	SETOR NORTE	3,00
NO-11-12-005	10	24	RUA ____ 20	SETOR NORTE	3,00
NO-11-12-005	2	208	RUA ____ 16A	SETOR NORTE	3,00
NO-11-12-005	5	639	RUA ____ QUINTA	SETOR NORTE	3,00
NO-11-12-005	7	683	RUA ____ SAUL RIBEIRO DE ASSIS	SETOR NORTE	7,50
NO-11-12-006	1	683	RUA ____ SAUL RIBEIRO DE ASSIS	SETOR NORTE	7,50
NO-11-12-006	2	720	RUA ____ ZUMBI DOS PALMARES	SETOR NORTE	16,50
NO-11-12-006	3	24	RUA ____ 20	SETOR NORTE	7,50
NO-11-12-006	4	208	RUA ____ 16A	SETOR NORTE	7,50
NO-11-12-007	1	24	RUA ____ 20	SETOR NORTE	16,50
NO-11-12-007	2	208	RUA ____ 16A	SETOR NORTE	16,50
NO-11-12-007	3	720	RUA ____ ZUMBI DOS PALMARES	SETOR NORTE	16,50
NO-11-12-007	4	522	RUA ____ JORGE JACOB YUNES	SETOR NORTE	24,00
NO-11-12-008	3	5	RUA 3	CENTRO	25,50
NO-11-12-008	6	268	RUA ____ ANTONIO ALVES GARCIA	CENTRO	12,00
NO-11-12-008	7	522	RUA ____ JORGE JACOB YUNES	SETOR NORTE	24,00
NO-11-12-009	3	5	RUA 3	CENTRO	25,50
NO-11-12-009	4	522	RUA ____ JORGE JACOB YUNES	CENTRO	24,00
NO-11-12-009	5	268	RUA ____ ANTONIO ALVES GARCIA	CENTRO	12,00
NO-11-12-009	6	210	RUA ____ 18	CENTRO	33,00
NO-11-12-010	1	208	RUA ____ 16A	CENTRO	13,50
NO-11-12-010	3	522	RUA ____ JORGE JACOB YUNES	CENTRO	24,00
NO-11-12-010	4	210	RUA ____ 18	CENTRO	33,00
NO-11-12-010	7	5	RUA 3	CENTRO	25,50
NO-11-12-011	10	522	RUA ____ JORGE JACOB YUNES	SETOR NORTE	18,00
NO-11-12-011	5	5	RUA 3	CENTRO	25,50
NO-11-12-011	7	208	RUA ____ 16A	SETOR NORTE	13,50
NO-11-12-011	9	207	RUA ____ 16	CENTRO	7,50
NO-11-12-012	1	207	RUA ____ 16	SETOR NORTE	7,50
NO-11-12-012	3	179	PRC ____ DOS TRABALHADORES	SETOR NORTE	8,10
NO-11-12-012	6	16	AVN ____ 14	SETOR NORTE	6,60
NO-11-12-012	7	522	RUA ____ JORGE JACOB YUNES	SETOR NORTE	6,00
NO-11-12-013	1	179	PRC ____ DOS TRABALHADORES	SETOR NORTE	8,10
NO-11-12-013	2	203	RUA ____ 12A	SETOR NORTE	4,20
NO-11-12-013	4	590	RUA ____ ANTONIO THEODORO OLIVEIRA	SETOR NORTE	4,20
NO-11-12-013	8	16	AVN ____ 14	SETOR NORTE	6,60
NO-11-12-014	2	522	RUA ____ JORGE JACOB YUNES	SETOR NORTE	6,00
NO-11-12-014	3	379	RUA ____ DECIMA QUARTA	SETOR NORTE	3,60
NO-11-12-014	5	720	RUA ____ ZUMBI DOS PALMARES	SETOR NORTE	3,60
NO-11-12-015	2	379	RUA ____ DECIMA QUARTA	SETOR NORTE	3,00
NO-11-12-015	3	208	RUA ____ 16A	SETOR NORTE	3,00
NO-11-12-015	4	683	RUA ____ SAUL RIBEIRO DE ASSIS	SETOR NORTE	3,00
NO-11-12-015	6	720	RUA ____ ZUMBI DOS PALMARES	SETOR NORTE	3,60
NO-11-13-001	2	410	RUA ____ DOS PINHEIROS	ALVORADA	3,00
NO-11-13-001	3	398	RUA ____ DOS ANGICOS	ALVORADA	3,00
NO-11-13-002	1	410	RUA ____ DOS PINHEIROS	ALVORADA	3,00
NO-11-13-002	2	75	AVN ____ DAS PALMEIRAS	ALVORADA	3,00
NO-11-13-003	1	694	RUA ____ SIBIPIRUNA	ALVORADA	3,00
NO-11-13-003	2	291	RUA ____ AROEIRA	ALVORADA	3,00
NO-11-13-003	4	504	RUA ____ JATOBA	ALVORADA	3,00
NO-11-13-004	2	694	RUA ____ SIBIPIRUNA	ALVORADA	3,00
NO-11-13-004	3	698	RUA ____ SUCUPIRA	ALVORADA	3,00
NO-11-13-004	4	504	RUA ____ JATOBA	ALVORADA	3,00
NO-11-13-005	1	324	RUA ____ CANELA	ALVORADA	3,00
NO-11-13-005	3	694	RUA ____ SIBIPIRUNA	ALVORADA	3,00
NO-11-13-005	4	698	RUA ____ SUCUPIRA	ALVORADA	3,00





# PGV - Planta Genérica de Valores m<sup>2</sup> de Terrenos por face de quadra

InscrQuadra	Face	Cod. Logr.	Logradouro	Bairro	Valor do M <sup>2</sup>
NO-11-13-006	1	324	RUA _____ CANELA	ALVORADA	3,00
NO-11-13-006	3	701	RUA _____ TAMBURIL	ALVORADA	3,00
NO-11-13-007	1	366	ROD _____ BR-365/KM 754	SATELITE ANDRADINA	0,45
NO-11-13-008	1	504	RUA _____ JATOBA	ALVORADA	2,10
NO-11-13-008	4	291	RUA _____ AROEIRA	ALVORADA	2,10
NO-11-13-008	5	99	AVN _____ JACARANDAS	ALVORADA	2,10
NO-11-13-009	1	366	ROD _____ BR-365/KM 754	ALVORADA	0,60
NO-11-13-010	1	324	RUA _____ CANELA	ALVORADA	2,10
NO-11-13-010	2	99	AVN _____ JACARANDAS	ALVORADA	2,10
NO-11-13-010	3	698	RUA _____ SUCUPIRA	ALVORADA	2,10
NO-11-13-07A	3	75	AVN _____ DAS PALMEIRAS	ALVORADA	3,00
NO-11-13-07A	5	371	RUA _____ DAS PALMEIRAS	ALVORADA	3,00
NO-11-13-07A	6	291	RUA _____ AROEIRA	ALVORADA	2,10
NO-11-13-09A	2	99	AVN _____ JACARANDAS	ALVORADA	2,10
NO-11-13-09A	3	504	RUA _____ JATOBA	ALVORADA	2,10
NO-11-13-09A	4	698	RUA _____ SUCUPIRA	ALVORADA	2,10
NO-11-13-10A	2	99	AVN _____ JACARANDAS	ALVORADA	2,10
NO-11-14-001	1	428	RUA _____ DR. PETRONIO RODRIGUES CHAVES	SATELITE ANDRADINA	0,45
NO-11-14-002	1	428	RUA _____ DR. PETRONIO RODRIGUES CHAVES	SATELITE ANDRADINA	0,45
NO-11-14-002	3	119	AVN _____ OSORIO PAULINO DE OLIVEIRA	SATELITE ANDRADINA	0,45
NO-11-14-002	4	243	RUA _____ AIDA ANDRADE CHAVES	SATELITE ANDRADINA	0,45
NO-11-14-003	1	186	RUA _____ PEDRO RODRIGUES CHAVES	SATELITE ANDRADINA	0,45
NO-11-14-003	2	243	RUA _____ AIDA ANDRADE CHAVES	SATELITE ANDRADINA	0,45
NO-11-14-004	1	428	RUA _____ DR. PETRONIO RODRIGUES CHAVES	SATELITE ANDRADINA	0,45
NO-11-14-004	2	243	RUA _____ AIDA ANDRADE CHAVES	SATELITE ANDRADINA	0,45
NO-11-14-006	1	532	RUA _____ JOSE RODRIGUES FURTADO	NOVO MUNDO	0,45
NO-11-14-006	3	274	RUA _____ ANTONIO DA COSTA JUNQUEIRA	NOVO MUNDO	0,45
NO-11-14-006	4	14	AVN _____ 11 DE JULHO	NOVO MUNDO	0,45
NO-11-14-006	5	23	AVN _____ 19 DE MARCO	NOVO MUNDO	0,45
NO-11-14-007	1	130	AVN _____ PROF. JOSE VIEIRA DE MENDONCA		4,50
NO-11-14-008	1	274	RUA _____ ANTONIO DA COSTA JUNQUEIRA	ALVORADA	2,10
NO-11-14-008	2	78	AVN _____ DO CARMO	NOVO MUNDO	2,10
NO-11-14-009	1	126	RUA _____ "E" S.ANDRADINA	SATELITE ANDRADINA	0,45
NO-11-14-009	2	186	RUA _____ PEDRO RODRIGUES CHAVES	SATELITE ANDRADINA	0,45
NO-11-14-010	1	701	RUA _____ TAMBURIL	ALVORADA	3,00
NO-11-14-010	2	318	RUA _____ CACIA	ALVORADA	3,00
NO-11-14-010	3	694	RUA _____ SIBIPIRUNA	ALVORADA	3,00
NO-11-14-010	4	306	RUA _____ BARU	ALVORADA	3,00
NO-11-14-011	1	324	RUA _____ CANELA	ALVORADA	3,00
NO-11-14-011	2	701	RUA _____ TAMBURIL	ALVORADA	3,00
NO-11-14-012	1	701	RUA _____ TAMBURIL		2,10
NO-11-14-013	1	743	_____ S/DENOM. OFICIAL/NOVO MUNDO	NOVO MUNDO	2,10
NO-11-14-014	1	743	_____ S/DENOM. OFICIAL/NOVO MUNDO	NOVO MUNDO	2,10
NO-11-14-015	1	743	_____ S/DENOM. OFICIAL/NOVO MUNDO	NOVO MUNDO	2,10
NO-11-14-016	1	743	_____ S/DENOM. OFICIAL/NOVO MUNDO	NOVO MUNDO	2,10
NO-11-14-017	1	119	AVN _____ OSORIO PAULINO DE OLIVEIRA	SATELITE ANDRADINA	0,45
NO-11-14-017	2	428	RUA _____ DR. PETRONIO RODRIGUES CHAVES	SATELITE ANDRADINA	0,45
NO-11-14-019	1	510	RUA _____ JOAO JORGE	SATELITE ANDRADINA	0,90
NO-11-14-019	2	428	RUA _____ DR. PETRONIO RODRIGUES CHAVES	SATELITE ANDRADINA	0,90
NO-11-14-019	3	228	RUA _____ ANISIO DEMETRIO JORGE	SATELITE ANDRADINA	0,90
NO-11-14-05A	1	274	RUA _____ ANTONIO DA COSTA JUNQUEIRA	NOVO MUNDO	2,10
NO-11-14-06A	1	532	RUA _____ JOSE RODRIGUES FURTADO	NOVO MUNDO	4,50
NO-11-14-06A	2	130	AVN _____ PROF. JOSE VIEIRA DE MENDONCA	NOVO MUNDO	6,00
NO-11-14-06A	4	13	AVN _____ 11	NOVO MUNDO	4,50
NO-11-14-06A	5	274	RUA _____ ANTONIO DA COSTA JUNQUEIRA	NOVO MUNDO	4,50
NO-11-14-07A	2	130	AVN _____ PROF. JOSE VIEIRA DE MENDONCA	NOVO MUNDO	6,00
NO-11-14-07A	3	532	RUA _____ JOSE RODRIGUES FURTADO	ALVORADA	4,50
NO-11-14-07A	4	78	AVN _____ DO CARMO	NOVO MUNDO	2,10
NO-11-14-07B	1	99	AVN _____ JACARANDAS	ALVORADA	3,00
NO-11-14-07B	2	694	RUA _____ SIBIPIRUNA	ALVORADA	3,00
NO-11-14-07B	5	701	RUA _____ TAMBURIL	ALVORADA	3,00
NO-11-14-07B	6	306	RUA _____ BARU	ALVORADA	3,00



# PGV - Planta Genérica de Valores m<sup>2</sup> de Terrenos por face de quadra

InscrQuadra	Face	Cod. Logr.	Logradouro	Bairro	Valor do M <sup>2</sup>
NO-11-14-08A	1	532	RUA JOSE RODRIGUES FURTADO	ALVORADA	2,10
NO-11-14-08A	2	306	RUA BARU	ALVORADA	3,00
NO-11-14-08A	4	694	RUA SIBIPIRUNA	ALVORADA	2,10
NO-11-14-08B	2	532	RUA JOSE RODRIGUES FURTADO	ALVORADA	2,10
NO-11-14-09A	1	532	RUA JOSE RODRIGUES FURTADO	ALVORADA	2,10
NO-11-14-09A	2	306	RUA BARU	ALVORADA	3,00
NO-11-14-09A	4	318	RUA CACIA	ALVORADA	3,00
NO-11-14-09C	1	318	RUA CACIA	ALVORADA	2,10
NO-11-14-09C	3	532	RUA JOSE RODRIGUES FURTADO	ALVORADA	2,10
NO-11-14-10A	1	306	RUA BARU	ALVORADA	3,00
NO-11-15-001	1	228	RUA ANISIO DEMETRIO JORGE	SATELITE ANDRADINA	0,45
NO-11-15-001	2	618	RUA JOSE JOAQUIM DA CUNHA	SATELITE ANDRADINA	0,45
NO-11-15-001	3	119	AVN OSORIO PAULINO DE OLIVEIRA	SATELITE ANDRADINA	0,45
NO-11-15-002	1	358	AVN MARGINAL/SETOR NORTE	SETOR NORTE	2,40
NO-11-15-002	2	590	RUA ANTONIO THEODORO OLIVEIRA	SETOR NORTE	2,40
NO-11-15-002	5	197	RUA 6A - SETOR NORTE	SETOR NORTE	2,40
NO-11-15-003	1	197	RUA 6A - SETOR NORTE	SETOR NORTE	2,40
NO-11-15-003	2	199	RUA 8A - SETOR NORTE	SETOR NORTE	4,20
NO-11-15-003	4	130	AVN PROF. JOSE VIEIRA DE MENDONCA	SETOR NORTE	4,20
NO-11-15-003	5	590	RUA ANTONIO THEODORO OLIVEIRA	SETOR NORTE	4,20
NO-11-15-004	1	590	RUA ANTONIO THEODORO OLIVEIRA	SETOR NORTE	4,20
NO-11-15-004	3	130	AVN PROF. JOSE VIEIRA DE MENDONCA	SETOR NORTE	4,20
NO-11-15-004	5	199	RUA 8A - SETOR NORTE	SETOR NORTE	4,20
NO-11-15-004	7	83	RUA 10A	SETOR NORTE	4,20
NO-11-15-005	1	203	RUA 12A	SETOR NORTE	4,20
NO-11-15-005	2	5	RUA 3	SETOR NORTE	4,20
NO-11-15-005	3	83	RUA 10A	SETOR NORTE	4,20
NO-11-15-005	5	590	RUA ANTONIO THEODORO OLIVEIRA	SETOR NORTE	4,20
NO-11-15-006	10	130	AVN PROF. JOSE VIEIRA DE MENDONCA	SETOR NORTE	4,20
NO-11-15-006	12	750	AVN MARGINAL-CORR. PIRAPITINGA	SETOR NORTE	2,10
NO-11-15-006	2	358	AVN MARGINAL/SETOR NORTE	SETOR NORTE	2,10
NO-11-15-006	5	203	RUA 12A	SETOR NORTE	4,20
NO-11-15-008	1	70	AVN CENTRAL	CENTRAL	2,10
NO-11-15-008	3	750	AVN MARGINAL-CORR. PIRAPITINGA	CENTRAL	2,10
NO-11-15-009	2	628	RUA PIRAPITINGA	NOVO MUNDO	2,70
NO-11-15-009	3	30	AVN 25 DE DEZEMBRO	NOVO MUNDO	2,70
NO-11-15-009	4	541	RUA LICA MARTINS	NOVO MUNDO	2,70
NO-11-15-009	5	10	AVN 7 DE SETEMBRO	NOVO MUNDO	2,70
NO-11-15-010	2	394	RUA DO TIJUCO	NOVO MUNDO	2,70
NO-11-15-010	4	30	AVN 25 DE DEZEMBRO	NOVO MUNDO	2,70
NO-11-15-010	5	541	RUA LICA MARTINS	NOVO MUNDO	2,70
NO-11-15-010	6	10	AVN 7 DE SETEMBRO	NOVO MUNDO	2,70
NO-11-15-011	1	10	AVN 7 DE SETEMBRO	NOVO MUNDO	4,50
NO-11-15-011	4	336	RUA CEL. CONCEICAO BARBOSA	NOVO MUNDO	4,50
NO-11-15-011	5	30	AVN 25 DE DEZEMBRO	NOVO MUNDO	4,50
NO-11-15-011	7	394	RUA DO TIJUCO	NOVO MUNDO	4,50
NO-11-15-012	1	336	RUA CEL. CONCEICAO BARBOSA	NOVO MUNDO	4,50
NO-11-15-012	2	274	RUA ANTONIO DA COSTA JUNQUEIRA	NOVO MUNDO	4,50
NO-11-15-012	3	23	AVN 19 DE MARCO	NOVO MUNDO	4,50
NO-11-15-012	5	10	AVN 7 DE SETEMBRO	NOVO MUNDO	4,50
NO-11-15-013	1	23	AVN 19 DE MARCO	NOVO MUNDO	4,50
NO-11-15-013	2	14	AVN 11 DE JULHO	NOVO MUNDO	4,50
NO-11-15-013	3	274	RUA ANTONIO DA COSTA JUNQUEIRA	NOVO MUNDO	4,50
NO-11-15-013	4	336	RUA CEL. CONCEICAO BARBOSA	NOVO MUNDO	4,50
NO-11-15-014	1	274	RUA ANTONIO DA COSTA JUNQUEIRA	NOVO MUNDO	3,00
NO-11-15-014	3	130	AVN PROF. JOSE VIEIRA DE MENDONCA	NOVO MUNDO	3,00
NO-11-15-017	1	628	RUA PIRAPITINGA	NOVO MUNDO	2,10
NO-11-15-017	3	130	AVN PROF. JOSE VIEIRA DE MENDONCA	NOVO MUNDO	2,10
NO-11-15-018	2	628	RUA PIRAPITINGA	NOVO MUNDO	2,10
NO-11-15-019	1	628	RUA PIRAPITINGA	NOVO MUNDO	2,10
NO-11-15-01A	1	618	RUA JOSE JOAQUIM DA CUNHA	SATELITE ANDRADINA	0,45
NO-11-15-01A	2	428	RUA DR. PETRONIO RODRIGUES CHAVES	SATELITE ANDRADINA	0,90



# PGV - Planta Genérica de Valores m<sup>2</sup> de Terrenos por face de quadra

InscrQuadra	Face	Cod. Logr.	Logradouro	Bairro	Valor do M <sup>2</sup>
NO-11-15-01A	3	119	AVN ___ OSORIO PAULINO DE OLIVEIRA	SATELITE ANDRADINA	0,45
NO-11-15-020	3	541	RUA ___ LICA MARTINS	NOVO MUNDO	2,70
NO-11-15-020	4	23	AVN ___ 19 DE MARCO	NOVO MUNDO	2,70
NO-11-15-020	5	628	RUA ___ PIRAPITINGA	NOVO MUNDO	2,70
NO-11-15-020	6	10	AVN ___ 7 DE SETEMBRO	NOVO MUNDO	2,70
NO-11-15-021	1	394	RUA ___ DO TIJUCO	NOVO MUNDO	2,70
NO-11-15-021	4	10	AVN ___ 7 DE SETEMBRO	NOVO MUNDO	2,70
NO-11-15-021	5	23	AVN ___ 19 DE MARCO	NOVO MUNDO	2,70
NO-11-15-021	6	541	RUA ___ LICA MARTINS	NOVO MUNDO	2,70
NO-11-15-022	1	23	AVN ___ 19 DE MARCO	NOVO MUNDO	4,50
NO-11-15-022	2	336	RUA ___ CEL. CONCEICAO BARBOSA	NOVO MUNDO	4,50
NO-11-15-022	5	394	RUA ___ DO TIJUCO	NOVO MUNDO	4,50
NO-11-15-022	6	10	AVN ___ 7 DE SETEMBRO	NOVO MUNDO	4,50
NO-11-15-023	1	394	RUA ___ DO TIJUCO	NOVO MUNDO	4,50
NO-11-15-023	2	336	RUA ___ CEL. CONCEICAO BARBOSA	NOVO MUNDO	4,50
NO-11-15-023	3	23	AVN ___ 19 DE MARCO	NOVO MUNDO	4,50
NO-11-15-023	5	130	AVN ___ PROF. JOSE VIEIRA DE MENDONCA	NOVO MUNDO	6,00
NO-11-15-024	1	23	AVN ___ 19 DE MARCO	NOVO MUNDO	2,70
NO-11-15-025	1	628	RUA ___ PIRAPITINGA	NOVO MUNDO	2,70
NO-11-15-025	2	23	AVN ___ 19 DE MARCO	NOVO MUNDO	2,70
NO-11-15-025	3	130	AVN ___ PROF. JOSE VIEIRA DE MENDONCA	NOVO MUNDO	3,00
NO-11-15-025	4	541	RUA ___ LICA MARTINS	NOVO MUNDO	2,70
NO-11-15-026	5	307	RUA ___ BELA VISTA	CENTRAL	2,70
NO-11-15-026	6	750	AVN ___ MARGINAL-CORR. PIRAPITINGA	CENTRAL	2,10
NO-11-15-026	8	716	RUA ___ VERA CRUZ	CENTRAL	2,70
NO-11-15-026	9	70	AVN ___ CENTRAL	CENTRAL	2,70
NO-11-15-027	1	70	AVN ___ CENTRAL	CENTRAL	2,70
NO-11-15-027	3	394	RUA ___ DO TIJUCO	NOVO MUNDO	2,70
NO-11-15-027	6	307	RUA ___ BELA VISTA	CENTRAL	2,70
NO-11-15-028	1	70	AVN ___ CENTRAL	CENTRAL	2,10
NO-11-15-028	2	716	RUA ___ VERA CRUZ	CENTRAL	2,10
NO-11-15-029	1	70	AVN ___ CENTRAL	CENTRAL	2,10
NO-11-15-030	2	750	AVN ___ MARGINAL-CORR. PIRAPITINGA	CENTRAL	2,10
NO-11-15-030	3	70	AVN ___ CENTRAL	CENTRAL	2,10
NO-11-15-030	4	130	AVN ___ PROF. JOSE VIEIRA DE MENDONCA	CENTRAL	2,10
NO-11-15-13A	2	336	RUA ___ CEL. CONCEICAO BARBOSA	NOVO MUNDO	4,50
NO-11-15-13A	3	274	RUA ___ ANTONIO DA COSTA JUNQUEIRA	NOVO MUNDO	4,50
NO-11-15-13A	4	130	AVN ___ PROF. JOSE VIEIRA DE MENDONCA	NOVO MUNDO	6,00
NO-11-15-13A	5	14	AVN ___ 11 DE JULHO	NOVO MUNDO	4,50
NO-11-16-001	10	203	RUA ___ 12A	SETOR NORTE	8,10
NO-11-16-001	2	16	AVN ___ 14	SETOR NORTE	8,10
NO-11-16-001	3	8	AVN ___ 5	CENTRO	8,10
NO-11-16-001	8	179	PRC ___ DOS TRABALHADORES	SETOR NORTE	15,00
NO-11-16-002	1	16	AVN ___ 14	CENTRO	15,00
NO-11-16-002	3	8	AVN ___ 5	CENTRO	16,50
NO-11-16-002	4	207	RUA ___ 16	CENTRO	18,00
NO-11-16-003	1	5	RUA 3	CENTRO	25,50
NO-11-16-003	5	8	AVN ___ 5	CENTRO	24,00
NO-11-16-003	6	748	___ INTERIOR DA QUADRA	CENTRO	9,00
NO-11-16-003	8	210	RUA ___ 18	CENTRO	33,00
NO-11-16-003	9	207	RUA ___ 16	CENTRO	18,00
NO-11-16-004	1	8	AVN ___ 5	CENTRO	33,00
NO-11-16-004	2	24	RUA ___ 20	CENTRO	48,00
NO-11-16-004	5	210	RUA ___ 18	CENTRO	33,00
NO-11-16-004	6	5	RUA 3	CENTRO	25,50
NO-11-16-005	2	24	RUA ___ 20	CENTRO	48,00
NO-11-16-005	4	210	RUA ___ 18	CENTRO	33,00
NO-11-16-005	7	8	AVN ___ 5	CENTRO	33,00
NO-11-16-006	10	787	RUA ___ JOSE MARCIANO DE MORAES	CENTRO	9,00
NO-11-16-006	3	207	RUA ___ 16	CENTRO	18,00
NO-11-16-006	4	210	RUA ___ 18	CENTRO	33,00
NO-11-16-006	6	8	AVN ___ 5	CENTRO	24,00



# PGV - Planta Genérica de Valores m<sup>2</sup> de Terrenos por face de quadra

InscrQuadra	Face	Cod. Logr.	Logradouro	Bairro	Valor do M <sup>2</sup>
NO-11-16-006	9	580	AVN ____ 7	CENTRO	36,00
NO-11-16-007	10	580	AVN ____ 7	CENTRO	36,00
NO-11-16-007	11	205	RUA ____ 14	CENTRO	8,10
NO-11-16-007	12	207	RUA ____ 16	CENTRO	18,00
NO-11-16-007	3	8	AVN ____ 5	CENTRO	16,50
NO-11-16-007	5	16	AVN ____ 14	CENTRO	15,00
NO-11-16-008	1	16	AVN ____ 14	CENTRO	8,10
NO-11-16-008	10	8	AVN ____ 5	CENTRO	8,10
NO-11-16-008	11	745	AVN ____ MARGINAL CORR. PIRAPITINGA/SETOR NORT	CENTRO	2,70
NO-11-16-008	14	205	RUA ____ 14	CENTRO	8,10
NO-11-16-008	2	358	AVN ____ MARGINAL/SETOR NORTE	SETOR NORTE	2,70
NO-11-16-008	5	102	AVN ____ JOSE JOAO DIB	SETOR NORTE	2,70
NO-11-16-008	6	580	AVN ____ 7	CENTRO	10,50
NO-11-16-008	8	750	AVN ____ MARGINAL-CORR. PIRAPITINGA	CENTRO	2,70
NO-12-10-001	1	467	RUA ____ 16 DE SETEMBRO	DISTRITO INDUSTRIAL	0,90
NO-12-10-002	1	475	RUA ____ PONTAL	DISTRITO INDUSTRIAL	0,90
NO-12-10-002	2	78	AVN ____ DO CARMO	DISTRITO INDUSTRIAL	0,90
NO-12-11-001	1	317	RUA ____ CACHOEIRA DOURADA	DISTRITO INDUSTRIAL	0,45
NO-12-11-001	2	467	RUA ____ 16 DE SETEMBRO	DISTRITO INDUSTRIAL	0,90
NO-12-11-002	1	475	RUA ____ PONTAL	DISTRITO INDUSTRIAL	0,45
NO-12-11-002	2	722	AVN ____ 16 DE SETEMBRO/DIST.IND.MANOEL	DISTRITO INDUSTRIAL	0,90
NO-12-11-002	4	467	RUA ____ 16 DE SETEMBRO	DISTRITO INDUSTRIAL	0,90
NO-12-11-003	1	722	AVN ____ 16 DE SETEMBRO/DIST.IND.MANOEL	DISTRITO INDUSTRIAL	0,90
NO-12-11-003	2	317	RUA ____ CACHOEIRA DOURADA	DISTRITO INDUSTRIAL	0,45
NO-12-12-001	2	488	RUA ____ HELOISA ANDRADE CHAVES	SATELITE ANDRADINA	0,45
NO-12-12-001	3	353	AVN ____ ALTAMIRO ANDRADE RIBEIRO	SATELITE ANDRADINA	0,45
NO-12-12-001	4	543	RUA ____ ALUISIO DE ANDRADE CHAVES	SATELITE ANDRADINA	0,45
NO-12-12-002	2	543	RUA ____ ALUISIO DE ANDRADE CHAVES	SATELITE ANDRADINA	0,45
NO-12-12-002	3	488	RUA ____ HELOISA ANDRADE CHAVES	SATELITE ANDRADINA	0,45
NO-12-12-002	5	534	RUA ____ DR. JULMAR DE OLIVEIRA DINIZ	SATELITE ANDRADINA	0,45
NO-12-12-003	1	543	RUA ____ ALUISIO DE ANDRADE CHAVES	SATELITE ANDRADINA	0,45
NO-12-12-003	2	488	RUA ____ HELOISA ANDRADE CHAVES	SATELITE ANDRADINA	0,45
NO-12-13-001	1	366	ROD ____ BR-365/KM 754	DISTRITO INDUSTRIAL	0,45
NO-12-13-002	1	366	ROD ____ BR-365/KM 754	DISTRITO INDUSTRIAL	0,45
NO-12-14-001	1	366	ROD ____ BR-365/KM 754	ALVORADA	0,45
NO-12-15-001	1	113	AVN ____ NAPOLEAO FAISSOL	DISTRITO INDUSTRIAL	0,60
NO-12-15-002	2	467	RUA ____ 16 DE SETEMBRO	DISTRITO INDUSTRIAL	0,90
NO-12-15-002	2	467	RUA ____ 16 DE SETEMBRO	DISTRITO INDUSTRIAL	0,45
NO-12-15-002	4	475	RUA ____ PONTAL	DISTRITO INDUSTRIAL	0,45
NO-12-15-003	1	467	RUA ____ 16 DE SETEMBRO	DISTRITO INDUSTRIAL	0,90
NO-12-16-001	1	78	AVN ____ DO CARMO	ALVORADA	1,20
NO-12-16-001	2	399	RUA ____ DOS BALSAMOS	ALVORADA	2,10
NO-12-16-001	3	403	RUA ____ DOS CEDROS	ALVORADA	2,10
NO-12-16-001	5	82	AVN ____ DOS IPES	ALVORADA	3,00
NO-12-16-002	1	409	RUA ____ DOS MOGNOS	ALVORADA	2,10
NO-12-16-002	2	403	RUA ____ DOS CEDROS	ALVORADA	2,10
NO-12-16-002	4	756	AVN ____ MARGINAL-CORR. DO CARMO	ALVORADA	1,20
NO-12-16-002	5	82	AVN ____ DOS IPES	ALVORADA	3,00
NO-12-16-003	1	82	AVN ____ DOS IPES	ALVORADA	3,00
NO-12-16-003	2	398	RUA ____ DOS ANGICOS	ALVORADA	2,10
NO-12-16-003	3	409	RUA ____ DOS MOGNOS	ALVORADA	2,10
NO-12-16-004	1	410	RUA ____ DOS PINHEIROS	ALVORADA	2,10
NO-12-16-004	2	82	AVN ____ DOS IPES	ALVORADA	3,00
NO-12-16-004	3	398	RUA ____ DOS ANGICOS	ALVORADA	2,10
NO-12-16-005	1	78	AVN ____ DO CARMO	ALVORADA	1,20
NO-12-16-005	4	410	RUA ____ DOS PINHEIROS	ALVORADA	2,10
NO-12-16-005	5	75	AVN ____ DAS PALMEIRAS	ALVORADA	2,10
NO-12-16-005	7	82	AVN ____ DOS IPES	ALVORADA	3,00
NO-12-16-006	2	366	ROD ____ BR-365/KM 754	ALVORADA	0,45
NO-12-16-006	3	113	AVN ____ NAPOLEAO FAISSOL	ALVORADA	0,60
NO-12-16-006	4	765	RUA ____ ARISTIDES NAVES CARNEIRO	ALVORADA	0,45
NO-12-16-016	1	765	RUA ____ ARISTIDES NAVES CARNEIRO	ALVORADA	0,45



# PGV - Planta Genérica de Valores m<sup>2</sup> de Terrenos por face de quadra

InscrQuadra	Face	Cod. Logr.	Logradouro	Bairro	Valor do M <sup>2</sup>
NO-21-16-001	1	366	ROD BR-365/KM 754	SETOR NORTE	2,10
NO-31-13-001	1	769	VIL VILA MIISA	AREA DE EXPANSAO	0,30
SE-11-01-001	1	12	AVN 9	CENTRO	69,00
SE-11-01-002	2	12	AVN 9	CENTRO	66,00
SE-11-01-002	3	212	RUA 22	CENTRO	57,00
SE-11-01-002	5	580	AVN 7	CENTRO	66,00
SE-11-01-002	6	28	RUA 24	CENTRO	33,00
SE-11-01-003	1	28	RUA 24	CENTRO	33,00
SE-11-01-003	2	31	RUA 26	CENTRO	48,00
SE-11-01-003	4	12	AVN 9	CENTRO	66,00
SE-11-01-003	6	580	AVN 7	CENTRO	66,00
SE-11-01-004	3	580	AVN 7	CENTRO	39,00
SE-11-01-004	4	33	RUA 28	CENTRO	30,00
SE-11-01-004	6	12	AVN 9	CENTRO	39,00
SE-11-01-004	7	31	RUA 26	CENTRO	48,00
SE-11-01-005	1	31	RUA 26	CENTRO	48,00
SE-11-01-005	4	12	AVN 9	CENTRO	39,00
SE-11-01-005	5	33	RUA 28	CENTRO	30,00
SE-11-01-005	6	13	AVN 11	CENTRO	39,00
SE-11-01-006	1	31	RUA 26	CENTRO	48,00
SE-11-01-006	2	13	AVN 11	CENTRO	39,00
SE-11-01-006	4	33	RUA 28	CENTRO	30,00
SE-11-01-006	7	26	AVN 13	CENTRO	58,50
SE-11-01-007	2	17	AVN 15	CENTRO	58,50
SE-11-01-007	3	26	AVN 13	CENTRO	58,50
SE-11-01-007	5	33	RUA 28	CENTRO	30,00
SE-11-01-007	6	31	RUA 26	CENTRO	48,00
SE-11-01-008	2	31	RUA 26	CENTRO	48,00
SE-11-01-008	3	26	AVN 13	CENTRO	69,00
SE-11-01-008	5	28	RUA 24	CENTRO	57,00
SE-11-01-008	6	17	AVN 15	CENTRO	69,00
SE-11-01-009	1	26	AVN 13	CENTRO	96,00
SE-11-01-009	4	28	RUA 24	CENTRO	57,00
SE-11-01-009	5	17	AVN 15	CENTRO	96,00
SE-11-01-009	7	212	RUA 22	CENTRO	117,00
SE-11-01-010	1	212	RUA 22	CENTRO	117,00
SE-11-01-010	2	26	AVN 13	CENTRO	78,00
SE-11-01-010	5	17	AVN 15	CENTRO	87,00
SE-11-01-010	6	24	RUA 20	CENTRO	87,00
SE-11-01-011	2	26	AVN 13	CENTRO	69,00
SE-11-01-011	3	24	RUA 20	CENTRO	87,00
SE-11-01-011	5	210	RUA 18	CENTRO	57,00
SE-11-01-011	6	17	AVN 15	CENTRO	69,00
SE-11-01-012	1	26	AVN 13	CENTRO	69,00
SE-11-01-012	2	999	RUA NESTA	CENTRO	57,00
SE-11-01-012	4	168	AVN 18	CENTRO	57,00
SE-11-01-012	5	24	RUA 20	CENTRO	84,00
SE-11-01-012	6	210	RUA 18	CENTRO	57,00
SE-11-01-012	7	13	AVN 11	CENTRO	69,00
SE-11-01-013	2	13	AVN 11	CENTRO	69,00
SE-11-01-013	5	210	RUA 18	CENTRO	57,00
SE-11-01-013	7	12	AVN 9	CENTRO	69,00
SE-11-01-013	8	24	RUA 20	CENTRO	84,00
SE-11-01-014	1	13	AVN 11	CENTRO	78,00
SE-11-01-014	3	700	TVA DO FORUM	CENTRO	69,00
SE-11-01-014	4	24	RUA 20	CENTRO	84,00
SE-11-01-014	5	212	RUA 22	CENTRO	93,00
SE-11-01-015	2	212	RUA 22	CENTRO	93,00
SE-11-01-015	4	12	AVN 9	CENTRO	66,00
SE-11-01-015	5	28	RUA 24	CENTRO	33,00
SE-11-01-015	6	13	AVN 11	CENTRO	66,00
SE-11-01-016	2	28	RUA 24	CENTRO	33,00

*Handwritten signature in blue ink.*



# PGV - Planta Genérica de Valores m<sup>2</sup> de Terrenos por face de quadra

InscrQuadra	Face	Cod. Logr.	Logradouro	Bairro	Valor do M <sup>2</sup>
SE-11-01-016	3	31	RUA ____ 26	CENTRO	48,00
SE-11-01-016	5	13	AVN ____ 11	CENTRO	66,00
SE-11-01-016	7	12	AVN ____ 9	CENTRO	66,00
SE-11-01-017	1	26	AVN ____ 13	CENTRO	69,00
SE-11-01-017	4	13	AVN ____ 11	CENTRO	66,00
SE-11-01-017	5	31	RUA ____ 26	CENTRO	48,00
SE-11-01-017	6	28	RUA ____ 24	CENTRO	57,00
SE-11-01-018	1	212	RUA ____ 22	CENTRO	93,00
SE-11-01-018	4	28	RUA ____ 24	CENTRO	57,00
SE-11-01-018	7	13	AVN ____ 11	CENTRO	66,00
SE-11-01-018	8	26	AVN ____ 13	CENTRO	96,00
SE-11-01-019	2	13	AVN ____ 11	CENTRO	78,00
SE-11-01-019	4	26	AVN ____ 13	CENTRO	78,00
SE-11-01-019	5	1	AVN 1		78,00
SE-11-01-019	6	24	RUA ____ 20	CENTRO	84,00
SE-11-01-019	9	212	RUA ____ 22	CENTRO	93,00
SE-11-02-01	1	215	RUA ____ 30	CENTRO	16,50
SE-11-02-001	3	13	AVN ____ 11	CENTRO	24,00
SE-11-02-001	5	33	RUA ____ 28	CENTRO	30,00
SE-11-02-001	7	215	RUA ____ 30	CENTRO	16,50
SE-11-02-001	8	12	AVN ____ 9	CENTRO	24,00
SE-11-02-002	1	13	AVN ____ 11	CENTRO	24,00
SE-11-02-002	2	215	RUA ____ 30	CENTRO	16,50
SE-11-02-003	1	102	AVN ____ JOSE JOAO DIB	CENTRO	16,50
SE-11-02-003	2	13	AVN ____ 11	PROGRESSO	9,00
SE-11-02-003	3	38	RUA ____ 34	PROGRESSO	9,00
SE-11-02-003	6	216	RUA ____ 32	PROGRESSO	9,00
SE-11-02-003	7	12	AVN ____ 9	CENTRO	9,00
SE-11-02-004	3	38	RUA ____ 34	CENTRO	9,00
SE-11-02-004	5	102	AVN ____ JOSE JOAO DIB	CENTRO	16,50
SE-11-02-004	6	13	AVN ____ 11	PROGRESSO	9,00
SE-11-02-005	2	13	AVN ____ 11	PROGRESSO	9,00
SE-11-02-005	3	102	AVN ____ JOSE JOAO DIB	PROGRESSO	16,50
SE-11-02-005	4	38	RUA ____ 34	PROGRESSO	9,00
SE-11-02-005	8	41	RUA ____ 36	PROGRESSO	15,00
SE-11-02-006	1	41	RUA ____ 36	PROGRESSO	15,00
SE-11-02-006	5	13	AVN ____ 11	PROGRESSO	7,50
SE-11-02-006	6	219	RUA ____ 38	PROGRESSO	7,50
SE-11-02-006	7	26	AVN ____ 13	PROGRESSO	7,50
SE-11-02-007	1	41	RUA ____ 36	CENTRO	16,50
SE-11-02-007	2	17	AVN ____ 15	CENTRO	16,50
SE-11-02-007	4	102	AVN ____ JOSE JOAO DIB	CENTRO	16,50
SE-11-02-007	5	38	RUA ____ 34	CENTRO	16,50
SE-11-02-008	3	19	AVN ____ 17	CENTRO	16,50
SE-11-02-008	4	38	RUA ____ 34	CENTRO	16,50
SE-11-02-008	5	41	RUA ____ 36	CENTRO	16,50
SE-11-02-008	6	17	AVN ____ 15	CENTRO	16,50
SE-11-02-009	1	216	RUA ____ 32	CENTRO	16,50
SE-11-02-009	4	19	AVN ____ 17	CENTRO	16,50
SE-11-02-009	5	17	AVN ____ 15	CENTRO	16,50
SE-11-02-009	7	38	RUA ____ 34	CENTRO	16,50
SE-11-02-010	1	215	RUA ____ 30	CENTRO	16,50
SE-11-02-010	3	216	RUA ____ 32	CENTRO	16,50
SE-11-02-010	4	19	AVN ____ 17	CENTRO	16,50
SE-11-02-010	5	17	AVN ____ 15	CENTRO	16,50
SE-11-02-011	1	215	RUA ____ 30	CENTRO	24,00
SE-11-02-011	2	17	AVN ____ 15	CENTRO	16,50
SE-11-02-011	3	33	RUA ____ 28	CENTRO	24,00
SE-11-02-011	8	19	AVN ____ 17	CENTRO	30,00
SE-11-02-012	2	19	AVN ____ 17	CENTRO	36,00
SE-11-02-012	3	17	AVN ____ 15	CENTRO	36,00
SE-11-02-012	4	33	RUA ____ 28	CENTRO	58,50
				CENTRO	30,00



# PGV - Planta Genérica de Valores m<sup>2</sup> de Terrenos por face de quadra

InscrQuadra	Face	Cod. Logr.	Logradouro	Bairro	Valor do M <sup>2</sup>
SE-11-02-013	4	215	RUA ___ 30	CENTRO	16,50
SE-11-02-013	5	33	RUA ___ 28	CENTRO	30,00
SE-11-02-013	6	17	AVN ___ 15	CENTRO	24,00
SE-11-02-013	8	26	AVN ___ 13	CENTRO	24,00
SE-11-02-014	2	13	AVN ___ 11	CENTRO	24,00
SE-11-02-014	3	215	RUA ___ 30	CENTRO	16,50
SE-11-02-014	4	26	AVN ___ 13	CENTRO	24,00
SE-11-02-014	6	33	RUA ___ 28	CENTRO	30,00
SE-11-02-015	1	102	AVN ___ JOSE JOAO DIB	CENTRO	16,50
SE-11-02-015	2	13	AVN ___ 11	CENTRO	24,00
SE-11-02-015	3	215	RUA ___ 30	CENTRO	16,50
SE-11-02-015	6	216	RUA ___ 32	CENTRO	16,50
SE-11-02-015	8	26	AVN ___ 13	CENTRO	24,00
SE-11-02-016	1	26	AVN ___ 13	CENTRO	16,50
SE-11-02-016	2	102	AVN ___ JOSE JOAO DIB	CENTRO	16,50
SE-11-02-016	3	216	RUA ___ 32	CENTRO	16,50
SE-11-02-017	2	26	AVN ___ 13	CENTRO	16,50
SE-11-02-017	4	17	AVN ___ 15	CENTRO	16,50
SE-11-02-017	5	38	RUA ___ 34	CENTRO	16,50
SE-11-02-017	8	102	AVN ___ JOSE JOAO DIB	CENTRO	16,50
SE-11-02-017	9	216	RUA ___ 32	CENTRO	16,50
SE-11-02-018	1	26	AVN ___ 13	CENTRO	24,00
SE-11-02-018	3	215	RUA ___ 30	CENTRO	16,50
SE-11-02-018	6	216	RUA ___ 32	CENTRO	16,50
SE-11-02-018	7	17	AVN ___ 15	CENTRO	24,00
SE-11-02-023	1	67	AVN ___ CAMILO CHAVES	MORADA DO SOL	9,00
SE-11-03-001	1	219	RUA ___ 38	PROGRESSO	7,50
SE-11-03-001	3	26	AVN ___ 13	PROGRESSO	7,50
SE-11-03-001	5	13	AVN ___ 11	PROGRESSO	7,50
SE-11-03-001	6	221	RUA ___ 40	PROGRESSO	7,50
SE-11-03-002	2	13	AVN ___ 11	PROGRESSO	7,50
SE-11-03-002	3	223	RUA ___ 42	PROGRESSO	7,50
SE-11-03-002	4	26	AVN ___ 13	PROGRESSO	7,50
SE-11-03-002	5	221	RUA ___ 40	PROGRESSO	7,50
SE-11-03-003	1	26	AVN ___ 13	PROGRESSO	7,50
SE-11-03-003	3	634	RUA ___ PROF. FRANCISCO LORENA	JUNQUEIRA	7,50
SE-11-03-003	4	223	RUA ___ 42	PROGRESSO	7,50
SE-11-03-003	5	211	RUA ___ 44	PROGRESSO	7,50
SE-11-03-003	6	13	AVN ___ 11	PROGRESSO	7,50
SE-11-03-004	1	13	AVN ___ 11	PROGRESSO	7,50
SE-11-03-004	2	87	AVN ___ FRANCISCO SALVIANO PINTO	PROGRESSO	7,50
SE-11-03-004	5	26	AVN ___ 13	PROGRESSO	7,50
SE-11-03-004	9	211	RUA ___ 44	PROGRESSO	7,50
SE-11-03-005	1	489	RUA ___ HORACIO DE PAULA SIQUEIRA	UNIVERSITARIO	9,00
SE-11-03-005	2	660	RUA ___ LAVINO JOSE DE FARIA	UNIVERSITARIO	9,00
SE-11-03-005	3	670	RUA ___ THEODORO ANTUNES CINTRA	UNIVERSITARIO	9,00
SE-11-03-005	4	283	RUA ___ MARCONDES PEDRO DE NOVAES	UNIVERSITARIO	9,00
SE-11-03-006	1	673	AVN ___ SADALLA JORGE	UNIVERSITARIO	9,00
SE-11-03-006	4	489	RUA ___ HORACIO DE PAULA SIQUEIRA	UNIVERSITARIO	9,00
SE-11-03-007	2	673	AVN ___ SADALLA JORGE	UNIVERSITARIO	7,50
SE-11-03-007	3	87	AVN ___ FRANCISCO SALVIANO PINTO	UNIVERSITARIO	7,50
SE-11-03-007	4	717	RUA ___ WALDEMAR RAGHIANTE SAMORA	UNIVERSITARIO	7,50
SE-11-03-008	2	36	AVN ___ 17A	CENTRO	9,00
SE-11-03-008	3	102	AVN ___ JOSE JOAO DIB	CENTRO	9,00
SE-11-03-008	5	19	AVN ___ 17	CENTRO	9,00
SE-11-03-008	7	219	RUA ___ 38	CENTRO	9,00
SE-11-03-009	2	19	AVN ___ 17	CENTRO	9,00
SE-11-03-009	3	102	AVN ___ JOSE JOAO DIB	CENTRO	9,00
SE-11-03-010	1	219	RUA ___ 38	CENTRO	9,00
SE-11-03-010	4	19	AVN ___ 17	CENTRO	9,00
SE-11-03-010	5	102	AVN ___ JOSE JOAO DIB	CENTRO	16,50
SE-11-03-010	6	41	RUA ___ 36	CENTRO	16,50



# PGV - Planta Genérica de Valores m<sup>2</sup> de Terrenos por face de quadra

InscrQuadra	Face	Cod. Logr.	Logradouro	Bairro	Valor do M <sup>2</sup>
SE-11-03-011	1	102	AVN ____ JOSE JOAO DIB	PROGRESSO	
SE-11-03-012	1	102	AVN ____ JOSE JOAO DIB	PROGRESSO	16,50
SE-11-03-012	2	26	AVN ____ 13	PROGRESSO	9,00
SE-11-03-012	3	221	RUA ____ 40	PROGRESSO	7,50
SE-11-03-012	5	219	RUA ____ 38	PROGRESSO	7,50
SE-11-03-013	1	223	RUA ____ 42	PROGRESSO	7,50
SE-11-03-013	3	102	AVN ____ JOSE JOAO DIB	PROGRESSO	7,50
SE-11-03-013	4	26	AVN ____ 13	PROGRESSO	9,00
SE-11-03-013	6	221	RUA ____ 40	PROGRESSO	7,50
SE-11-03-014	10	18	AVN ____ 15A	PROGRESSO	7,50
SE-11-03-014	2	26	AVN ____ 13	CENTRO	7,50
SE-11-03-014	5	15	AVN ____ 13A	PROGRESSO	7,50
SE-11-03-014	8	223	RUA ____ 42	PROGRESSO	7,50
SE-11-03-014	9	87	AVN ____ FRANCISCO SALVIANO PINTO	PROGRESSO	7,50
SE-11-03-015	3	18	AVN ____ 15A	PROGRESSO	7,50
SE-11-03-015	4	87	AVN ____ FRANCISCO SALVIANO PINTO	PROGRESSO	7,50
SE-11-03-015	6	223	RUA ____ 42	PROGRESSO	7,50
SE-11-03-015	7	102	AVN ____ JOSE JOAO DIB	PROGRESSO	9,00
SE-11-03-07A	3	87	AVN ____ FRANCISCO SALVIANO PINTO	UNIVERSITARIO	7,50
SE-11-03-07A	5	673	AVN ____ SADALLA JORGE	UNIVERSITARIO	7,50
SE-11-03-07A	6	717	RUA ____ WALDEMAR RAGHIANTE SAMORA	UNIVERSITARIO	7,50
SE-11-03-07A	7	251	RUA ____ ALDORANDO JORGE AMUY	UNIVERSITARIO	7,50
SE-11-03-07B	1	673	AVN ____ SADALLA JORGE	UNIVERSITARIO	7,50
SE-11-03-07B	2	712	RUA ____ VER. GERALDO MOISES DA SILVA	UNIVERSITARIO	9,00
SE-11-03-07B	5	87	AVN ____ FRANCISCO SALVIANO PINTO	UNIVERSITARIO	7,50
SE-11-03-07B	6	251	RUA ____ ALDORANDO JORGE AMUY	UNIVERSITARIO	7,50
SE-11-03-14A	1	26	AVN ____ 13	PROGRESSO	7,50
SE-11-03-14A	2	87	AVN ____ FRANCISCO SALVIANO PINTO	PROGRESSO	7,50
SE-11-04-001	1	88	AVN ____ GERALDO ALVES TAVARES	UNIVERSITARIO	13,50
SE-11-04-001	3	489	RUA ____ HORACIO DE PAULA SIQUEIRA	UNIVERSITARIO	9,00
SE-11-04-001	5	670	RUA ____ THEODORO ANTUNES CINTRA	UNIVERSITARIO	9,00
SE-11-04-001	7	671	RUA ____ OSVALDO DIVINO SIQUEIRA	UNIVERSITARIO	9,00
SE-11-04-002	2	88	AVN ____ GERALDO ALVES TAVARES	UNIVERSITARIO	13,50
SE-11-04-002	3	671	RUA ____ OSVALDO DIVINO SIQUEIRA	UNIVERSITARIO	9,00
SE-11-04-002	4	686	RUA ____ GERALDO CLARIMUNDO DA COSTA	UNIVERSITARIO	9,00
SE-11-04-002	5	767	RUA ____ GETULIO VARGAS	UNIVERSITARIO	9,00
SE-11-04-002	6	688	RUA ____ SD-11	UNIVERSITARIO	9,00
SE-11-04-003	1	489	RUA ____ HORACIO DE PAULA SIQUEIRA	UNIVERSITARIO	13,50
SE-11-04-009	1	244	RUA ____ ALAGOAS	UNIVERSITARIO	9,00
SE-11-04-009	2	625	RUA ____ PERNAMBUCO	UNIVERSITARIO	3,90
SE-11-04-012	1	808	RUA BRASILIA	UNIVERSITARIO	3,90
SE-11-04-012	2	477	RUA ____ GILDO DE OLIVEIRA RODRIGUES	UNIVERSITARIO	3,00
SE-11-04-012	3	102	AVN ____ JOSE JOAO DIB	UNIVERSITARIO	3,00
SE-11-04-013	3	673	AVN ____ SADALLA JORGE	UNIVERSITARIO	9,00
SE-11-04-013	4	489	RUA ____ HORACIO DE PAULA SIQUEIRA	UNIVERSITARIO	9,00
SE-11-04-015	1	686	RUA ____ GERALDO CLARIMUNDO DA COSTA	UNIVERSITARIO	9,00
SE-11-04-015	2	688	RUA ____ SD-11	UNIVERSITARIO	9,00
SE-11-04-015	3	489	RUA ____ HORACIO DE PAULA SIQUEIRA	UNIVERSITARIO	9,00
SE-11-04-015	4	712	RUA ____ VER. GERALDO MOISES DA SILVA	UNIVERSITARIO	9,00
SE-11-04-015	6	88	AVN ____ GERALDO ALVES TAVARES	UNIVERSITARIO	9,00
SE-11-04-01A	1	712	RUA ____ VER. GERALDO MOISES DA SILVA	UNIVERSITARIO	13,50
SE-11-04-01A	2	88	AVN ____ GERALDO ALVES TAVARES	UNIVERSITARIO	9,00
SE-11-04-01A	3	673	AVN ____ SADALLA JORGE	UNIVERSITARIO	6,00
SE-11-04-10B	1	74	AVN ____ DEP. DANIEL DE FREITAS BARROS	UNIVERSITARIO	3,00
SE-11-04-10B	2	690	RUA ____ SERGIPE	UNIVERSITARIO	6,00
SE-11-04-10B	3	712	RUA ____ VER. GERALDO MOISES DA SILVA	UNIVERSITARIO	7,50
SE-11-04-10C	1	88	AVN ____ GERALDO ALVES TAVARES	UNIVERSITARIO	13,50
SE-11-04-10C	4	244	RUA ____ ALAGOAS	UNIVERSITARIO	7,50
SE-11-04-10C	5	690	RUA ____ SERGIPE	UNIVERSITARIO	7,50
SE-11-04-12A	1	712	RUA ____ VER. GERALDO MOISES DA SILVA	UNIVERSITARIO	7,50
SE-11-04-12B	1	477	RUA ____ GILDO DE OLIVEIRA RODRIGUES	UNIVERSITARIO	9,00
SE-11-04-12B	2	368	RUA ____ BENJAMIM DIAS BARBOSA	UNIVERSITARIO	3,00
				UNIVERSITARIO	3,00





# PGV - Planta Genérica de Valores m<sup>2</sup> de Terrenos por face de quadra

InscrQuadra	Face	Cod. Logr.	Logradouro	Bairro	Valor do M <sup>2</sup>
SE-11-04-12B	4	847	Rua LOGRADOURO NAO CADASTRADO	UNIVERSITARIO	3,00
SE-11-04-12B	5	102	AVN ___ JOSE JOAO DIB	UNIVERSITARIO	1,50
SE-11-04-12C	1	673	AVN ___ SADALLA JORGE	UNIVERSITARIO	3,00
SE-11-04-12C	2	847	RUA MAESTRO ELIAS ANTONIO DAIA	UNIVERSITARIO	3,00
SE-11-04-12C	3	102	AVN ___ JOSE JOAO DIB	UNIVERSITARIO	1,50
SE-11-04-12C	4	368	RUA ___ BENJAMIM DIAS BARBOSA	UNIVERSITARIO	3,00
SE-11-04-12C	5	373	RUA ___ PROF. ABRAAO CALIL NETO	UNIVERSITARIO	3,00
SE-11-04-12D	1	373	RUA ___ PROF. ABRAAO CALIL NETO	UNIVERSITARIO	3,00
SE-11-04-12D	2	673	AVN ___ SADALLA JORGE	UNIVERSITARIO	3,00
SE-11-04-12D	3	368	RUA ___ BENJAMIM DIAS BARBOSA	UNIVERSITARIO	3,00
SE-11-04-12D	4	477	RUA ___ GILDO DE OLIVEIRA RODRIGUES	UNIVERSITARIO	3,00
SE-11-05-001	1	17	AVN ___ 15	CENTRO	69,00
SE-11-05-001	2	19	AVN ___ 17	CENTRO	69,00
SE-11-05-001	7	24	RUA ___ 20	CENTRO	87,00
SE-11-05-001	9	210	RUA ___ 18	CENTRO	57,00
SE-11-05-002	2	19	AVN ___ 17	CENTRO	87,00
SE-11-05-002	3	24	RUA ___ 20	CENTRO	87,00
SE-11-05-002	5	17	AVN ___ 15	CENTRO	87,00
SE-11-05-002	9	212	RUA ___ 22	CENTRO	117,00
SE-11-05-003	2	28	RUA ___ 24	CENTRO	57,00
SE-11-05-003	3	19	AVN ___ 17	CENTRO	84,00
SE-11-05-003	5	212	RUA ___ 22	CENTRO	117,00
SE-11-05-003	6	17	AVN ___ 15	CENTRO	96,00
SE-11-05-004	2	28	RUA ___ 24	CENTRO	57,00
SE-11-05-004	4	31	RUA ___ 26	CENTRO	48,00
SE-11-05-004	5	17	AVN ___ 15	CENTRO	69,00
SE-11-05-004	7	19	AVN ___ 17	CENTRO	78,00
SE-11-05-006	3	28	RUA ___ 24	CENTRO	42,00
SE-11-05-006	4	31	RUA ___ 26	CENTRO	42,00
SE-11-05-006	7	25	AVN ___ 21	CENTRO	33,00
SE-11-05-006	8	576	AVN ___ 19	CENTRO	33,00
SE-11-05-007	1	27	AVN ___ 23	CENTRO	24,00
SE-11-05-007	3	212	RUA ___ 22	CENTRO	42,00
SE-11-05-007	4	25	AVN ___ 21	CENTRO	24,00
SE-11-05-007	8	28	RUA ___ 24	CENTRO	42,00
SE-11-05-008	2	27	AVN ___ 23	CENTRO	24,00
SE-11-05-008	4	25	AVN ___ 21	CENTRO	24,00
SE-11-05-008	5	24	RUA ___ 20	CENTRO	42,00
SE-11-05-008	6	212	RUA ___ 22	CENTRO	42,00
SE-11-05-009	1	24	RUA ___ 20	CENTRO	42,00
SE-11-05-009	5	25	AVN ___ 21	CENTRO	24,00
SE-11-05-009	6	210	RUA ___ 18	CENTRO	30,00
SE-11-05-009	7	27	AVN ___ 23	CENTRO	24,00
SE-11-05-010	1	207	RUA ___ 16	CENTRO	18,00
SE-11-05-010	2	576	AVN ___ 19	CENTRO	18,00
SE-11-05-010	3	25	AVN ___ 21	CENTRO	24,00
SE-11-05-010	5	210	RUA ___ 18	CENTRO	30,00
SE-11-05-011	2	210	RUA ___ 18	CENTRO	30,00
SE-11-05-011	3	576	AVN ___ 19	CENTRO	33,00
SE-11-05-011	5	24	RUA ___ 20	CENTRO	60,00
SE-11-05-011	7	21	RUA ___ JOAQUIM MACHADO DE MORAES	CENTRO	18,00
SE-11-05-011	9	19	AVN ___ 17	CENTRO	69,00
SE-11-05-012	2	24	RUA ___ 20	CENTRO	60,00
SE-11-05-012	3	576	AVN ___ 19	CENTRO	33,00
SE-11-05-012	4	19	AVN ___ 17	CENTRO	87,00
SE-11-05-012	5	212	RUA ___ 22	CENTRO	75,00
SE-11-05-013	2	576	AVN ___ 19	CENTRO	24,00
SE-11-05-013	3	28	RUA ___ 24	CENTRO	57,00
SE-11-05-013	4	19	AVN ___ 17	CENTRO	84,00
SE-11-05-013	7	212	RUA ___ 22	CENTRO	75,00
SE-11-05-014	1	576	AVN ___ 19	CENTRO	24,00
SE-11-05-014	2	212	RUA ___ 22	CENTRO	42,00



# PGV - Planta Genérica de Valores m<sup>2</sup> de Terrenos por face de quadra

InscrQuadra	Face	Cod. Logr.	Logradouro	Bairro	Valor do M <sup>2</sup>
SE-11-05-014	5	28	RUA ___ 24	CENTRO	42,00
SE-11-05-014	6	25	AVN ___ 21	CENTRO	24,00
SE-11-05-015	2	25	AVN ___ 21	CENTRO	24,00
SE-11-05-015	3	576	AVN ___ 19	CENTRO	33,00
SE-11-05-015	4	748	___ INTERIOR DA QUADRA	CENTRO	24,00
SE-11-05-015	5	212	RUA ___ 22	CENTRO	42,00
SE-11-05-015	7	24	RUA ___ 20	CENTRO	42,00
SE-11-05-016	1	210	RUA ___ 18	CENTRO	30,00
SE-11-05-016	2	576	AVN ___ 19	CENTRO	33,00
SE-11-05-016	5	24	RUA ___ 20	CENTRO	42,00
SE-11-05-016	6	25	AVN ___ 21	CENTRO	24,00
SE-11-06-001	1	19	AVN ___ 17	CENTRO	36,00
SE-11-06-001	2	576	AVN ___ 19	CENTRO	24,00
SE-11-06-001	3	31	RUA ___ 26	CENTRO	48,00
SE-11-06-001	5	33	RUA ___ 28	CENTRO	30,00
SE-11-06-002	10	576	AVN ___ 19	CENTRO	16,50
SE-11-06-002	3	19	AVN ___ 17	CENTRO	36,00
SE-11-06-002	5	215	RUA ___ 30	CENTRO	16,50
SE-11-06-002	9	33	RUA ___ 28	CENTRO	30,00
SE-11-06-003	1	216	RUA ___ 32	CENTRO	16,50
SE-11-06-003	3	19	AVN ___ 17	CENTRO	16,50
SE-11-06-003	4	576	AVN ___ 19	CENTRO	16,50
SE-11-06-003	5	215	RUA ___ 30	CENTRO	16,50
SE-11-06-004	2	576	AVN ___ 19	CENTRO	16,50
SE-11-06-004	5	216	RUA ___ 32	CENTRO	16,50
SE-11-06-004	7	19	AVN ___ 17	CENTRO	16,50
SE-11-06-004	9	38	RUA ___ 34	CENTRO	16,50
SE-11-06-005	5	38	RUA ___ 34	CENTRO	16,50
SE-11-06-005	6	25	AVN ___ 21	CENTRO	16,50
SE-11-06-005	7	216	RUA ___ 32	CENTRO	16,50
SE-11-06-005	9	576	AVN ___ 19	CENTRO	16,50
SE-11-06-006	2	216	RUA ___ 32	CENTRO	16,50
SE-11-06-006	3	25	AVN ___ 21	CENTRO	16,50
SE-11-06-006	6	38	RUA ___ 34	CENTRO	16,50
SE-11-06-006	9	27	AVN ___ 23	CENTRO	16,50
SE-11-06-007	1	27	AVN ___ 23	CENTRO	16,50
SE-11-06-007	5	38	RUA ___ 34	CENTRO	16,50
SE-11-06-007	6	216	RUA ___ 32	CENTRO	16,50
SE-11-06-007	7	29	AVN ___ 25	CENTRO	16,50
SE-11-06-008	2	27	AVN ___ 23	CENTRO	16,50
SE-11-06-008	5	215	RUA ___ 30	CENTRO	16,50
SE-11-06-008	7	29	AVN ___ 25	CENTRO	16,50
SE-11-06-008	8	216	RUA ___ 32	CENTRO	16,50
SE-11-06-009	2	215	RUA ___ 30	CENTRO	16,50
SE-11-06-009	3	33	RUA ___ 28	CENTRO	30,00
SE-11-06-009	4	29	AVN ___ 25	CENTRO	16,50
SE-11-06-009	7	27	AVN ___ 23	CENTRO	16,50
SE-11-06-010	3	27	AVN ___ 23	CENTRO	24,00
SE-11-06-010	4	31	RUA ___ 26	CENTRO	42,00
SE-11-06-010	7	25	AVN ___ 21	CENTRO	24,00
SE-11-06-010	8	33	RUA ___ 28	CENTRO	30,00
SE-11-06-011	2	31	RUA ___ 26	CENTRO	42,00
SE-11-06-011	3	28	RUA ___ 24	CENTRO	42,00
SE-11-06-011	5	27	AVN ___ 23	CENTRO	24,00
SE-11-06-011	6	25	AVN ___ 21	CENTRO	33,00
SE-11-06-012	2	31	RUA ___ 26	CENTRO	42,00
SE-11-06-012	5	25	AVN ___ 21	CENTRO	24,00
SE-11-06-012	7	576	AVN ___ 19.	CENTRO	24,00
SE-11-06-012	9	33	RUA ___ 28	CENTRO	30,00
SE-11-06-013	1	25	AVN ___ 21	CENTRO	16,50
SE-11-06-013	3	576	AVN ___ 19	CENTRO	16,50
SE-11-06-013	4	215	RUA ___ 30	CENTRO	16,50

*Handwritten signature*



# PGV - Planta Genérica de Valores m<sup>2</sup> de Terrenos por face de quadra

InscrQuadra	Face	Cod. Logr.	Logradouro	Bairro	Valor do M <sup>2</sup>
SE-11-06-013	6	33	RUA ____ 28	CENTRO	30,00
SE-11-06-014	1	215	RUA ____ 30	CENTRO	16,50
SE-11-06-014	2	25	AVN ____ 21	CENTRO	16,50
SE-11-06-014	5	576	AVN ____ 19	CENTRO	16,50
SE-11-06-014	6	216	RUA ____ 32	CENTRO	16,50
SE-11-06-015	1	216	RUA ____ 32	CENTRO	16,50
SE-11-06-015	2	27	AVN ____ 23	CENTRO	16,50
SE-11-06-015	3	25	AVN ____ 21	CENTRO	16,50
SE-11-06-015	6	215	RUA ____ 30	CENTRO	16,50
SE-11-06-016	1	27	AVN ____ 23	CENTRO	16,50
SE-11-06-016	4	215	RUA ____ 30	CENTRO	16,50
SE-11-06-016	7	33	RUA ____ 28	CENTRO	30,00
SE-11-06-016	8	25	AVN ____ 21	CENTRO	16,50
SE-11-06-019	1	86	AVN ____ FLORIANO PEIXOTO/S.ANTONIO	MARIA VILELA	2,40
SE-11-06-024	1	643	RUA ____ RICARDO BALLI	MARIA VILELA	6,00
SE-11-07-001	1	38	RUA ____ 34	CENTRO	16,50
SE-11-07-002	1	19	AVN ____ 17	CENTRO	9,00
SE-11-07-002	2	576	AVN ____ 19	CENTRO	16,50
SE-11-07-002	3	219	RUA ____ 38	CENTRO	9,00
SE-11-07-002	5	41	RUA ____ 36	CENTRO	16,50
SE-11-07-003	1	36	AVN ____ 17A	CENTRO	9,00
SE-11-07-003	3	220	RUA ____ 38A	CENTRO	9,00
SE-11-07-003	4	219	RUA ____ 38	CENTRO	9,00
SE-11-07-003	6	102	AVN ____ JOSE JOAO DIB	CENTRO	9,00
SE-11-07-003	7	576	AVN ____ 19	CENTRO	9,00
SE-11-07-004	4	219	RUA ____ 38	CENTRO	9,00
SE-11-07-004	5	576	AVN ____ 19	CENTRO	9,00
SE-11-07-004	7	22	AVN ____ 19A	CENTRO	9,00
SE-11-07-005	1	221	RUA ____ 40	CENTRO	9,00
SE-11-07-006	3	220	RUA ____ 38A	CENTRO	9,00
SE-11-07-006	4	221	RUA ____ 40	CENTRO	9,00
SE-11-07-006	6	29	AVN ____ 25	CENTRO	9,00
SE-11-07-006	7	27	AVN ____ 23	CENTRO	9,00
SE-11-07-007	2	221	RUA ____ 40	CENTRO	9,00
SE-11-07-007	3	219	RUA ____ 38	CENTRO	9,00
SE-11-07-007	6	32	AVN ____ 27	CENTRO	9,00
SE-11-07-007	7	29	AVN ____ 25	CENTRO	9,00
SE-11-07-008	1	41	RUA ____ 36	CENTRO	16,50
SE-11-07-008	2	219	RUA ____ 38	CENTRO	9,00
SE-11-07-008	4	32	AVN ____ 27	CENTRO	9,00
SE-11-07-008	7	29	AVN ____ 25	CENTRO	9,00
SE-11-07-009	1	38	RUA ____ 34	CENTRO	16,50
SE-11-07-009	3	29	AVN ____ 25	CENTRO	16,50
SE-11-07-009	7	41	RUA ____ 36	CENTRO	16,50
SE-11-07-009	8	27	AVN ____ 23	CENTRO	16,50
SE-11-07-010	1	27	AVN ____ 23	CENTRO	16,50
SE-11-07-010	2	38	RUA ____ 34	CENTRO	16,50
SE-11-07-010	3	41	RUA ____ 36	CENTRO	16,50
SE-11-07-010	7	25	AVN ____ 21	CENTRO	16,50
SE-11-07-010	9	748	____ INTERIOR DA QUADRA	CENTRO	16,50
SE-11-07-011	1	38	RUA ____ 34	CENTRO	16,50
SE-11-07-011	10	576	AVN ____ 19	CENTRO	16,50
SE-11-07-011	12	25	AVN ____ 21	CENTRO	16,50
SE-11-07-011	7	41	RUA ____ 36	CENTRO	16,50
SE-11-07-012	1	576	AVN ____ 19	CENTRO	16,50
SE-11-07-012	2	219	RUA ____ 38	CENTRO	9,00
SE-11-07-012	5	25	AVN ____ 21	CENTRO	16,50
SE-11-07-012	7	41	RUA ____ 36	CENTRO	16,50
SE-11-07-013	4	25	AVN ____ 21	CENTRO	9,00
SE-11-07-013	5	22	AVN ____ 19A	CENTRO	9,00
SE-11-07-013	6	219	RUA ____ 38	CENTRO	9,00
SE-11-07-013	8	220	RUA ____ 38A	CENTRO	9,00



# PGV - Planta Genérica de Valores m<sup>2</sup> de Terrenos por face de quadra

InscrQuadra	Face	Cod. Logr.	Logradouro	Bairro	Valor do M <sup>2</sup>
SE-11-07-014	1	25	AVN ____ 21	CENTRO	9,00
SE-11-07-014	4	220	RUA ____ 38A	CENTRO	9,00
SE-11-07-014	5	27	AVN ____ 23	CENTRO	9,00
SE-11-07-014	6	219	RUA ____ 38	CENTRO	9,00
SE-11-07-015	1	219	RUA ____ 38	CENTRO	9,00
SE-11-07-015	3	27	AVN ____ 23	CENTRO	9,00
SE-11-07-015	6	220	RUA ____ 38A	CENTRO	9,00
SE-11-07-015	8	29	AVN ____ 25	CENTRO	9,00
SE-11-07-016	1	41	RUA ____ 36	CENTRO	16,50
SE-11-07-016	4	29	AVN ____ 25	CENTRO	9,00
SE-11-07-016	5	219	RUA ____ 38	CENTRO	9,00
SE-11-07-016	8	27	AVN ____ 23	CENTRO	9,00
SE-11-07-017	1	219	RUA ____ 38	CENTRO	9,00
SE-11-07-017	2	748	____ INTERIOR DA QUADRA	CENTRO	9,00
SE-11-07-017	4	41	RUA ____ 36	CENTRO	16,50
SE-11-07-017	5	27	AVN ____ 23	CENTRO	9,00
SE-11-07-017	7	25	AVN ____ 21	CENTRO	16,50
SE-11-07-019	1	250	RUA ____ ADEMAR DE BARROS/BELA VISTA	BELA VISTA	2,10
SE-11-08-001	1	220	RUA ____ 38A	CENTRO	9,00
SE-11-08-002	1	368	RUA ____ BENJAMIM DIAS BARBOSA	UNIVERSITARIO	3,00
SE-11-08-002	2	373	RUA ____ PROF. ABRAAO CALIL NETO	UNIVERSITARIO	3,00
SE-11-08-002	4	673	AVN ____ SADALLA JORGE	UNIVERSITARIO	3,00
SE-11-08-002	5	385	RUA ____ NOSSA SENHORA APARECIDA	UNIVERSITARIO	3,00
SE-11-08-003	1	29	AVN ____ 25	NOVO HORIZONTE	3,00
SE-11-08-003	2	27	AVN ____ 23	NOVO HORIZONTE	3,00
SE-11-08-003	3	363	RUA ____ DA MINEIRA	NOVO HORIZONTE	3,00
SE-11-08-003	4	102	AVN ____ JOSE JOAO DIB	NOVO HORIZONTE	1,50
SE-11-08-003	5	674	RUA ____ SALIM BITTAR	NOVO HORIZONTE	3,00
SE-11-08-004	1	29	AVN ____ 25	NOVO HORIZONTE	3,00
SE-11-08-004	3	102	AVN ____ JOSE JOAO DIB	NOVO HORIZONTE	1,50
SE-11-08-004	5	363	RUA ____ DA MINEIRA	NOVO HORIZONTE	1,50
SE-11-08-005	1	332	RUA ____ CEARA	CAMARGOS	3,00
SE-11-08-005	2	102	AVN ____ JOSE JOAO DIB	CAMARGOS	1,50
SE-11-08-005	4	92	AVN ____ GUANABARA/B.CAMARGOS	CAMARGOS	2,10
SE-11-08-006	2	676	RUA ____ SANTA CATARINA	CAMARGOS	3,00
SE-11-08-006	4	92	AVN ____ GUANABARA/B.CAMARGOS	CAMARGOS	3,00
SE-11-08-006	5	112	AVN ____ MINAS GERAIS	CAMARGOS	3,00
SE-11-08-006	7	332	RUA ____ CEARA	CAMARGOS	3,00
SE-11-08-007	1	611	RUA ____ PARANA	CAMARGOS	4,50
SE-11-08-007	2	92	AVN ____ GUANABARA/B.CAMARGOS	CAMARGOS	3,00
SE-11-08-007	3	676	RUA ____ SANTA CATARINA	CAMARGOS	3,00
SE-11-08-007	6	112	AVN ____ MINAS GERAIS	CAMARGOS	3,00
SE-11-08-008	2	112	AVN ____ MINAS GERAIS	CAMARGOS	5,70
SE-11-08-008	3	32	AVN ____ 27	CAMARGOS	4,50
SE-11-08-008	4	221	RUA ____ 40	CENTRO	9,00
SE-11-08-009	3	221	RUA ____ 40	CENTRO	9,00
SE-11-08-009	6	32	AVN ____ 27	CENTRO	4,50
SE-11-08-009	8	730	TVA ____ MATO GROSSO	CAMARGOS	4,50
SE-11-08-009	9	29	AVN ____ 25	CENTRO	4,50
SE-11-08-010	2	22	AVN ____ 19A	CENTRO	9,00
SE-11-08-010	3	25	AVN ____ 21	CENTRO	9,00
SE-11-08-010	5	220	RUA ____ 38A	CENTRO	9,00
SE-11-08-010	6	102	AVN ____ JOSE JOAO DIB	CENTRO	1,50
SE-11-08-011	1	798	RUA PARTICULAR C/21 E 23	CENTRO	3,00
SE-11-08-011	3	27	AVN ____ 23	CENTRO	3,00
SE-11-08-011	5	102	AVN ____ JOSE JOAO DIB	CENTRO	1,50
SE-11-08-011	6	25	AVN ____ 21	CENTRO	3,00
SE-11-08-011	8	221	RUA ____ 40	CENTRO	3,00
SE-11-08-012	2	27	AVN ____ 23	CENTRO	3,00
SE-11-08-012	3	29	AVN ____ 25	CENTRO	4,50
SE-11-08-013	1	479	RUA ____ GOIAS/CAMARGOS	CAMARGOS	4,50
SE-11-08-013	2	29	AVN ____ 25	CAMARGOS	4,50



# PGV - Planta Genérica de Valores m<sup>2</sup> de Terrenos por face de quadra

InscrQuadra	Face	Cod. Logr.	Logradouro	Bairro	Valor do M <sup>2</sup>
SE-11-08-013	4	112	AVN ____ MINAS GERAIS	CAMARGOS	4,50
SE-11-08-014	1	29	AVN ____ 25	CAMARGOS	4,50
SE-11-08-014	2	32	AVN ____ 27	CAMARGOS	4,50
SE-11-08-014	3	479	RUA ____ GOIAS/CAMARGOS	CAMARGOS	4,50
SE-11-08-014	5	730	TVA ____ MATO GROSSO	CAMARGOS	4,50
SE-11-08-02A	1	367	RUA ____ SEBASTIAO CAMARGOS GOUVEIA	UNIVERSITARIO	3,00
SE-11-08-02A	3	327	RUA ____ CAP. JERONIMO MARTINS	UNIVERSITARIO	4,50
SE-11-08-02A	4	385	RUA ____ NOSSA SENHORA APARECIDA	UNIVERSITARIO	3,00
SE-11-08-02A	5	368	RUA ____ BENJAMIM DIAS BARBOSA	UNIVERSITARIO	3,00
SE-11-08-02A	6	373	RUA ____ PROF. ABRAAO CALIL NETO	UNIVERSITARIO	3,00
SE-11-08-02B	2	674	RUA ____ SALIM BITTAR	UNIVERSITARIO	3,00
SE-11-08-02B	3	673	AVN ____ SADALLA JORGE	UNIVERSITARIO	3,00
SE-11-08-02B	4	385	RUA ____ NOSSA SENHORA APARECIDA	UNIVERSITARIO	3,00
SE-11-08-02B	5	368	RUA ____ BENJAMIM DIAS BARBOSA	UNIVERSITARIO	3,00
SE-11-08-02C	10	385	RUA ____ NOSSA SENHORA APARECIDA	UNIVERSITARIO	3,00
SE-11-08-02C	4	674	RUA ____ SALIM BITTAR	UNIVERSITARIO	3,00
SE-11-08-02C	8	367	RUA ____ SEBASTIAO CAMARGOS GOUVEIA	UNIVERSITARIO	3,00
SE-11-08-02C	9	368	RUA ____ BENJAMIM DIAS BARBOSA	UNIVERSITARIO	3,00
SE-11-08-02D	1	363	RUA ____ DA MINEIRA	UNIVERSITARIO	3,00
SE-11-08-02D	4	673	AVN ____ SADALLA JORGE	UNIVERSITARIO	3,00
SE-11-08-02D	5	674	RUA ____ SALIM BITTAR	UNIVERSITARIO	3,00
SE-11-08-02E	2	367	RUA ____ SEBASTIAO CAMARGOS GOUVEIA	UNIVERSITARIO	2,10
SE-11-09-002	2	27	AVN ____ 23	CENTRO	24,00
SE-11-09-002	4	24	RUA ____ 20	CENTRO	42,00
SE-11-09-002	7	210	RUA ____ 18	CENTRO	30,00
SE-11-09-002	8	29	AVN ____ 25	CENTRO	24,00
SE-11-09-003	1	212	RUA ____ 22	CENTRO	42,00
SE-11-09-003	3	27	AVN ____ 23	CENTRO	24,00
SE-11-09-003	5	29	AVN ____ 25	CENTRO	24,00
SE-11-09-003	7	24	RUA ____ 20	CENTRO	42,00
SE-11-09-004	2	29	AVN ____ 25	CENTRO	18,00
SE-11-09-004	3	212	RUA ____ 22	CENTRO	42,00
SE-11-09-004	4	28	RUA ____ 24	CENTRO	42,00
SE-11-09-004	7	27	AVN ____ 23	CENTRO	24,00
SE-11-09-005	1	29	AVN ____ 25	CENTRO	18,00
SE-11-09-005	3	28	RUA ____ 24	CENTRO	42,00
SE-11-09-005	5	32	AVN ____ 27	CENTRO	42,00
SE-11-09-005	6	212	RUA ____ 22	CENTRO	42,00
SE-11-09-006	2	28	RUA ____ 24	CENTRO	42,00
SE-11-09-006	3	212	RUA ____ 22	CENTRO	42,00
SE-11-09-006	4	34	AVN ____ 29	CENTRO	42,00
SE-11-09-006	8	32	AVN ____ 27	CENTRO	42,00
SE-11-09-007	1	24	RUA ____ 20	CENTRO	36,00
SE-11-09-007	2	35	AVN ____ 31	CENTRO	30,00
SE-11-09-007	5	748	____ INTERIOR DA QUADRA	CENTRO	30,00
SE-11-09-007	7	212	RUA ____ 22	CENTRO	42,00
SE-11-09-007	8	34	AVN ____ 29	CENTRO	36,00
SE-11-09-008	1	24	RUA ____ 20	CENTRO	36,00
SE-11-09-008	2	35	AVN ____ 31	CENTRO	30,00
SE-11-09-008	5	210	RUA ____ 18	CENTRO	30,00
SE-11-09-008	7	34	AVN ____ 29	CENTRO	30,00
SE-11-09-009	2	34	AVN ____ 29	CENTRO	18,00
SE-11-09-009	3	35	AVN ____ 31	CENTRO	30,00
SE-11-09-009	5	210	RUA ____ 18	CENTRO	30,00
SE-11-09-009	6	207	RUA ____ 16	CENTRO	18,00
SE-11-09-010	1	32	AVN ____ 27	CENTRO	18,00
SE-11-09-010	2	210	RUA ____ 18	CENTRO	30,00
SE-11-09-011	1	207	RUA ____ 16	CENTRO	18,00
SE-11-09-011	2	32	AVN ____ 27	CENTRO	18,00
SE-11-09-011	3	29	AVN ____ 25	CENTRO	24,00
SE-11-09-011	4	210	RUA ____ 18	CENTRO	30,00
SE-11-09-011	6	168	AVN ____ 18	CENTRO	30,00



# PGV - Planta Genérica de Valores m<sup>2</sup> de Terrenos por face de quadra

InscrQuadra	Face	Cod. Logr.	Logradouro	Bairro	Valor do M <sup>2</sup>
SE-11-09-012	3	207	RUA ____ 16	CENTRO	18,00
SE-11-09-012	5	27	AVN ____ 23	CENTRO	12,00
SE-11-09-012	6	29	AVN ____ 25	CENTRO	24,00
SE-11-09-012	8	210	RUA ____ 18	CENTRO	30,00
SE-11-09-013	1	29	AVN ____ 25	CENTRO	24,00
SE-11-09-013	3	210	RUA ____ 18	CENTRO	30,00
SE-11-09-013	5	32	AVN ____ 27	CENTRO	30,00
SE-11-09-013	6	24	RUA ____ 20	CENTRO	42,00
SE-11-09-014	1	29	AVN ____ 25	CENTRO	24,00
SE-11-09-014	2	24	RUA ____ 20	CENTRO	42,00
SE-11-09-014	3	212	RUA ____ 22	CENTRO	42,00
SE-11-09-014	4	32	AVN ____ 27	CENTRO	42,00
SE-11-09-015	1	212	RUA ____ 22	CENTRO	42,00
SE-11-09-015	4	32	AVN ____ 27	CENTRO	42,00
SE-11-09-015	5	34	AVN ____ 29	CENTRO	36,00
SE-11-09-015	6	24	RUA ____ 20	CENTRO	42,00
SE-11-09-016	1	24	RUA ____ 20	CENTRO	42,00
SE-11-09-016	3	168	AVN ____ 18	CENTRO	30,00
SE-11-09-016	4	210	RUA ____ 18	CENTRO	30,00
SE-11-09-016	6	34	AVN ____ 29	CENTRO	30,00
SE-11-09-016	7	32	AVN ____ 27	CENTRO	30,00
SE-11-09-01A	3	27	AVN ____ 23	CENTRO	12,00
SE-11-09-01A	4	25	AVN ____ 21	CENTRO	24,00
SE-11-09-01A	5	612	RUA ____ VALENTINA CARVALHO VILELA	CENTRO	18,00
SE-11-09-01A	6	210	RUA ____ 18	CENTRO	30,00
SE-11-09-01B	3	207	RUA ____ 16	CENTRO	18,00
SE-11-09-01B	5	612	RUA ____ VALENTINA CARVALHO VILELA	CENTRO	24,00
SE-11-09-01B	6	25	AVN ____ 21	CENTRO	12,00
SE-11-09-01B	7	27	AVN ____ 23	CENTRO	18,00
SE-11-10-001	2	29	AVN ____ 25	CENTRO	42,00
SE-11-10-001	3	31	RUA ____ 26	CENTRO	42,00
SE-11-10-001	6	28	RUA ____ 24	CENTRO	24,00
SE-11-10-001	7	27	AVN ____ 23	CENTRO	24,00
SE-11-10-002	1	27	AVN ____ 23	CENTRO	24,00
SE-11-10-002	5	31	RUA ____ 26	CENTRO	42,00
SE-11-10-002	6	29	AVN ____ 25	CENTRO	18,00
SE-11-10-002	7	33	RUA ____ 28	CENTRO	30,00
SE-11-10-003	2	215	RUA ____ 30	CENTRO	16,50
SE-11-10-003	4	33	RUA ____ 28	CENTRO	30,00
SE-11-10-003	5	29	AVN ____ 25	CENTRO	16,50
SE-11-10-003	6	32	AVN ____ 27	CENTRO	16,50
SE-11-10-005	1	215	RUA ____ 30	CENTRO	16,50
SE-11-10-005	4	32	AVN ____ 27	CENTRO	16,50
SE-11-10-005	7	216	RUA ____ 32	CENTRO	16,50
SE-11-10-005	8	33	RUA ____ 28	CENTRO	16,50
SE-11-10-005	9	34	AVN ____ 29	CENTRO	16,50
SE-11-10-006	1	34	AVN ____ 29	CENTRO	16,50
SE-11-10-006	3	35	AVN ____ 31	CENTRO	18,00
SE-11-10-006	5	215	RUA ____ 30	CENTRO	16,50
SE-11-10-006	6	216	RUA ____ 32	CENTRO	16,50
SE-11-10-007	2	215	RUA ____ 30	SETOR SUL	15,00
SE-11-10-007	4	216	RUA ____ 32	CENTRO	15,00
SE-11-10-007	5	599	RUA ____ 33A	SETOR SUL	16,50
SE-11-10-007	6	217	RUA ____ 33	SETOR SUL	15,00
SE-11-10-007	9	35	AVN ____ 31	CENTRO	18,00
SE-11-10-008	1	35	AVN ____ 31	SETOR SUL	18,00
SE-11-10-008	4	747	RUA ____ 31A	SETOR SUL	42,00
SE-11-10-008	5	215	RUA ____ 30	SETOR SUL	15,00
SE-11-10-008	6	33	RUA ____ 28	SETOR SUL	21,00
SE-11-10-008	7	789	RUA PARTICULAR	SETOR SUL	18,00
SE-11-10-009	6	35	AVN ____ 31	SETOR SUL	30,00
SE-11-10-009	7	747	RUA ____ 31A	SETOR SUL	12,00



# PGV - Planta Genérica de Valores m<sup>2</sup> de Terrenos por face de quadra

InscrQuadra	Face	Cod. Logr.	Logradouro	Bairro	Valor do M <sup>2</sup>
SE-11-10-009	8	31	RUA ___ 26	SETOR SUL	33,00
SE-11-10-009	9	33	RUA ___ 28	SETOR SUL	21,00
SE-11-10-010	1	35	AVN ___ 31	SETOR SUL	30,00
SE-11-10-010	10	31	RUA ___ 26	SETOR SUL	33,00
SE-11-10-010	12	599	RUA ___ 33A	SETOR SUL	16,50
SE-11-10-010	13	33	RUA ___ 28	SETOR SUL	16,50
SE-11-10-010	3	37	AVN ___ 33A	SETOR SUL	16,50
SE-11-10-010	4	747	RUA ___ 31A	CENTRO	6,00
SE-11-10-010	6	28	RUA ___ 24	CENTRO	33,00
SE-11-10-011	1	212	RUA ___ 22	SETOR SUL	33,00
SE-11-10-011	3	35	AVN ___ 31	SETOR SUL	30,00
SE-11-10-011	6	28	RUA ___ 24	SETOR SUL	33,00
SE-11-10-011	8	599	RUA ___ 33A	SETOR SUL	16,50
SE-11-10-012	4	212	RUA ___ 22	CENTRO	42,00
SE-11-10-012	6	28	RUA ___ 24	CENTRO	42,00
SE-11-10-012	7	35	AVN ___ 31	CENTRO	30,00
SE-11-10-012	8	34	AVN ___ 29	CENTRO	42,00
SE-11-10-013	1	34	AVN ___ 29	CENTRO	42,00
SE-11-10-013	2	28	RUA ___ 24	CENTRO	42,00
SE-11-10-013	3	31	RUA ___ 26	CENTRO	42,00
SE-11-10-013	4	32	AVN ___ 27	CENTRO	42,00
SE-11-10-014	1	29	AVN ___ 25	CENTRO	18,00
SE-11-10-014	2	5	RUA 3	PROGRESSO	42,00
SE-11-10-014	4	32	AVN ___ 27	CENTRO	42,00
SE-11-10-014	7	31	RUA ___ 26	CENTRO	42,00
SE-11-10-014	8	28	RUA ___ 24	CENTRO	42,00
SE-11-10-015	1	29	AVN ___ 25	CENTRO	18,00
SE-11-10-015	2	33	RUA ___ 28	CENTRO	30,00
SE-11-10-015	3	31	RUA ___ 26	CENTRO	42,00
SE-11-10-015	5	32	AVN ___ 27	CENTRO	30,00
SE-11-10-016	2	33	RUA ___ 28	CENTRO	30,00
SE-11-10-016	3	32	AVN ___ 27	CENTRO	30,00
SE-11-10-016	4	31	RUA ___ 26	CENTRO	42,00
SE-11-10-016	5	34	AVN ___ 29	CENTRO	30,00
SE-11-10-017	1	215	RUA ___ 30	CENTRO	16,50
SE-11-10-017	2	32	AVN ___ 27	CENTRO	16,50
SE-11-10-017	6	33	RUA ___ 28	CENTRO	30,00
SE-11-10-017	7	34	AVN ___ 29	CENTRO	16,50
SE-11-10-018	1	33	RUA ___ 28	CENTRO	30,00
SE-11-10-018	2	34	AVN ___ 29	CENTRO	16,50
SE-11-10-018	3	215	RUA ___ 30	CENTRO	16,50
SE-11-10-019	2	748	___ INTERIOR DA QUADRA	CENTRO	30,00
SE-11-10-019	3	34	AVN ___ 29	CENTRO	30,00
SE-11-10-019	6	33	RUA ___ 28	CENTRO	30,00
SE-11-10-019	7	35	AVN ___ 31	CENTRO	30,00
SE-11-10-019	8	31	RUA ___ 26	CENTRO	42,00
SE-11-10-01A	1	213	RUA ___ SAO VICENTE DE PAULO	PROGRESSO	30,00
SE-11-10-020	1	35	AVN ___ 31	CENTRO	30,00
SE-11-10-020	2	34	AVN ___ 29	CENTRO	42,00
SE-11-10-020	3	31	RUA ___ 26	CENTRO	42,00
SE-11-10-020	5	28	RUA ___ 24	CENTRO	42,00
SE-11-10-08A	1	33	RUA ___ 28	SETOR SUL	21,00
SE-11-10-08A	10	599	RUA ___ 33A	SETOR SUL	12,00
SE-11-10-08A	3	37	AVN ___ 33A	SETOR SUL	16,50
SE-11-10-08A	4	215	RUA ___ 30	SETOR SUL	15,00
SE-11-10-08A	7	747	RUA ___ 31A	SETOR SUL	12,00
SE-11-10-08A	8	789	RUA PARTICULAR	SETOR SUL	12,00
SE-11-10-09A	1	31	RUA ___ 26	SETOR SUL	33,00
SE-11-10-09A	4	747	RUA ___ 31A	SETOR SUL	12,00
SE-11-10-09A	5	37	AVN ___ 33A	SETOR SUL	16,50
SE-11-10-09A	6	33	RUA ___ 28	SETOR SUL	21,00
SE-11-11-001	1	32	AVN ___ 27	CENTRO	16,50



# PGV - Planta Genérica de Valores m<sup>2</sup> de Terrenos por face de quadra

InscrQuadra	Face	Cod. Logr.	Logradouro	Bairro	Valor do M <sup>2</sup>
SE-11-11-001	4	29	AVN ____ 25	CENTRO	
SE-11-11-001	6	216	RUA ____ 32	CENTRO	16,50
SE-11-11-001	7	38	RUA ____ 34	CENTRO	16,50
SE-11-11-002	3	32	AVN ____ 27	CENTRO	16,50
SE-11-11-002	4	41	RUA ____ 36	CENTRO	16,50
SE-11-11-002	5	38	RUA ____ 34	CENTRO	16,50
SE-11-11-002	6	29	AVN ____ 25	CENTRO	16,50
SE-11-11-003	1	221	RUA ____ 40	CENTRO	16,50
SE-11-11-003	2	112	AVN ____ MINAS GERAIS	CENTRO	9,00
SE-11-11-003	3	219	RUA ____ 38	CENTRO	5,70
SE-11-11-003	4	32	AVN ____ 27	CENTRO	9,00
SE-11-11-003	5	34	AVN ____ 29	CENTRO	9,00
SE-11-11-004	1	112	AVN ____ MINAS GERAIS	CENTRO	9,00
SE-11-11-004	2	35	AVN ____ 31	CENTRO	7,50
SE-11-11-004	3	219	RUA ____ 38	CENTRO	9,00
SE-11-11-004	4	34	AVN ____ 29	CENTRO	9,00
SE-11-11-004	5	790	RUA PARTICULAR C/29 E MINAS GERAIS	CENTRO	9,00
SE-11-11-004	7	791	RUA DOM JOAQUIM	CENTRO	7,50
SE-11-11-004	8	220	RUA ____ 38A	CENTRO	9,00
SE-11-11-005	1	112	AVN ____ MINAS GERAIS	SETOR SUL	6,00
SE-11-11-005	10	186	RUA ____ PEDRO RODRIGUES CHAVES	JARDIM DO ROSARIO	6,00
SE-11-11-005	11	160	RUA ____ JOAO GOMES PINHEIRO	JUNQUEIRA	6,00
SE-11-11-005	4	327	RUA ____ CAP. JERONIMO MARTINS	JUNQUEIRA	6,00
SE-11-11-005	6	456	RUA ____ FERNANDO SANTIAGO	JARDIM DO ROSARIO	9,00
SE-11-11-006	1	160	RUA ____ JOAO GOMES PINHEIRO	JUNQUEIRA	6,00
SE-11-11-006	4	456	RUA ____ FERNANDO SANTIAGO	JARDIM DO ROSARIO	6,00
SE-11-11-006	6	327	RUA ____ CAP. JERONIMO MARTINS	JUNQUEIRA	6,00
SE-11-11-006	7	144	RUA ____ TOBIAS DA COSTA JUNQUEIRA	JUNQUEIRA	9,00
SE-11-11-007	1	144	RUA ____ TOBIAS DA COSTA JUNQUEIRA	JUNQUEIRA	6,00
SE-11-11-007	3	476	RUA ____ GERONCIO CHAVES	JARDIM DO ROSARIO	6,00
SE-11-11-007	6	327	RUA ____ CAP. JERONIMO MARTINS	JUNQUEIRA	6,00
SE-11-11-007	7	456	RUA ____ FERNANDO SANTIAGO	JARDIM DO ROSARIO	9,00
SE-11-11-008	10	112	AVN ____ MINAS GERAIS	JARDIM DO ROSARIO	6,00
SE-11-11-008	2	327	RUA ____ CAP. JERONIMO MARTINS	SETOR SUL	9,00
SE-11-11-008	4	107	RUA ____ LUIZ ALBERTO JUNQUEIRA	JUNQUEIRA	9,00
SE-11-11-008	9	160	RUA ____ JOAO GOMES PINHEIRO	JUNQUEIRA	9,00
SE-11-11-009	2	599	RUA ____ 33A	JUNQUEIRA	9,00
SE-11-11-009	5	112	AVN ____ MINAS GERAIS	SETOR SUL	16,50
SE-11-11-009	6	37	AVN ____ 33A	SETOR SUL	12,00
SE-11-11-009	7	216	RUA ____ 32	SETOR SUL	15,00
SE-11-11-010	1	216	RUA ____ 32	SETOR SUL	15,00
SE-11-11-010	2	112	AVN ____ MINAS GERAIS	SETOR SUL	15,00
SE-11-11-010	3	217	RUA ____ 33	SETOR SUL	12,00
SE-11-11-010	4	37	AVN ____ 33A	SETOR SUL	21,00
SE-11-11-010	7	599	RUA ____ 33A	SETOR SUL	9,00
SE-11-11-010	9	215	RUA ____ 30	SETOR SUL	16,50
SE-11-11-011	11	38	RUA ____ 34	CENTRO	15,00
SE-11-11-011	3	35	AVN ____ 31	CENTRO	15,00
SE-11-11-011	8	216	RUA ____ 32	CENTRO	12,00
SE-11-11-011	9	599	RUA ____ 33A	CENTRO	15,00
SE-11-11-012	10	216	RUA ____ 32	SETOR SUL	16,50
SE-11-11-012	5	38	RUA ____ 34	CENTRO	16,50
SE-11-11-012	8	35	AVN ____ 31	CENTRO	16,50
SE-11-11-012	9	34	AVN ____ 29	CENTRO	12,00
SE-11-11-013	1	38	RUA ____ 34	CENTRO	16,50
SE-11-11-013	2	216	RUA ____ 32	CENTRO	16,50
SE-11-11-013	4	34	AVN ____ 29	CENTRO	16,50
SE-11-11-013	5	32	AVN ____ 27	CENTRO	16,50
SE-11-11-013	6	748	____ INTERIOR DA QUADRA	CENTRO	16,50
SE-11-11-014	1	34	AVN ____ 29	CENTRO	16,50
SE-11-11-014	2	38	RUA ____ 34	CENTRO	16,50
SE-11-11-014	3	6	AVN ____ 3A	CENTRO	16,50
				PROGRESSO	16,50





# PGV - Planta Genérica de Valores m<sup>2</sup> de Terrenos por face de quadra

InscrQuadra	Face	Cod. Logr.	Logradouro	Bairro	Valor do M <sup>2</sup>
SE-11-11-014	4	41	RUA ___ 36	CENTRO	16,50
SE-11-11-014	5	32	AVN ___ 27	CENTRO	16,50
SE-11-11-015	2	34	AVN ___ 29	CENTRO	16,50
SE-11-11-015	4	219	RUA ___ 38	CENTRO	16,50
SE-11-11-015	5	41	RUA ___ 36	CENTRO	16,50
SE-11-11-015	7	32	AVN ___ 27	CENTRO	16,50
SE-11-11-016	1	35	AVN ___ 31	CENTRO	12,00
SE-11-11-016	2	34	AVN ___ 29	CENTRO	16,50
SE-11-11-016	3	41	RUA ___ 36	CENTRO	16,50
SE-11-11-016	6	219	RUA ___ 38	CENTRO	16,50
SE-11-11-017	1	35	AVN ___ 31	CENTRO	12,00
SE-11-11-017	4	41	RUA ___ 36	CENTRO	16,50
SE-11-11-017	5	38	RUA ___ 34	CENTRO	16,50
SE-11-11-017	7	34	AVN ___ 29	CENTRO	16,50
SE-11-11-018	12	112	AVN ___ MINAS GERAIS	SETOR SUL	7,50
SE-11-11-018	13	41	RUA ___ 36	CENTRO	15,00
SE-11-11-018	2	35	AVN ___ 31	CENTRO	12,00
SE-11-11-018	9	38	RUA ___ 34	CENTRO	15,00
SE-11-12-001	2	296	RUA ___ BAHIA	CAMARGOS	4,50
SE-11-12-001	3	112	AVN ___ MINAS GERAIS	CAMARGOS	4,50
SE-11-12-001	4	92	AVN ___ GUANABARA/B.CAMARGOS	CAMARGOS	4,50
SE-11-12-002	1	296	RUA ___ BAHIA	CAMARGOS	4,50
SE-11-12-002	2	611	RUA ___ PARANA	CAMARGOS	4,50
SE-11-12-002	4	112	AVN ___ MINAS GERAIS	CAMARGOS	4,50
SE-11-12-002	5	92	AVN ___ GUANABARA/B.CAMARGOS	CAMARGOS	4,50
SE-11-12-003	1	332	RUA ___ CEARA	CAMARGOS	3,00
SE-11-12-003	2	676	RUA ___ SANTA CATARINA	CAMARGOS	3,00
SE-11-12-003	3	92	AVN ___ GUANABARA/B.CAMARGOS	CAMARGOS	3,00
SE-11-12-003	6	627	RUA ___ PIRACICABA	CAMARGOS	3,00
SE-11-12-004	3	627	RUA ___ PIRACICABA	CAMARGOS	3,00
SE-11-12-004	4	476	RUA ___ GERONCIO CHAVES	JARDIM DO ROSARIO	3,00
SE-11-12-004	5	449	RUA ___ FATHALA BALLI	JARDIM DO ROSARIO	3,00
SE-11-12-004	6	186	RUA ___ PEDRO RODRIGUES CHAVES	JARDIM DO ROSARIO	3,00
SE-11-12-004	8	649	RUA ___ ROSA GUERRA	JARDIM DO ROSARIO	3,00
SE-11-12-005	1	553	RUA ___ MARIA DA CONCEICAO GOULART FURTADO	JARDIM DO ROSARIO	4,50
SE-11-12-005	2	476	RUA ___ GERONCIO CHAVES	JARDIM DO ROSARIO	3,00
SE-11-12-005	3	186	RUA ___ PEDRO RODRIGUES CHAVES	JARDIM DO ROSARIO	3,00
SE-11-12-005	4	449	RUA ___ FATHALA BALLI	JARDIM DO ROSARIO	3,00
SE-11-12-006	1	476	RUA ___ GERONCIO CHAVES	JARDIM DO ROSARIO	4,50
SE-11-12-006	2	186	RUA ___ PEDRO RODRIGUES CHAVES	JARDIM DO ROSARIO	4,50
SE-11-12-006	3	448	RUA ___ FARJALA MIGUEL JACOB	JARDIM DO ROSARIO	4,50
SE-11-12-006	7	553	RUA ___ MARIA DA CONCEICAO GOULART FURTADO	JARDIM DO ROSARIO	4,50
SE-11-12-007	1	448	RUA ___ FARJALA MIGUEL JACOB	JARDIM DO ROSARIO	4,50
SE-11-12-007	3	186	RUA ___ PEDRO RODRIGUES CHAVES	JARDIM DO ROSARIO	4,50
SE-11-12-007	4	476	RUA ___ GERONCIO CHAVES	JARDIM DO ROSARIO	4,50
SE-11-12-007	5	561	RUA ___ MARIA JOSE FRANCO GOUVEIA	JARDIM DO ROSARIO	4,50
SE-11-12-008	3	561	RUA ___ MARIA JOSE FRANCO GOUVEIA	JARDIM DO ROSARIO	4,50
SE-11-12-008	4	186	RUA ___ PEDRO RODRIGUES CHAVES	JARDIM DO ROSARIO	4,50
SE-11-12-008	7	236	RUA ___ ABDALA MUSSA	JARDIM DO ROSARIO	4,50
SE-11-12-008	8	476	RUA ___ GERONCIO CHAVES	JARDIM DO ROSARIO	4,50
SE-11-12-009	1	236	RUA ___ ABDALA MUSSA	JARDIM DO ROSARIO	4,50
SE-11-12-009	3	347	RUA ___ CLORINDA MARTINS TAVARES	JARDIM DO ROSARIO	4,50
SE-11-12-009	4	476	RUA ___ GERONCIO CHAVES	JARDIM DO ROSARIO	4,50
SE-11-12-009	5	186	RUA ___ PEDRO RODRIGUES CHAVES	JARDIM DO ROSARIO	4,50
SE-11-12-010	1	347	RUA ___ CLORINDA MARTINS TAVARES	JARDIM DO ROSARIO	4,50
SE-11-12-010	2	186	RUA ___ PEDRO RODRIGUES CHAVES	JARDIM DO ROSARIO	4,50
SE-11-12-010	4	456	RUA ___ FERNANDO SANTIAGO	JARDIM DO ROSARIO	6,00
SE-11-12-010	6	476	RUA ___ GERONCIO CHAVES	JARDIM DO ROSARIO	4,50
SE-11-12-011	1	456	RUA ___ FERNANDO SANTIAGO	JARDIM DO ROSARIO	6,00
SE-11-12-011	3	347	RUA ___ CLORINDA MARTINS TAVARES	JARDIM DO ROSARIO	4,50
SE-11-12-011	4	112	AVN ___ MINAS GERAIS	JARDIM DO ROSARIO	4,50
SE-11-12-011	5	186	RUA ___ PEDRO RODRIGUES CHAVES	JARDIM DO ROSARIO	4,50



# PGV - Planta Genérica de Valores m<sup>2</sup> de Terrenos por face de quadra

InscrQuadra	Face	Cod. Logr.	Logradouro	Bairro	Valor do M <sup>2</sup>
SE-11-12-012	1	186	RUA ___ PEDRO RODRIGUES CHAVES	JARDIM DO ROSARIO	4,50
SE-11-12-012	2	236	RUA ___ ABDALA MUSSA	JARDIM DO ROSARIO	4,50
SE-11-12-012	4	347	RUA ___ CLORINDA MARTINS TAVARES	JARDIM DO ROSARIO	4,50
SE-11-12-012	5	112	AVN ___ MINAS GERAIS	CAMARGOS	4,50
SE-11-12-013	1	561	RUA ___ MARIA JOSE FRANCO GOUVEIA	JARDIM DO ROSARIO	4,50
SE-11-12-013	11	92	AVN ___ GUANABARA/B.CAMARGOS	CAMARGOS	4,50
SE-11-12-013	12	236	RUA ___ ABDALA MUSSA	JARDIM DO ROSARIO	4,50
SE-11-12-013	3	707	RUA ___ TRIANGULO	CAMARGOS	4,50
SE-11-12-013	4	186	RUA ___ PEDRO RODRIGUES CHAVES	JARDIM DO ROSARIO	4,50
SE-11-12-013	6	362	RUA ___ DA MATRIZ	CAMARGOS	4,50
SE-11-12-013	8	112	AVN ___ MINAS GERAIS	CAMARGOS	4,50
SE-11-12-014	11	186	RUA ___ PEDRO RODRIGUES CHAVES	JARDIM DO ROSARIO	4,50
SE-11-12-014	12	561	RUA ___ MARIA JOSE FRANCO GOUVEIA	JARDIM DO ROSARIO	4,50
SE-11-12-014	13	707	RUA ___ TRIANGULO	JARDIM DO ROSARIO	4,50
SE-11-12-014	3	92	AVN ___ GUANABARA/B.CAMARGOS	CAMARGOS	4,50
SE-11-12-014	6	296	RUA ___ BAHIA	CAMARGOS	4,50
SE-11-12-014	7	448	RUA ___ FARJALA MIGUEL JACOB	JARDIM DO ROSARIO	4,50
SE-11-12-015	10	448	RUA ___ FARJALA MIGUEL JACOB	JARDIM DO ROSARIO	4,50
SE-11-12-015	11	92	AVN ___ GUANABARA/B.CAMARGOS	CAMARGOS	4,50
SE-11-12-015	3	611	RUA ___ PARANA	CAMARGOS	4,50
SE-11-12-015	4	553	RUA ___ MARIA DA CONCEICAO GOULART FURTADO	JARDIM DO ROSARIO	4,50
SE-11-12-015	5	186	RUA ___ PEDRO RODRIGUES CHAVES	JARDIM DO ROSARIO	4,50
SE-11-12-015	9	296	RUA ___ BAHIA	CAMARGOS	4,50
SE-11-12-016	4	611	RUA ___ PARANA	CAMARGOS	4,50
SE-11-12-016	5	676	RUA ___ SANTA CATARINA	CAMARGOS	3,00
SE-11-12-016	6	186	RUA ___ PEDRO RODRIGUES CHAVES	JARDIM DO ROSARIO	3,00
SE-11-12-016	7	92	AVN ___ GUANABARA/B.CAMARGOS	CAMARGOS	3,00
SE-11-12-016	8	553	RUA ___ MARIA DA CONCEICAO GOULART FURTADO	JARDIM DO ROSARIO	4,50
SE-11-13-001	1	168	AVN ___ 18	SETOR SUL	30,00
SE-11-13-002	1	168	AVN ___ 18	SETOR SUL	30,00
SE-11-13-002	2	24	RUA ___ 20	SETOR SUL	27,00
SE-11-13-002	5	217	RUA ___ 33	SETOR SUL	24,00
SE-11-13-002	6	210	RUA ___ 18	SETOR SUL	30,00
SE-11-13-002	7	35	AVN ___ 31	SETOR SUL	30,00
SE-11-13-003	1	35	AVN ___ 31	CENTRO	30,00
SE-11-13-003	10	217	RUA ___ 33	SETOR SUL	24,00
SE-11-13-003	3	799	RUA PARTICULAR RUAS 20 E 22 E RUA 33	SETOR SUL	1,20
SE-11-13-003	4	789	RUA PARTICULAR	SETOR SUL	24,00
SE-11-13-003	6	747	RUA ___ 31A	SETOR SUL	24,00
SE-11-13-003	7	754	RUA ___ LAURA ALVES CARNEIRO	CENTRO	24,00
SE-11-13-003	9	212	RUA ___ 22	SETOR SUL	33,00
SE-11-13-004	1	357	RUA ___ 35A	SETOR SUL	24,00
SE-11-13-004	2	24	RUA ___ 20	SETOR SUL	27,00
SE-11-13-004	3	39	RUA ___ 35	SETOR SUL	24,00
SE-11-13-004	4	217	RUA ___ 33	SETOR SUL	24,00
SE-11-13-004	6	212	RUA ___ 22	CENTRO	33,00
SE-11-13-005	1	42	RUA ___ 37	SETOR SUL	24,00
SE-11-13-005	5	212	RUA ___ 22	CENTRO	33,00
SE-11-13-005	6	39	RUA ___ 35	SETOR SUL	24,00
SE-11-13-005	7	357	RUA ___ 35A	SETOR SUL	24,00
SE-11-13-006	2	212	RUA ___ 22	CENTRO	33,00
SE-11-13-006	3	43	RUA ___ 39A	SETOR SUL	24,00
SE-11-13-006	6	42	RUA ___ 37	SETOR SUL	24,00
SE-11-13-006	7	24	RUA ___ 20	SETOR SUL	27,00
SE-11-13-007	1	24	RUA ___ 20	SETOR SUL	27,00
SE-11-13-007	4	112	AVN ___ MINAS GERAIS	SETOR SUL	16,50
SE-11-13-007	6	43	RUA ___ 39A	SETOR SUL	24,00
SE-11-13-008	2	168	AVN ___ 18	SETOR SUL	30,00
SE-11-13-008	4	224	RUA ___ 43	SETOR SUL	9,00
SE-11-13-008	5	42	RUA ___ 37	SETOR SUL	24,00
SE-11-13-008	8	24	RUA ___ 20	CENTRO	27,00
SE-11-13-009	1	222	RUA ___ 41	SETOR SUL	9,00



# PGV - Planta Genérica de Valores m<sup>2</sup> de Terrenos por face de quadra

InscrQuadra	Face	Cod. Logr.	Logradouro	Bairro	Valor do M <sup>2</sup>
SE-11-13-009	2	207	RUA ___ 16	SETOR SUL	9,00
SE-11-13-009	3	43	RUA ___ 39A	SETOR SUL	9,00
SE-11-13-009	4	168	AVN ___ 18	SETOR SUL	30,00
SE-11-13-010	10	42	RUA ___ 37	SETOR SUL	9,00
SE-11-13-010	4	168	AVN ___ 18	SETOR SUL	30,00
SE-11-13-010	6	43	RUA ___ 39A	SETOR SUL	9,00
SE-11-13-010	8	581	RUA ___ 39	SETOR SUL	9,00
SE-11-13-010	9	207	RUA ___ 16	SETOR SUL	9,00
SE-11-13-011	1	581	RUA ___ 39	SETOR SUL	9,00
SE-11-13-011	2	207	RUA ___ 16	SETOR SUL	9,00
SE-11-13-011	3	42	RUA ___ 37	SETOR SUL	9,00
SE-11-13-011	5	202	RUA ___ 12	SETOR SUL	9,00
SE-11-13-012	2	202	RUA ___ 12	SETOR SUL	9,00
SE-11-13-012	4	207	RUA ___ 16	SETOR SUL	9,00
SE-11-13-012	5	42	RUA ___ 37	SETOR SUL	9,00
SE-11-13-012	8	357	RUA ___ 35A	SETOR SUL	9,00
SE-11-13-013	1	39	RUA ___ 35	SETOR SUL	9,00
SE-11-13-013	3	217	RUA ___ 33	SETOR SUL	9,00
SE-11-13-013	8	357	RUA ___ 35A	SETOR SUL	9,00
SE-11-13-014	1	207	RUA ___ 16	SETOR SUL	9,00
SE-11-13-014	4	357	RUA ___ 35A	SETOR SUL	9,00
SE-11-13-014	5	168	AVN ___ 18	SETOR SUL	30,00
SE-11-13-014	7	217	RUA ___ 33	SETOR SUL	9,00
SE-11-13-015	1	33	RUA ___ 28	SETOR SUL	27,00
SE-11-13-015	3	168	AVN ___ 18	SETOR SUL	30,00
SE-11-13-015	6	217	RUA ___ 33	SETOR SUL	24,00
SE-11-13-015	7	24	RUA ___ 20	CENTRO	27,00
SE-11-13-016	2	357	RUA ___ 35A	SETOR SUL	9,00
SE-11-13-016	4	207	RUA ___ 16	SETOR SUL	9,00
SE-11-13-016	6	168	AVN ___ 18	SETOR SUL	30,00
SE-11-13-016	7	42	RUA ___ 37	SETOR SUL	9,00
SE-11-14-001	1	212	RUA ___ 22	SETOR SUL	33,00
SE-11-14-001	2	599	RUA ___ 33A	SETOR SUL	16,50
SE-11-14-001	4	217	RUA ___ 33	SETOR SUL	24,00
SE-11-14-001	5	28	RUA ___ 24	SETOR SUL	33,00
SE-11-14-002	1	31	RUA ___ 26	SETOR SUL	33,00
SE-11-14-002	2	612	RUA ___ VALENTINA CARVALHO VILELA	SETOR SUL	16,50
SE-11-14-002	3	217	RUA ___ 33	SETOR SUL	21,00
SE-11-14-002	6	599	RUA ___ 33A	SETOR SUL	16,50
SE-11-14-002	8	37	AVN ___ 33A	SETOR SUL	16,50
SE-11-14-002	9	28	RUA ___ 24	SETOR SUL	33,00
SE-11-14-003	1	31	RUA ___ 26	SETOR SUL	33,00
SE-11-14-004	2	215	RUA ___ 30	SETOR SUL	15,00
SE-11-14-004	3	742	RUA ___ 28A	SETOR SUL	6,00
SE-11-14-004	4	599	RUA ___ 33A	SETOR SUL	16,50
SE-11-14-004	5	33	RUA ___ 28	SETOR SUL	21,00
SE-11-14-004	7	37	AVN ___ 33A	SETOR SUL	16,50
SE-11-14-004	8	217	RUA ___ 33	SETOR SUL	21,00
SE-11-14-006	1	112	AVN ___ MINAS GERAIS	SETOR SUL	12,00
SE-11-14-006	2	217	RUA ___ 33	SETOR SUL	21,00
SE-11-14-006	3	33	RUA ___ 28	SETOR SUL	21,00
SE-11-14-007	1	112	AVN ___ MINAS GERAIS	JUNQUEIRA	10,50
SE-11-14-007	4	160	RUA ___ JOAO GOMES PINHEIRO	JUNQUEIRA	10,50
SE-11-14-007	5	53	AVN ___ ALCIDES JUNQUEIRA	JUNQUEIRA	9,00
SE-11-14-007	6	396	RUA ___ DOMINGOS JOSE FRANCO	JUNQUEIRA	9,00
SE-11-14-008	1	396	RUA ___ DOMINGOS JOSE FRANCO	JUNQUEIRA	9,00
SE-11-14-008	2	84	RUA ___ DR. SAUL DE CARVALHO/INDEPENDENCIA	JUNQUEIRA	12,00
SE-11-14-008	3	144	RUA ___ TOBIAS DA COSTA JUNQUEIRA	JUNQUEIRA	10,50
SE-11-14-008	5	524	RUA ___ JOSE CARLOS DE ASSIS	JUNQUEIRA	9,00
SE-11-14-009	1	325	RUA ___ CAP. AURELIANO MARTINS	JUNQUEIRA	12,00
SE-11-14-009	2	144	RUA ___ TOBIAS DA COSTA JUNQUEIRA	JUNQUEIRA	10,50
SE-11-14-009	3	396	RUA ___ DOMINGOS JOSE FRANCO	JUNQUEIRA	9,00



# PGV - Planta Genérica de Valores m<sup>2</sup> de Terrenos por face de quadra

InscrQuadra	Face	Cod. Logr.	Logradouro	Bairro	Valor do M <sup>2</sup>
SE-11-14-009	5	160	RUA ____ JOAO GOMES PINHEIRO	JUNQUEIRA	10,50
SE-11-14-010	3	160	RUA ____ JOAO GOMES PINHEIRO	JUNQUEIRA	10,50
SE-11-14-010	6	144	RUA ____ TOBIAS DA COSTA JUNQUEIRA	JUNQUEIRA	10,50
SE-11-14-010	7	343	RUA ____ AURELIANO MARTINS ANDRADE	JUNQUEIRA	12,00
SE-11-14-010	8	452	RUA ____ FAUSTO PROSPERO	INDEPENDENCIA	16,50
SE-11-14-011	1	343	RUA ____ AURELIANO MARTINS ANDRADE	JUNQUEIRA	12,00
SE-11-14-011	3	452	RUA ____ FAUSTO PROSPERO	INDEPENDENCIA	16,50
SE-11-14-011	6	160	RUA ____ JOAO GOMES PINHEIRO	JUNQUEIRA	10,50
SE-11-14-012	1	212	RUA ____ 22	JUNQUEIRA	33,00
SE-11-14-013	1	42	RUA ____ 37	SETOR SUL	24,00
SE-11-14-013	2	212	RUA ____ 22	SETOR SUL	33,00
SE-11-14-013	3	28	RUA ____ 24	SETOR SUL	33,00
SE-11-14-013	5	673	AVN ____ SADALLA JORGE	UNIVERSITARIO	24,00
SE-11-14-013	7	43	RUA ____ 39A	SETOR SUL	24,00
SE-11-14-013	8	581	RUA ____ 39	SETOR SUL	24,00
SE-11-14-013	9	112	AVN ____ MINAS GERAIS	SETOR SUL	16,50
SE-11-14-014	1	39	RUA ____ 35	SETOR SUL	24,00
SE-11-14-014	2	42	RUA ____ 37	SETOR SUL	24,00
SE-11-14-014	3	212	RUA ____ 22	SETOR SUL	33,00
SE-11-14-014	5	28	RUA ____ 24	SETOR SUL	33,00
SE-11-14-014	6	357	RUA ____ 35A	SETOR SUL	24,00
SE-11-14-015	1	357	RUA ____ 35A	SETOR SUL	24,00
SE-11-14-015	2	28	RUA ____ 24	SETOR SUL	33,00
SE-11-14-015	3	217	RUA ____ 33	SETOR SUL	24,00
SE-11-14-015	4	212	RUA ____ 22	SETOR SUL	33,00
SE-11-14-015	5	39	RUA ____ 35	SETOR SUL	24,00
SE-11-14-016	1	39	RUA ____ 35	SETOR SUL	21,00
SE-11-14-016	3	217	RUA ____ 33	SETOR SUL	21,00
SE-11-14-016	4	28	RUA ____ 24	SETOR SUL	33,00
SE-11-14-016	5	31	RUA ____ 26	CENTRO	33,00
SE-11-14-017	2	31	RUA ____ 26	CENTRO	33,00
SE-11-14-017	3	33	RUA ____ 28	SETOR SUL	33,00
SE-11-14-017	4	217	RUA ____ 33	SETOR SUL	21,00
SE-11-14-017	8	39	RUA ____ 35	SETOR SUL	21,00
SE-11-14-018	1	31	RUA ____ 26	SETOR SUL	33,00
SE-11-14-018	2	357	RUA ____ 35A	SETOR SUL	21,00
SE-11-14-018	3	112	AVN ____ MINAS GERAIS	SETOR SUL	16,50
SE-11-14-018	4	39	RUA ____ 35	SETOR SUL	16,50
SE-11-14-019	1	112	AVN ____ MINAS GERAIS	JUNQUEIRA	10,50
SE-11-14-019	3	343	RUA ____ AURELIANO MARTINS ANDRADE	JUNQUEIRA	12,00
SE-11-14-019	4	160	RUA ____ JOAO GOMES PINHEIRO	JUNQUEIRA	10,50
SE-11-14-019	5	396	RUA ____ DOMINGOS JOSE FRANCO	JUNQUEIRA	9,00
SE-11-14-020	1	28	RUA ____ 24	SETOR SUL	33,00
SE-11-14-020	2	42	RUA ____ 37	SETOR SUL	21,00
SE-11-14-021	1	39	RUA ____ 35	SETOR SUL	21,00
SE-11-14-021	3	28	RUA ____ 24	SETOR SUL	33,00
SE-11-14-021	4	42	RUA ____ 37	SETOR SUL	21,00
SE-11-14-021	6	31	RUA ____ 26	SETOR SUL	33,00
SE-11-14-08A	1	524	RUA ____ JOSE CARLOS DE ASSIS	CARVALHO	12,00
SE-11-14-08A	2	144	RUA ____ TOBIAS DA COSTA JUNQUEIRA	CARVALHO	12,00
SE-11-14-08A	3	452	RUA ____ FAUSTO PROSPERO	CARVALHO	16,50
SE-11-14-08A	4	84	RUA ____ DR. SAUL DE CARVALHO/INDEPENDENCIA	CARVALHO	12,00
SE-11-15-001	1	252	RUA ____ ALFA	JUNQUEIRA	10,50
SE-11-15-001	2	112	AVN ____ MINAS GERAIS	JUNQUEIRA	10,50
SE-11-15-001	3	53	AVN ____ ALCIDES JUNQUEIRA	JUNQUEIRA	9,00
SE-11-15-001	4	160	RUA ____ JOAO GOMES PINHEIRO	JUNQUEIRA	10,50
SE-11-15-002	1	107	RUA ____ LUIZ ALBERTO JUNQUEIRA	JUNQUEIRA	9,00
SE-11-15-002	2	252	RUA ____ ALFA	JUNQUEIRA	9,00
SE-11-15-002	3	160	RUA ____ JOAO GOMES PINHEIRO	JUNQUEIRA	10,50
SE-11-15-003	1	107	RUA ____ LUIZ ALBERTO JUNQUEIRA	JUNQUEIRA	9,00
SE-11-15-003	3	144	RUA ____ TOBIAS DA COSTA JUNQUEIRA	JUNQUEIRA	9,00
SE-11-15-003	4	327	RUA ____ CAP. JERONIMO MARTINS	JUNQUEIRA	9,00



# PGV - Planta Genérica de Valores m<sup>2</sup> de Terrenos por face de quadra

InscrQuadra	Face	Cod. Logr.	Logradouro	Bairro	Valor do M <sup>2</sup>
SE-11-15-003	7	160	RUA ____ JOAO GOMES PINHEIRO	JUNQUEIRA	9,00
SE-11-15-004	3	524	RUA ____ JOSE CARLOS DE ASSIS	JUNQUEIRA	9,00
SE-11-15-004	5	144	RUA ____ TOBIAS DA COSTA JUNQUEIRA	JUNQUEIRA	9,00
SE-11-15-004	6	327	RUA ____ CAP. JERONIMO MARTINS	JUNQUEIRA	9,00
SE-11-15-004	7	107	RUA ____ LUIZ ALBERTO JUNQUEIRA	JUNQUEIRA	9,00
SE-11-15-005	1	524	RUA ____ JOSE CARLOS DE ASSIS	JUNQUEIRA	9,00
SE-11-15-005	2	107	RUA ____ LUIZ ALBERTO JUNQUEIRA	JUNQUEIRA	9,00
SE-11-15-005	5	80	AVN ____ D. ALEXANDRE	JUNQUEIRA	9,00
SE-11-15-005	6	439	RUA ____ EMILIO BITTAR	JUNQUEIRA	9,00
SE-11-15-007	1	617	RUA ____ PE. FORTUNATO PEDROSA	JUNQUEIRA	6,00
SE-11-15-007	5	94	AVN ____ HELENA ROSA DE MORAIS	JUNQUEIRA	6,00
SE-11-15-007	6	680	RUA ____ SAO JUDAS TADEU	JUNQUEIRA	6,00
SE-11-15-007	7	414	RUA ____ JOAQUIM ANTONIO DE MORAES	JUNQUEIRA	6,00
SE-11-15-008	1	107	RUA ____ LUIZ ALBERTO JUNQUEIRA	JUNQUEIRA	6,00
SE-11-15-008	2	94	AVN ____ HELENA ROSA DE MORAIS	JUNQUEIRA	6,00
SE-11-15-008	3	290	RUA ____ ARMANDO FRATARI	JUNQUEIRA	6,00
SE-11-15-008	4	414	RUA ____ JOAQUIM ANTONIO DE MORAES	JUNQUEIRA	6,00
SE-11-15-010	2	80	AVN ____ D. ALEXANDRE	JUNQUEIRA	9,00
SE-11-15-010	3	53	AVN ____ ALCIDES JUNQUEIRA	JUNQUEIRA	9,00
SE-11-15-010	4	290	RUA ____ ARMANDO FRATARI	JUNQUEIRA	9,00
SE-11-15-010	5	396	RUA ____ DOMINGOS JOSE FRANCO	JUNQUEIRA	9,00
SE-11-15-011	1	396	RUA ____ DOMINGOS JOSE FRANCO	JUNQUEIRA	9,00
SE-11-15-011	3	524	RUA ____ JOSE CARLOS DE ASSIS	JUNQUEIRA	9,00
SE-11-15-011	5	173	PRC ____ ALCIDES JUNQUEIRA	JUNQUEIRA	9,00
SE-11-15-011	6	80	AVN ____ D. ALEXANDRE	JUNQUEIRA	9,00
SE-11-15-012	1	524	RUA ____ JOSE CARLOS DE ASSIS	JUNQUEIRA	9,00
SE-11-15-012	4	173	PRC ____ ALCIDES JUNQUEIRA	JUNQUEIRA	9,00
SE-11-15-012	5	144	RUA ____ TOBIAS DA COSTA JUNQUEIRA	JUNQUEIRA	10,50
SE-11-15-012	6	396	RUA ____ DOMINGOS JOSE FRANCO	JUNQUEIRA	9,00
SE-11-15-013	1	53	AVN ____ ALCIDES JUNQUEIRA	JUNQUEIRA	9,00
SE-11-15-013	3	144	RUA ____ TOBIAS DA COSTA JUNQUEIRA	JUNQUEIRA	10,50
SE-11-15-013	4	160	RUA ____ JOAO GOMES PINHEIRO	JUNQUEIRA	10,50
SE-11-15-013	5	396	RUA ____ DOMINGOS JOSE FRANCO	JUNQUEIRA	9,00
SE-11-15-014	1	53	AVN ____ ALCIDES JUNQUEIRA	JUNQUEIRA	9,00
SE-11-15-014	2	107	RUA ____ LUIZ ALBERTO JUNQUEIRA	JUNQUEIRA	9,00
SE-11-15-014	5	160	RUA ____ JOAO GOMES PINHEIRO	JUNQUEIRA	10,50
SE-11-15-014	6	144	RUA ____ TOBIAS DA COSTA JUNQUEIRA	JUNQUEIRA	10,50
SE-11-15-015	1	173	PRC ____ ALCIDES JUNQUEIRA	JUNQUEIRA	9,00
SE-11-15-015	4	524	RUA ____ JOSE CARLOS DE ASSIS	JUNQUEIRA	9,00
SE-11-15-015	5	107	RUA ____ LUIZ ALBERTO JUNQUEIRA	JUNQUEIRA	9,00
SE-11-15-015	7	144	RUA ____ TOBIAS DA COSTA JUNQUEIRA	JUNQUEIRA	10,50
SE-11-15-016	2	107	RUA ____ LUIZ ALBERTO JUNQUEIRA	JUNQUEIRA	9,00
SE-11-15-016	4	524	RUA ____ JOSE CARLOS DE ASSIS	JUNQUEIRA	9,00
SE-11-15-016	5	80	AVN ____ D. ALEXANDRE	JUNQUEIRA	9,00
SE-11-15-016	6	173	PRC ____ ALCIDES JUNQUEIRA	JUNQUEIRA	9,00
SE-11-15-017	1	107	RUA ____ LUIZ ALBERTO JUNQUEIRA	JUNQUEIRA	9,00
SE-11-15-017	2	94	AVN ____ HELENA ROSA DE MORAIS	JUNQUEIRA	9,00
SE-11-15-018	1	290	RUA ____ ARMANDO FRATARI	JUNQUEIRA	9,00
SE-11-15-018	2	53	AVN ____ ALCIDES JUNQUEIRA	JUNQUEIRA	9,00
SE-11-15-018	3	80	AVN ____ D. ALEXANDRE	JUNQUEIRA	9,00
SE-11-15-018	4	107	RUA ____ LUIZ ALBERTO JUNQUEIRA	JUNQUEIRA	9,00
SE-11-16-001	1	617	RUA ____ PE. FORTUNATO PEDROSA	JUNQUEIRA	6,00
SE-11-16-001	3	456	RUA ____ FERNANDO SANTIAGO	JARDIM DO ROSARIO	6,00
SE-11-16-001	4	476	RUA ____ GERONCIO CHAVES	JARDIM DO ROSARIO	6,00
SE-11-16-001	6	680	RUA ____ SAO JUDAS TADEU	JUNQUEIRA	9,00
SE-11-16-001	7	439	RUA ____ EMILIO BITTAR	JARDIM DO ROSARIO	9,00
SE-11-16-002	1	376	RUA ____ DAVID JOSE RIBEIRO	JARDIM DO ROSARIO	4,50
SE-11-16-002	2	456	RUA ____ FERNANDO SANTIAGO	JARDIM DO ROSARIO	6,00
SE-11-16-002	4	347	RUA ____ CLORINDA MARTINS TAVARES	JARDIM DO ROSARIO	4,50
SE-11-16-002	5	476	RUA ____ GERONCIO CHAVES	JARDIM DO ROSARIO	4,50
SE-11-16-003	1	236	RUA ____ ABDALA MUSSA	JARDIM DO ROSARIO	4,50
SE-11-16-003	2	347	RUA ____ CLORINDA MARTINS TAVARES	JARDIM DO ROSARIO	4,50



# PGV - Planta Genérica de Valores m<sup>2</sup> de Terrenos por face de quadra

InscrQuadra	Face	Cod. Logr.	Logradouro	Bairro	Valor do M <sup>2</sup>
SE-11-16-003	3	476	RUA GERONCIO CHAVES	JARDIM DO ROSARIO	4,50
SE-11-16-003	4	376	RUA DAVID JOSE RIBEIRO	JARDIM DO ROSARIO	4,50
SE-11-16-004	1	561	RUA MARIA JOSE FRANCO GOUVEIA	JARDIM DO ROSARIO	4,50
SE-11-16-004	2	456	RUA FERNANDO SANTIAGO	JARDIM DO ROSARIO	4,50
SE-11-16-004	4	376	RUA DAVID JOSE RIBEIRO	JARDIM DO ROSARIO	4,50
SE-11-16-004	5	236	RUA ABDALA MUSSA	JARDIM DO ROSARIO	4,50
SE-11-16-004	6	476	RUA GERONCIO CHAVES	JARDIM DO ROSARIO	4,50
SE-11-16-005	1	561	RUA MARIA JOSE FRANCO GOUVEIA	JARDIM DO ROSARIO	4,50
SE-11-16-005	2	448	RUA FARJALA MIGUEL JACOB	JARDIM DO ROSARIO	4,50
SE-11-16-005	3	376	RUA DAVID JOSE RIBEIRO	JARDIM DO ROSARIO	4,50
SE-11-16-005	6	476	RUA GERONCIO CHAVES	JARDIM DO ROSARIO	4,50
SE-11-16-006	1	448	RUA FARJALA MIGUEL JACOB	JARDIM DO ROSARIO	4,50
SE-11-16-006	4	376	RUA DAVID JOSE RIBEIRO	JARDIM DO ROSARIO	4,50
SE-11-16-006	5	476	RUA GERONCIO CHAVES	JARDIM DO ROSARIO	4,50
SE-11-16-006	6	357	RUA 35A	SETOR SUL	4,50
SE-11-16-006	7	553	RUA MARIA DA CONCEICAO GOULART FURTADO	JARDIM DO ROSARIO	4,50
SE-11-16-007	1	553	RUA MARIA DA CONCEICAO GOULART FURTADO	JARDIM DO ROSARIO	4,50
SE-11-16-007	2	476	RUA GERONCIO CHAVES	JARDIM DO ROSARIO	3,00
SE-11-16-007	5	449	RUA FATHALA BALLI	JARDIM DO ROSARIO	3,00
SE-11-16-007	6	376	RUA DAVID JOSE RIBEIRO	JARDIM DO ROSARIO	3,00
SE-11-16-008	1	414	RUA JOAQUIM ANTONIO DE MORAES	JUNQUEIRA	3,00
SE-11-16-008	2	449	RUA FATHALA BALLI	JARDIM DO ROSARIO	3,00
SE-11-16-008	3	553	RUA MARIA DA CONCEICAO GOULART FURTADO	JARDIM DO ROSARIO	3,00
SE-11-16-008	4	554	RUA MARIA DAVID	JUNQUEIRA	3,00
SE-11-16-008	6	376	RUA DAVID JOSE RIBEIRO	JARDIM DO ROSARIO	3,00
SE-11-16-009	1	526	RUA JOSE DA SILVA RAMOS	JUNQUEIRA	4,50
SE-11-16-009	2	554	RUA MARIA DAVID	JUNQUEIRA	4,50
SE-11-16-009	5	518	RUA JOAQUIM DAVID	JUNQUEIRA	4,50
SE-11-16-009	6	414	RUA JOAQUIM ANTONIO DE MORAES	JUNQUEIRA	4,50
SE-11-16-010	10	526	RUA JOSE DA SILVA RAMOS	JUNQUEIRA	4,50
SE-11-16-010	3	605	RUA PE. VITORIO ZANIM	JUNQUEIRA	4,50
SE-11-16-010	5	414	RUA JOAQUIM ANTONIO DE MORAES	JUNQUEIRA	4,50
SE-11-16-010	9	518	RUA JOAQUIM DAVID	JUNQUEIRA	4,50
SE-11-16-011	1	526	RUA JOSE DA SILVA RAMOS	JUNQUEIRA	4,50
SE-11-16-011	10	605	RUA PE. VITORIO ZANIM	JUNQUEIRA	4,50
SE-11-16-011	7	602	RUA PE. ANTONIO DIAS	JUNQUEIRA	4,50
SE-11-16-011	9	414	RUA JOAQUIM ANTONIO DE MORAES	JUNQUEIRA	4,50
SE-11-16-012	1	414	RUA JOAQUIM ANTONIO DE MORAES	JUNQUEIRA	4,50
SE-11-16-012	2	288	RUA ARISTIDES JUNQUEIRA	JUNQUEIRA	4,50
SE-11-16-012	6	602	RUA PE. ANTONIO DIAS	JUNQUEIRA	4,50
SE-11-16-012	7	526	RUA JOSE DA SILVA RAMOS	JUNQUEIRA	4,50
SE-11-16-013	1	288	RUA ARISTIDES JUNQUEIRA	JUNQUEIRA	4,50
SE-11-16-013	4	414	RUA JOAQUIM ANTONIO DE MORAES	JUNQUEIRA	4,50
SE-11-16-013	7	360	RUA DEP. DANIEL DE CARVALHO	JUNQUEIRA	6,00
SE-11-16-013	9	526	RUA JOSE DA SILVA RAMOS	JUNQUEIRA	4,50
SE-11-16-014	1	680	RUA SAO JUDAS TADEU	JUNQUEIRA	6,00
SE-11-16-014	2	360	RUA DEP. DANIEL DE CARVALHO	JUNQUEIRA	6,00
SE-11-16-014	3	526	RUA JOSE DA SILVA RAMOS	JUNQUEIRA	6,00
SE-11-16-014	6	414	RUA JOAQUIM ANTONIO DE MORAES	JUNQUEIRA	6,00
SE-11-16-015	2	414	RUA JOAQUIM ANTONIO DE MORAES	JUNQUEIRA	6,00
SE-11-16-015	4	360	RUA DEP. DANIEL DE CARVALHO	JUNQUEIRA	6,00
SE-11-16-015	5	680	RUA SAO JUDAS TADEU	JUNQUEIRA	6,00
SE-11-16-015	6	617	RUA PE. FORTUNATO PEDROSA	JUNQUEIRA	6,00
SE-11-16-016	2	414	RUA JOAQUIM ANTONIO DE MORAES	JUNQUEIRA	4,50
SE-11-16-016	4	360	RUA DEP. DANIEL DE CARVALHO	JUNQUEIRA	6,00
SE-11-16-016	5	288	RUA ARISTIDES JUNQUEIRA	JUNQUEIRA	4,50
SE-11-16-016	6	617	RUA PE. FORTUNATO PEDROSA	JUNQUEIRA	4,50
SE-11-16-017	1	414	RUA JOAQUIM ANTONIO DE MORAES	JUNQUEIRA	4,50
SE-11-16-017	2	288	RUA ARISTIDES JUNQUEIRA	JUNQUEIRA	4,50
SE-11-16-017	3	236	RUA ABDALA MUSSA	JARDIM DO ROSARIO	4,50
SE-11-16-017	5	347	RUA CLORINDA MARTINS TAVARES	JARDIM DO ROSARIO	4,50
SE-11-16-017	7	376	RUA DAVID JOSE RIBEIRO	JARDIM DO ROSARIO	4,50



# PGV - Planta Genérica de Valores m<sup>2</sup> de Terrenos por face de quadra

InscrQuadra	Face	Cod. Logr.	Logradouro	Bairro	Valor do M <sup>2</sup>
SE-11-16-017	8	602	RUA ___ PE. ANTONIO DIAS	JUNQUEIRA	4,50
SE-11-16-018	1	605	RUA ___ PE. VITORIO ZANIM	JUNQUEIRA	4,50
SE-11-16-018	2	602	RUA ___ PE. ANTONIO DIAS	JUNQUEIRA	4,50
SE-11-16-018	3	414	RUA ___ JOAQUIM ANTONIO DE MORAES	JUNQUEIRA	4,50
SE-11-16-018	4	561	RUA ___ MARIA JOSE FRANCO GOUVEIA	JARDIM DO ROSARIO	4,50
SE-11-16-018	5	376	RUA ___ DAVID JOSE RIBEIRO	JARDIM DO ROSARIO	4,50
SE-11-16-018	9	236	RUA ___ ABDALA MUSSA	JARDIM DO ROSARIO	4,50
SE-11-16-019	11	518	RUA ___ JOAQUIM DAVID	JUNQUEIRA	4,50
SE-11-16-019	12	605	RUA ___ PE. VITORIO ZANIM	JUNQUEIRA	4,50
SE-11-16-019	13	376	RUA ___ DAVID JOSE RIBEIRO	JARDIM DO ROSARIO	4,50
SE-11-16-019	2	561	RUA ___ MARIA JOSE FRANCO GOUVEIA	JARDIM DO ROSARIO	4,50
SE-11-16-019	6	414	RUA ___ JOAQUIM ANTONIO DE MORAES	JUNQUEIRA	4,50
SE-11-16-019	7	448	RUA ___ FARJALA MIGUEL JACOB	JARDIM DO ROSARIO	4,50
SE-11-16-020	3	376	RUA ___ DAVID JOSE RIBEIRO	JARDIM DO ROSARIO	4,50
SE-11-16-020	4	414	RUA ___ JOAQUIM ANTONIO DE MORAES	JUNQUEIRA	4,50
SE-11-16-020	5	553	RUA ___ MARIA DA CONCEICAO GOULART FURTADO	JARDIM DO ROSARIO	4,50
SE-11-16-020	7	554	RUA ___ MARIA DAVID	JUNQUEIRA	4,50
SE-11-16-020	8	518	RUA ___ JOAQUIM DAVID	JUNQUEIRA	4,50
SE-11-16-020	9	448	RUA ___ FARJALA MIGUEL JACOB	JARDIM DO ROSARIO	4,50
SE-12-01-003	1	625	RUA ___ PERNAMBUCO	UNIVERSITARIO	3,90
SE-12-01-003	2	74	AVN ___ DEP. DANIEL DE FREITAS BARROS	UNIVERSITARIO	6,00
SE-12-01-003	3	244	RUA ___ ALAGOAS	UNIVERSITARIO	3,90
SE-12-01-003	4	292	AVN ___ ATHAIDE QUIRINO RIBEIRO	UNIVERSITARIO	3,60
SE-12-01-004	1	625	RUA ___ PERNAMBUCO	UNIVERSITARIO	3,90
SE-12-01-004	2	74	AVN ___ DEP. DANIEL DE FREITAS BARROS	UNIVERSITARIO	6,00
SE-12-01-005	1	74	AVN ___ DEP. DANIEL DE FREITAS BARROS	UNIVERSITARIO	6,00
SE-12-01-005	2	332	RUA ___ CEARA		2,10
SE-12-01-006	1	332	RUA ___ CEARA	UNIVERSITARIO	2,10
SE-12-01-006	2	74	AVN ___ DEP. DANIEL DE FREITAS BARROS	UNIVERSITARIO	6,00
SE-12-01-006	7	674	RUA ___ SALIM BITTAR	UNIVERSITARIO	2,10
SE-12-01-007	1	25	AVN ___ 21	NOVO HORIZONTE	3,00
SE-12-01-007	2	371	RUA ___ DAS PALMEIRAS	NOVO HORIZONTE	4,50
SE-12-01-008	1	25	AVN ___ 21	NOVO HORIZONTE	4,50
SE-12-01-008	2	674	RUA ___ SALIM BITTAR	NOVO HORIZONTE	4,50
SE-12-01-008	3	371	RUA ___ DAS PALMEIRAS	NOVO HORIZONTE	4,50
SE-12-01-008	5	607	RUA ___ PALMEIRAS	NOVO HORIZONTE	4,50
SE-12-01-009	2	441	RUA ___ ESMERALDA	NOVO HORIZONTE	4,50
SE-12-01-009	4	25	AVN ___ 21	NOVO HORIZONTE	4,50
SE-12-01-009	5	674	RUA ___ SALIM BITTAR	NOVO HORIZONTE	4,50
SE-12-01-015	1	332	RUA ___ CEARA		3,00
SE-12-01-04A	2	401	RUA ___ RONDONIA	UNIVERSITARIO	3,00
SE-12-01-04A	3	625	RUA ___ PERNAMBUCO	UNIVERSITARIO	3,90
SE-12-01-04B	4	401	RUA ___ RONDONIA	UNIVERSITARIO	3,00
SE-12-01-04B	5	292	AVN ___ ATHAIDE QUIRINO RIBEIRO	UNIVERSITARIO	3,60
SE-12-01-04B	6	610	RUA ___ PARAIBA	UNIVERSITARIO	3,90
SE-12-01-04B	7	395	RUA ___ ACRE	UNIVERSITARIO	3,00
SE-12-01-09A	1	610	RUA ___ PARAIBA	UNIVERSITARIO	6,00
SE-12-01-09A	2	74	AVN ___ DEP. DANIEL DE FREITAS BARROS	UNIVERSITARIO	6,00
SE-12-01-09A	3	88	AVN ___ GERALDO ALVES TAVARES	UNIVERSITARIO	6,00
SE-12-01-09A	6	625	RUA ___ PERNAMBUCO	UNIVERSITARIO	6,00
SE-12-01-09B	4	610	RUA ___ PARAIBA	UNIVERSITARIO	6,00
SE-12-01-09B	5	332	RUA ___ CEARA	UNIVERSITARIO	6,00
SE-12-01-09B	6	88	AVN ___ GERALDO ALVES TAVARES	UNIVERSITARIO	6,00
SE-12-01-09C	2	674	RUA ___ SALIM BITTAR	UNIVERSITARIO	4,80
SE-12-01-09C	3	610	RUA ___ PARAIBA	UNIVERSITARIO	6,00
SE-12-01-09C	4	88	AVN ___ GERALDO ALVES TAVARES	UNIVERSITARIO	6,00
SE-12-01-09C	5	332	RUA ___ CEARA	UNIVERSITARIO	6,00
SE-12-05-002	1	178	PRC ___ LUIZ MARQUEZ	NOVO HORIZONTE	4,50
SE-12-05-002	4	65	AVN ___ BOA VISTA	NOVO HORIZONTE	4,50
SE-12-05-002	6	441	RUA ___ ESMERALDA	NOVO HORIZONTE	4,50
SE-12-05-002	8	27	AVN ___ 23	NOVO HORIZONTE	4,50
SE-12-05-002	9	25	AVN ___ 21	NOVO HORIZONTE	4,50



# PGV - Planta Genérica de Valores m<sup>2</sup> de Terrenos por face de quadra

InscrQuadra	Face	Cod. Logr.	Logradouro	Bairro	Valor do M <sup>2</sup>
SE-12-05-003	1	27	AVN ___ 23	CENTRO	4,50
SE-12-05-003	2	25	AVN ___ 21	NOVO HORIZONTE	4,50
SE-12-05-003	3	371	RUA ___ DAS PALMEIRAS	NOVO HORIZONTE	4,50
SE-12-05-003	9	441	RUA ___ ESMERALDA	NOVO HORIZONTE	4,50
SE-12-05-004	1	371	RUA ___ DAS PALMEIRAS	NOVO HORIZONTE	4,50
SE-12-05-004	2	309	RUA ___ BOTAFOGO	NOVO HORIZONTE	3,00
SE-12-05-004	3	27	AVN ___ 23	NOVO HORIZONTE	3,00
SE-12-05-004	5	746	RUA ___ JOSE GOUVEIA FRANCO	NOVO HORIZONTE	3,00
SE-12-05-004	7	25	AVN ___ 21	NOVO HORIZONTE	3,00
SE-12-05-004	9	607	RUA ___ PALMEIRAS	NOVO HORIZONTE	3,00
SE-12-05-005	2	29	AVN ___ 25	NOVO HORIZONTE	3,00
SE-12-05-005	3	607	RUA ___ PALMEIRAS	NOVO HORIZONTE	4,50
SE-12-05-005	4	371	RUA ___ DAS PALMEIRAS	NOVO HORIZONTE	4,50
SE-12-05-005	5	27	AVN ___ 23	NOVO HORIZONTE	3,00
SE-12-05-006	1	309	RUA ___ BOTAFOGO	NOVO HORIZONTE	1,50
SE-12-05-006	2	29	AVN ___ 25	NOVO HORIZONTE	3,00
SE-12-05-006	4	746	RUA ___ JOSE GOUVEIA FRANCO	NOVO HORIZONTE	3,00
SE-12-05-007	2	607	RUA ___ PALMEIRAS	NOVO HORIZONTE	3,00
SE-12-05-007	4	309	RUA ___ BOTAFOGO	NOVO HORIZONTE	1,50
SE-12-05-007	5	29	AVN ___ 25	NOVO HORIZONTE	3,00
SE-12-05-007	7	371	RUA ___ DAS PALMEIRAS	NOVO HORIZONTE	3,00
SE-12-05-008	1	441	RUA ___ ESMERALDA	NOVO HORIZONTE	3,00
SE-12-05-008	3	29	AVN ___ 25	NOVO HORIZONTE	4,50
SE-12-05-008	5	371	RUA ___ DAS PALMEIRAS	NOVO HORIZONTE	3,00
SE-12-05-009	3	65	AVN ___ BOA VISTA	NOVO HORIZONTE	3,00
SE-12-05-009	4	441	RUA ___ ESMERALDA	NOVO HORIZONTE	3,00
SE-12-05-009	5	29	AVN ___ 25	NOVO HORIZONTE	4,50
SE-12-05-010	1	483	RUA ___ GUARANI	NOVO HORIZONTE	3,00
SE-12-05-010	4	65	AVN ___ BOA VISTA	NOVO HORIZONTE	3,00
SE-12-05-010	5	29	AVN ___ 25	NOVO HORIZONTE	4,50
SE-12-05-011	3	29	AVN ___ 25	NOVO HORIZONTE	4,50
SE-12-05-011	6	363	RUA ___ DA MINEIRA	NOVO HORIZONTE	1,50
SE-12-05-011	7	483	RUA ___ GUARANI	NOVO HORIZONTE	3,00
SE-12-05-012	5	363	RUA ___ DA MINEIRA	NOVO HORIZONTE	4,50
SE-12-05-012	6	29	AVN ___ 25	NOVO HORIZONTE	4,50
SE-12-05-012	7	27	AVN ___ 23	NOVO HORIZONTE	4,50
SE-12-05-013	3	483	RUA ___ GUARANI	NOVO HORIZONTE	4,50
SE-12-05-013	4	27	AVN ___ 23	NOVO HORIZONTE	4,50
SE-12-05-013	5	674	RUA ___ SALIM BITTAR	NOVO HORIZONTE	4,50
SE-12-05-014	1	27	AVN ___ 23	NOVO HORIZONTE	4,50
SE-12-05-014	2	65	AVN ___ BOA VISTA	NOVO HORIZONTE	4,50
SE-12-05-014	3	674	RUA ___ SALIM BITTAR	NOVO HORIZONTE	4,50
SE-12-05-014	5	748	___ INTERIOR DA QUADRA	NOVO HORIZONTE	4,50
SE-12-05-014	6	483	RUA ___ GUARANI	NOVO HORIZONTE	4,50
SE-12-05-014	8	178	PRC __ LUIZ MARQUEZ	NOVO HORIZONTE	4,50
SE-12-05-015	1	27	AVN ___ 23	NOVO HORIZONTE	4,50
SE-12-05-015	3	441	RUA ___ ESMERALDA	NOVO HORIZONTE	4,50
SE-12-05-015	5	29	AVN ___ 25	NOVO HORIZONTE	4,50
SE-12-05-015	7	371	RUA ___ DAS PALMEIRAS	NOVO HORIZONTE	4,50
SE-12-05-016	1	178	PRC __ LUIZ MARQUEZ	NOVO HORIZONTE	4,50
SE-12-05-016	2	27	AVN ___ 23	NOVO HORIZONTE	4,50
SE-12-05-016	3	29	AVN ___ 25	NOVO HORIZONTE	4,50
SE-12-05-016	6	65	AVN ___ BOA VISTA	NOVO HORIZONTE	4,50
SE-12-05-017	2	178	PRC __ LUIZ MARQUEZ	NOVO HORIZONTE	4,50
SE-12-05-017	4	65	AVN ___ BOA VISTA	NOVO HORIZONTE	4,50
SE-12-05-017	5	29	AVN ___ 25	NOVO HORIZONTE	4,50
SE-12-05-017	6	27	AVN ___ 23	NOVO HORIZONTE	4,50
SE-12-06-012	1	295	RUA ___ AURELIANO GARCIA OLIVEIRA	SANTA EDWIGES	0,45
SE-12-09-001	1	508	RUA ___ PARA/CAMARGOS	CAMARGOS	2,10
SE-12-09-001	2	627	RUA ___ PIRACICABA	CAMARGOS	3,00
SE-12-09-001	3	92	AVN ___ GUANABARA/B.CAMARGOS	CAMARGOS	2,10
SE-12-09-001	5	332	RUA ___ CEARA	CAMARGOS	3,00





# PGV - Planta Genérica de Valores m<sup>2</sup> de Terrenos por face de quadra

InscrQuadra	Face	Cod. Logr.	Logradouro	Bairro	Valor do M <sup>2</sup>
SE-12-09-002	1	476	RUA ____ GERONCIO CHAVES	JARDIM DO ROSARIO	3,00
SE-12-09-002	3	236	RUA ____ ABDALA MUSSA	JARDIM DO ROSARIO	3,00
SE-12-09-002	4	342	RUA ____ CHICO MUNDOIA	JARDIM DO ROSARIO	2,10
SE-12-09-002	6	649	RUA ____ ROSA GUERRA	JARDIM DO ROSARIO	3,00
SE-12-09-002	7	627	RUA ____ PIRACICABA	CAMARGOS	3,00
SE-12-09-004	1	449	RUA ____ FATHALA BALLI	JARDIM DO ROSARIO	3,00
SE-12-09-004	2	476	RUA ____ GERONCIO CHAVES	JARDIM DO ROSARIO	3,00
SE-12-09-004	3	649	RUA ____ ROSA GUERRA	JARDIM DO ROSARIO	3,00
SE-12-09-004	4	376	RUA ____ DAVID JOSE RIBEIRO	JARDIM DO ROSARIO	3,00
SE-12-09-005	2	508	RUA ____ PARA/CAMARGOS	CAMARGOS	2,10
SE-12-09-006	1	627	RUA ____ PIRACICABA	CAMARGOS	2,10
SE-12-09-006	2	508	RUA ____ PARA/CAMARGOS	CAMARGOS	2,10
SE-12-09-007	1	799	RUA PARTICULAR RUAS 20 E 22 E RUA 33	NOVO HORIZONTE	1,50
SE-12-09-008	1	342	RUA ____ CHICO MUNDOIA	JARDIM DO ROSARIO	1,50
SE-12-12-010	1	81	AVN ____ DOS BOIADEIROS	SOL NASCENTE 02	3,00
SE-12-13-001	1	376	RUA ____ DAVID JOSE RIBEIRO	JARDIM DO ROSARIO	3,00
SE-12-13-001	2	649	RUA ____ ROSA GUERRA	JARDIM DO ROSARIO	3,00
SE-12-13-001	3	449	RUA ____ FATHALA BALLI	JARDIM DO ROSARIO	3,00
SE-12-13-001	5	414	RUA ____ JOAQUIM ANTONIO DE MORAES	JARDIM DO ROSARIO	3,00
SE-12-13-002	2	414	RUA ____ JOAQUIM ANTONIO DE MORAES	JARDIM DO ROSARIO	3,00
SE-12-13-002	4	376	RUA ____ DAVID JOSE RIBEIRO	JARDIM DO ROSARIO	3,00
SE-12-13-002	5	342	RUA ____ CHICO MUNDOIA	JARDIM DO ROSARIO	3,00
SE-12-13-002	6	649	RUA ____ ROSA GUERRA	JARDIM DO ROSARIO	3,00
SE-12-13-003	2	289	RUA ____ ARLINDO GABRIEL DOS SANTOS	JARDIM DO ROSARIO	3,00
SE-12-13-003	4	414	RUA ____ JOAQUIM ANTONIO DE MORAES	JARDIM DO ROSARIO	3,00
SE-12-13-003	5	342	RUA ____ CHICO MUNDOIA	JARDIM DO ROSARIO	3,00
SE-12-13-004	1	526	RUA ____ JOSE DA SILVA RAMOS	JUNQUEIRA	3,00
SE-12-13-004	10	595	RUA ____ OMEGA	JUNQUEIRA	3,00
SE-12-13-004	5	677	RUA ____ SANTA LUZIA	JUNQUEIRA	3,00
SE-12-13-004	6	289	RUA ____ ARLINDO GABRIEL DOS SANTOS	JARDIM DO ROSARIO	3,00
SE-12-13-004	7	414	RUA ____ JOAQUIM ANTONIO DE MORAES	JARDIM DO ROSARIO	1,50
SE-12-13-004	9	102	AVN ____ JOSE JOAO DIB	JARDIM DO ROSARIO	1,50
SE-12-13-005	1	595	RUA ____ OMEGA	JUNQUEIRA	1,50
SE-12-13-005	2	677	RUA ____ SANTA LUZIA	JUNQUEIRA	3,00
SE-12-13-005	3	143	AVN ____ TIRADENTES	JUNQUEIRA	2,10
SE-12-13-005	4	526	RUA ____ JOSE DA SILVA RAMOS	JUNQUEIRA	3,00
SE-12-13-006	1	526	RUA ____ JOSE DA SILVA RAMOS	JUNQUEIRA	3,00
SE-12-13-006	4	516	RUA ____ JOAQUIM ANTONIO DA SILVA	JUNQUEIRA	3,00
SE-12-13-006	5	414	RUA ____ JOAQUIM ANTONIO DE MORAES	JUNQUEIRA	3,00
SE-12-13-006	7	554	RUA ____ MARIA DAVID	JUNQUEIRA	4,50
SE-12-13-007	1	414	RUA ____ JOAQUIM ANTONIO DE MORAES	JUNQUEIRA	3,00
SE-12-13-007	6	526	RUA ____ JOSE DA SILVA RAMOS	JUNQUEIRA	3,00
SE-12-13-007	7	516	RUA ____ JOAQUIM ANTONIO DA SILVA	JUNQUEIRA	3,00
SE-12-13-007	8	76	RUA ____ NOSSA SENHORA DAS GRACAS	JUNQUEIRA	3,00
SE-12-13-008	1	414	RUA ____ JOAQUIM ANTONIO DE MORAES	JUNQUEIRA	3,00
SE-12-13-008	2	76	RUA ____ NOSSA SENHORA DAS GRACAS	JUNQUEIRA	3,00
SE-12-13-008	4	681	RUA ____ SAO LUIZ	JUNQUEIRA	3,00
SE-12-13-008	7	526	RUA ____ JOSE DA SILVA RAMOS	JUNQUEIRA	3,00
SE-12-13-009	1	681	RUA ____ SAO LUIZ	JUNQUEIRA	3,00
SE-12-13-009	2	526	RUA ____ JOSE DA SILVA RAMOS	JUNQUEIRA	3,00
SE-12-13-009	7	414	RUA ____ JOAQUIM ANTONIO DE MORAES	JUNQUEIRA	3,00
SE-12-13-009	8	677	RUA ____ SANTA LUZIA	JUNQUEIRA	3,00
SE-12-13-009	9	289	RUA ____ ARLINDO GABRIEL DOS SANTOS	JARDIM DO ROSARIO	3,00
SE-12-13-010	1	414	RUA ____ JOAQUIM ANTONIO DE MORAES	JUNQUEIRA	3,00
SE-12-13-010	2	289	RUA ____ ARLINDO GABRIEL DOS SANTOS	JARDIM DO ROSARIO	3,00
SE-12-14-001	1	721	RUA ____ ZULMIRA ALVES MACHADO	SANTA EDWIGES	0,30
SE-12-15-001	1	779	FAZ ____ VALE DA BONANCA	ZONA RURAL	0,30
SE-21-01-001	2	581	RUA ____ 39	SETOR SUL	9,00
SE-21-01-001	3	207	RUA ____ 16	SETOR SUL	9,00
SE-21-01-001	6	458	AVN ____ 41	ELANDIA	4,20
SE-21-01-001	7	222	RUA ____ 41	SETOR SUL	9,00
SE-21-01-002	10	207	RUA ____ 16	SETOR SUL	9,00



# PGV - Planta Genérica de Valores m<sup>2</sup> de Terrenos por face de quadra

InscrQuadra	Face	Cod. Logr.	Logradouro	Bairro	Valor do M <sup>2</sup>
SE-21-01-002	2	222	RUA ___ 41	SETOR SUL	9,00
SE-21-01-002	3	168	AVN ___ 18	SETOR SUL	9,00
SE-21-01-002	5	210	RUA ___ 18	SETOR SUL	30,00
SE-21-01-002	6	224	RUA ___ 43	SETOR SUL	4,50
SE-21-01-003	1	706	RUA ___ TOMAZ GONZAGA	INDEPENDENCIA	12,00
SE-21-01-003	2	112	AVN ___ MINAS GERAIS	INDEPENDENCIA	16,50
SE-21-01-003	3	131	AVN ___ REDENCAO	INDEPENDENCIA	7,50
SE-21-01-003	5	297	RUA ___ AUSTEN DRUMMOND SANTOS	INDEPENDENCIA	12,00
SE-21-01-004	1	282	RUA ___ 20/ELANDIA	ELANDIA	7,50
SE-21-01-004	3	44	AVN ___ 43	INDEPENDENCIA	7,50
SE-21-01-004	5	224	RUA ___ 43	ELANDIA	7,50
SE-21-01-004	6	131	AVN ___ REDENCAO	INDEPENDENCIA	7,50
SE-21-01-004	8	112	AVN ___ MINAS GERAIS	ELANDIA	7,50
SE-21-01-004	9	222	RUA ___ 41	SETOR SUL	7,50
SE-21-01-005	1	44	AVN ___ 43	ELANDIA	7,50
SE-21-01-005	3	45	AVN ___ 45	ELANDIA	7,50
SE-21-01-005	5	282	RUA ___ 20/ELANDIA	ELANDIA	7,50
SE-21-01-006	1	45	AVN ___ 45	ELANDIA	7,50
SE-21-01-006	2	468	AVN ___ 47/ELANDIA	ELANDIA	7,50
SE-21-01-006	3	131	AVN ___ REDENCAO	INDEPENDENCIA	7,50
SE-21-01-007	1	226	RUA ___ 47	ELANDIA	7,50
SE-21-01-007	2	47	AVN ___ 49	ELANDIA	7,50
SE-21-01-007	3	131	AVN ___ REDENCAO	ELANDIA	7,50
SE-21-01-007	4	468	AVN ___ 47/ELANDIA	ELANDIA	7,50
SE-21-01-008	1	47	AVN ___ 49	ELANDIA	7,50
SE-21-01-008	3	48	RUA ___ 51	ELANDIA	7,50
SE-21-01-009	1	282	RUA ___ 20/ELANDIA	ELANDIA	7,50
SE-21-01-009	3	48	RUA ___ 51	ELANDIA	7,50
SE-21-01-010	1	47	AVN ___ 49	ELANDIA	7,50
SE-21-01-010	2	48	RUA ___ 51	ELANDIA	7,50
SE-21-01-010	3	193	RUA ___ 1	ELANDIA	7,50
SE-21-01-010	5	227	AVN ___ 51	ELANDIA	7,50
SE-21-01-011	1	48	RUA ___ 51	ELANDIA	4,50
SE-21-01-011	2	47	AVN ___ 49	ELANDIA	4,50
SE-21-01-012	1	48	RUA ___ 51	ELANDIA	4,50
SE-21-01-012	3	47	AVN ___ 49	ELANDIA	4,50
SE-21-01-013	2	557	RUA ___ 12/SANTA MARIA	ELANDIA	1,50
SE-21-01-013	3	48	RUA ___ 51	ELANDIA	1,50
SE-21-01-013	4	112	AVN ___ MINAS GERAIS	ELANDIA	1,50
SE-21-01-013	5	47	AVN ___ 49	ELANDIA	1,50
SE-21-01-013	6	89	RUA ___ 1	SANTA MARIA	1,50
SE-21-01-014	1	205	RUA ___ 14	ELANDIA	4,50
SE-21-01-014	2	112	AVN ___ MINAS GERAIS	ELANDIA	4,50
SE-21-01-015	4	224	RUA ___ 43	SETOR SUL	4,50
SE-21-01-015	5	557	RUA ___ 12/SANTA MARIA	SETOR SUL	9,00
SE-21-01-015	6	46	RUA ___ 12A/SETOR SUL	SETOR SUL	4,50
SE-21-01-015	7	202	RUA ___ 12	CENTRO	4,50
SE-21-01-015	9	225	RUA ___ 45	SETOR SUL	4,50
SE-21-01-016	1	207	RUA ___ 16	SETOR SUL	9,00
SE-21-01-016	2	222	RUA ___ 41	SETOR SUL	9,00
SE-21-01-016	4	202	RUA ___ 12	SETOR SUL	9,00
SE-21-01-016	8	224	RUA ___ 43	SETOR SUL	4,50
SE-21-01-017	1	224	RUA ___ 43	SETOR SUL	4,50
SE-21-01-018	1	112	AVN ___ MINAS GERAIS	ELANDIA	7,50
SE-21-01-018	2	44	AVN ___ 43	ELANDIA	7,50
SE-21-01-019	1	44	AVN ___ 43	ELANDIA	7,50
SE-21-01-019	2	45	AVN ___ 45	ELANDIA	7,50
SE-21-01-020	1	282	RUA ___ 20/ELANDIA	ELANDIA	7,50
SE-21-01-020	4	45	AVN ___ 45	ELANDIA	7,50
SE-21-01-020	5	468	AVN ___ 47/ELANDIA	ELANDIA	7,50
SE-21-01-021	3	47	AVN ___ 49	ELANDIA	7,50
SE-21-01-021	4	468	AVN ___ 47/ELANDIA	ELANDIA	7,50



# PGV - Planta Genérica de Valores m<sup>2</sup> de Terrenos por face de quadra

InscrQuadra	Face	Cod. Logr.	Logradouro	Bairro	Valor do M <sup>2</sup>
SE-21-01-022	1	468	AVN ___ 47/ELANDIA	ELANDIA	4,50
SE-21-01-022	4	47	AVN ___ 49	ELANDIA	4,50
SE-21-01-023	1	47	AVN ___ 49	ELANDIA	4,50
SE-21-01-023	2	468	AVN ___ 47/ELANDIA	ELANDIA	4,50
SE-21-01-024	1	112	AVN ___ MINAS GERAIS	CENTRO	4,50
SE-21-01-024	2	468	AVN ___ 47/ELANDIA	ELANDIA	4,50
SE-21-01-025	2	45	AVN ___ 45	ELANDIA	4,50
SE-21-01-026	3	112	AVN ___ MINAS GERAIS	ELANDIA	4,50
SE-21-01-026	4	45	AVN ___ 45	ELANDIA	4,50
SE-21-01-026	6	468	AVN ___ 47/ELANDIA	ELANDIA	4,50
SE-21-01-08A	2	131	AVN ___ REDENCAO	INDEPENDENCIA	7,50
SE-21-01-08A	3	468	AVN ___ 47/ELANDIA	ELANDIA	3,00
SE-21-01-15A	1	224	RUA ___ 43	SETOR SUL	4,50
SE-21-01-15A	4	225	RUA ___ 45	SETOR SUL	4,50
SE-21-01-15A	6	46	RUA ___ 12A/SETOR SUL	SETOR SUL	4,50
SE-21-01-15B	4	46	RUA ___ 12A/SETOR SUL	SETOR SUL	4,50
SE-21-01-15B	5	207	RUA ___ 16	SETOR SUL	9,00
SE-21-01-15B	7	723	TVA ___ 45A	SETOR SUL	4,50
SE-21-01-15B	8	225	RUA ___ 45	SETOR SUL	4,50
SE-21-01-15C	3	723	TVA ___ 45A	SETOR SUL	4,50
SE-21-01-15C	4	112	AVN ___ MINAS GERAIS	SETOR SUL	4,50
SE-21-01-15C	6	46	RUA ___ 12A/SETOR SUL	SETOR SUL	4,50
SE-21-01-15D	10	112	AVN ___ MINAS GERAIS	SETOR SUL	3,00
SE-21-01-15D	2	225	RUA ___ 45	SETOR SUL	4,50
SE-21-01-15D	4	202	RUA ___ 12	SETOR SUL	9,00
SE-21-01-15D	5	46	RUA ___ 12A/SETOR SUL	SETOR SUL	4,50
SE-21-02-001	1	297	RUA ___ AUSTEN DRUMMOND SANTOS	INDEPENDENCIA	12,00
SE-21-02-001	4	416	RUA ___ DR. LUIZ LATERZA	INDEPENDENCIA	15,00
SE-21-02-001	5	112	AVN ___ MINAS GERAIS	INDEPENDENCIA	16,50
SE-21-02-002	1	112	AVN ___ MINAS GERAIS	INDEPENDENCIA	16,50
SE-21-02-002	2	416	RUA ___ DR. LUIZ LATERZA	INDEPENDENCIA	15,00
SE-21-02-002	3	624	RUA ___ PEPINO LATERZA	INDEPENDENCIA	16,50
SE-21-02-002	6	706	RUA ___ TOMAZ GONZAGA	INDEPENDENCIA	16,50
SE-21-02-003	1	452	RUA ___ FAUSTO PROSPERO	INDEPENDENCIA	16,50
SE-21-02-003	3	706	RUA ___ TOMAZ GONZAGA	INDEPENDENCIA	16,50
SE-21-02-003	4	624	RUA ___ PEPINO LATERZA	INDEPENDENCIA	16,50
SE-21-02-003	6	112	AVN ___ MINAS GERAIS	INDEPENDENCIA	16,50
SE-21-02-004	2	524	RUA ___ JOSE CARLOS DE ASSIS	JUNQUEIRA	9,00
SE-21-02-004	3	290	RUA ___ ARMANDO FRATARI	JUNQUEIRA	9,00
SE-21-02-004	4	396	RUA ___ DOMINGOS JOSE FRANCO	JUNQUEIRA	9,00
SE-21-02-004	5	80	AVN ___ D. ALEXANDRE	JUNQUEIRA	9,00
SE-21-02-004	6	84	RUA ___ DR. SAUL DE CARVALHO/INDEPENDENCIA	CARVALHO	16,50
SE-21-02-005	3	452	RUA ___ FAUSTO PROSPERO	INDEPENDENCIA	16,50
SE-21-02-005	5	345	RUA ___ CLAUDIO MANUEL DA COSTA	INDEPENDENCIA	16,50
SE-21-02-005	6	84	RUA ___ DR. SAUL DE CARVALHO/INDEPENDENCIA	CARVALHO	16,50
SE-21-02-005	7	524	RUA ___ JOSE CARLOS DE ASSIS	CARVALHO	12,00
SE-21-02-006	1	345	RUA ___ CLAUDIO MANUEL DA COSTA	INDEPENDENCIA	9,00
SE-21-02-006	3	270	RUA ___ ANTONIO AUGUSTO DE MELO	INDEPENDENCIA	6,00
SE-21-02-006	4	84	RUA ___ DR. SAUL DE CARVALHO/INDEPENDENCIA	CENTRO	16,50
SE-21-02-006	5	143	AVN ___ TIRADENTES	JUNQUEIRA	6,00
SE-21-02-007	2	143	AVN ___ TIRADENTES	INDEPENDENCIA	16,50
SE-21-02-007	4	345	RUA ___ CLAUDIO MANUEL DA COSTA	INDEPENDENCIA	16,50
SE-21-02-007	5	452	RUA ___ FAUSTO PROSPERO	INDEPENDENCIA	16,50
SE-21-02-007	6	84	RUA ___ DR. SAUL DE CARVALHO/INDEPENDENCIA	INDEPENDENCIA	16,50
SE-21-02-008	2	452	RUA ___ FAUSTO PROSPERO	INDEPENDENCIA	16,50
SE-21-02-008	3	143	AVN ___ TIRADENTES	INDEPENDENCIA	16,50
SE-21-02-008	4	624	RUA ___ PEPINO LATERZA	INDEPENDENCIA	16,50
SE-21-02-008	6	345	RUA ___ CLAUDIO MANUEL DA COSTA	INDEPENDENCIA	16,50
SE-21-02-009	1	624	RUA ___ PEPINO LATERZA	INDEPENDENCIA	16,50
SE-21-02-009	2	143	AVN ___ TIRADENTES	INDEPENDENCIA	15,00
SE-21-02-009	4	416	RUA ___ DR. LUIZ LATERZA	INDEPENDENCIA	15,00
SE-21-02-009	6	345	RUA ___ CLAUDIO MANUEL DA COSTA	INDEPENDENCIA	16,50



## PGV - Planta Genérica de Valores m<sup>2</sup> de Terrenos por face de quadra

InscrQuadra	Face	Cod. Logr.	Logradouro	Bairro	Valor do M <sup>2</sup>
SE-21-02-010	1	297	RUA ___ AUSTEN DRUMMOND SANTOS	INDEPENDENCIA	12,00
SE-21-02-010	2	416	RUA ___ DR. LUIZ LATERZA	INDEPENDENCIA	15,00
SE-21-02-010	3	143	AVN ___ TIRADENTES	INDEPENDENCIA	15,00
SE-21-02-010	5	345	RUA ___ CLAUDIO MANUEL DA COSTA	INDEPENDENCIA	15,00
SE-21-02-011	2	297	RUA ___ AUSTEN DRUMMOND SANTOS	INDEPENDENCIA	12,00
SE-21-02-011	3	131	AVN ___ REDENCAO	INDEPENDENCIA	7,50
SE-21-02-011	4	345	RUA ___ CLAUDIO MANUEL DA COSTA	INDEPENDENCIA	12,00
SE-21-02-011	5	143	AVN ___ TIRADENTES	INDEPENDENCIA	12,00
SE-21-02-012	1	345	RUA ___ CLAUDIO MANUEL DA COSTA	INDEPENDENCIA	12,00
SE-21-02-012	2	706	RUA ___ TOMAZ GONZAGA	INDEPENDENCIA	12,00
SE-21-02-012	5	131	AVN ___ REDENCAO	INDEPENDENCIA	7,50
SE-21-02-012	7	297	RUA ___ AUSTEN DRUMMOND SANTOS	INDEPENDENCIA	12,00
SE-21-02-013	1	297	RUA ___ AUSTEN DRUMMOND SANTOS	INDEPENDENCIA	12,00
SE-21-02-013	2	416	RUA ___ DR. LUIZ LATERZA	INDEPENDENCIA	15,00
SE-21-02-013	5	706	RUA ___ TOMAZ GONZAGA	INDEPENDENCIA	12,00
SE-21-02-013	7	345	RUA ___ CLAUDIO MANUEL DA COSTA	INDEPENDENCIA	15,00
SE-21-02-014	1	416	RUA ___ DR. LUIZ LATERZA	INDEPENDENCIA	15,00
SE-21-02-014	2	624	RUA ___ PEPINO LATERZA	INDEPENDENCIA	16,50
SE-21-02-014	6	706	RUA ___ TOMAZ GONZAGA	INDEPENDENCIA	16,50
SE-21-02-015	1	706	RUA ___ TOMAZ GONZAGA	INDEPENDENCIA	16,50
SE-21-02-015	2	452	RUA ___ FAUSTO PROSPERO	INDEPENDENCIA	16,50
SE-21-02-015	3	345	RUA ___ CLAUDIO MANUEL DA COSTA	INDEPENDENCIA	16,50
SE-21-02-015	4	624	RUA ___ PEPINO LATERZA	INDEPENDENCIA	16,50
SE-21-02-05A	4	270	RUA ___ ANTONIO AUGUSTO DE MELO	INDEPENDENCIA	9,00
SE-21-02-05A	5	345	RUA ___ CLAUDIO MANUEL DA COSTA	INDEPENDENCIA	9,00
SE-21-02-05A	6	84	RUA ___ DR. SAUL DE CARVALHO/INDEPENDENCIA	INDEPENDENCIA	16,50
SE-21-03-001	1	80	AVN ___ D. ALEXANDRE	JUNQUEIRA	9,00
SE-21-03-001	3	396	RUA ___ DOMINGOS JOSE FRANCO	JUNQUEIRA	9,00
SE-21-03-001	4	290	RUA ___ ARMANDO FRATARI	JUNQUEIRA	9,00
SE-21-03-002	4	345	RUA ___ CLAUDIO MANUEL DA COSTA	INDEPENDENCIA	6,00
SE-21-03-002	6	339	RUA ___ CELSO ABRAO	INDEPENDENCIA	9,00
SE-21-03-002	7	58	AVN ___ ANCHIETA	JUNQUEIRA	6,00
SE-21-03-002	8	121	AVN ___ OTAVIANO VIDIGAL	INDEPENDENCIA	6,00
SE-21-03-003	1	634	RUA ___ PROF. FRANCISCO LORENA	JUNQUEIRA	6,00
SE-21-03-003	2	121	AVN ___ OTAVIANO VIDIGAL	INDEPENDENCIA	6,00
SE-21-03-003	3	290	RUA ___ ARMANDO FRATARI	JUNQUEIRA	9,00
SE-21-03-003	4	58	AVN ___ ANCHIETA	JUNQUEIRA	6,00
SE-21-03-003	5	345	RUA ___ CLAUDIO MANUEL DA COSTA	INDEPENDENCIA	6,00
SE-21-03-004	2	634	RUA ___ PROF. FRANCISCO LORENA	JUNQUEIRA	6,00
SE-21-03-004	3	526	RUA ___ JOSE DA SILVA RAMOS	JUNQUEIRA	6,00
SE-21-03-004	6	414	RUA ___ JOAQUIM ANTONIO DE MORAES	JUNQUEIRA	6,00
SE-21-03-004	7	548	RUA ___ MANOEL ALVES VILELA	JUNQUEIRA	6,00
SE-21-03-005	2	414	RUA ___ JOAQUIM ANTONIO DE MORAES	JUNQUEIRA	6,00
SE-21-03-005	3	526	RUA ___ JOSE DA SILVA RAMOS	JUNQUEIRA	6,00
SE-21-03-005	4	548	RUA ___ MANOEL ALVES VILELA	JUNQUEIRA	6,00
SE-21-03-005	8	425	RUA ___ DR. JUQUINHA VILELA	JUNQUEIRA	6,00
SE-21-03-006	3	94	AVN ___ HELENA ROSA DE MORAIS	JUNQUEIRA	6,00
SE-21-03-006	4	425	RUA ___ DR. JUQUINHA VILELA	JUNQUEIRA	6,00
SE-21-03-006	6	526	RUA ___ JOSE DA SILVA RAMOS	JUNQUEIRA	6,00
SE-21-03-007	3	526	RUA ___ JOSE DA SILVA RAMOS	JUNQUEIRA	6,00
SE-21-03-007	4	143	AVN ___ TIRADENTES	INDEPENDENCIA	4,50
SE-21-03-007	5	570	RUA ___ MEXICO	INDEPENDENCIA	4,50
SE-21-03-007	6	138	AVN ___ SAO PAULO	INDEPENDENCIA	4,50
SE-21-03-007	7	682	RUA ___ SAO PAULO	INDEPENDENCIA	4,50
SE-21-03-008	1	143	AVN ___ TIRADENTES	INDEPENDENCIA	4,50
SE-21-03-008	2	258	RUA ___ ALVARENGA PEIXOTO	INDEPENDENCIA	4,50
SE-21-03-008	4	540	RUA ___ LIBANO	INDEPENDENCIA	4,50
SE-21-03-008	7	570	RUA ___ MEXICO	INDEPENDENCIA	4,50
SE-21-03-009	2	258	RUA ___ ALVARENGA PEIXOTO	INDEPENDENCIA	4,50
SE-21-03-009	4	143	AVN ___ TIRADENTES	INDEPENDENCIA	4,50
SE-21-03-009	5	540	RUA ___ LIBANO	INDEPENDENCIA	4,50
SE-21-03-009	6	299	RUA ___ AZARIAS CANDIDO DE FREITAS	INDEPENDENCIA	6,00



# PGV - Planta Genérica de Valores m<sup>2</sup> de Terrenos por face de quadra

InscrQuadra	Face	Cod. Logr.	Logradouro	Bairro	Valor do M <sup>2</sup>
SE-21-03-010	1	258	RUA ___ ALVARENGA PEIXOTO	INDEPENDENCIA	6,00
SE-21-03-010	3	299	RUA ___ AZARIAS CANDIDO DE FREITAS	INDEPENDENCIA	6,00
SE-21-03-010	4	177	PRC ___ D. PEDRO I	INDEPENDENCIA	6,00
SE-21-03-010	5	121	AVN ___ OTAVIANO VIDIGAL	INDEPENDENCIA	6,00
SE-21-03-011	3	339	RUA ___ CELSO ABRAO	INDEPENDENCIA	6,00
SE-21-03-011	4	258	RUA ___ ALVARENGA PEIXOTO	INDEPENDENCIA	6,00
SE-21-03-011	5	121	AVN ___ OTAVIANO VIDIGAL	INDEPENDENCIA	6,00
SE-21-03-011	6	177	PRC ___ D. PEDRO I	INDEPENDENCIA	6,00
SE-21-03-012	1	440	RUA ___ EPAMINONDAS LEITE OLIVEIRA	INDEPENDENCIA	6,00
SE-21-03-012	2	258	RUA ___ ALVARENGA PEIXOTO	INDEPENDENCIA	6,00
SE-21-03-012	4	143	AVN ___ TIRADENTES	INDEPENDENCIA	6,00
SE-21-03-012	6	339	RUA ___ CELSO ABRAO	INDEPENDENCIA	6,00
SE-21-03-013	2	270	RUA ___ ANTONIO AUGUSTO DE MELO	INDEPENDENCIA	6,00
SE-21-03-013	3	143	AVN ___ TIRADENTES	INDEPENDENCIA	6,00
SE-21-03-013	4	158	RUA ___ BELARMINO VILELA JUNQUEIRA	INDEPENDENCIA	6,00
SE-21-03-013	5	258	RUA ___ ALVARENGA PEIXOTO	INDEPENDENCIA	6,00
SE-21-03-013	6	440	RUA ___ EPAMINONDAS LEITE OLIVEIRA	INDEPENDENCIA	6,60
SE-21-03-014	2	440	RUA ___ EPAMINONDAS LEITE OLIVEIRA	INDEPENDENCIA	6,00
SE-21-03-014	3	143	AVN ___ TIRADENTES	INDEPENDENCIA	6,00
SE-21-03-014	4	270	RUA ___ ANTONIO AUGUSTO DE MELO	INDEPENDENCIA	6,00
SE-21-03-014	5	345	RUA ___ CLAUDIO MANUEL DA COSTA	INDEPENDENCIA	9,00
SE-21-03-015	1	270	RUA ___ ANTONIO AUGUSTO DE MELO	INDEPENDENCIA	9,00
SE-21-03-015	2	440	RUA ___ EPAMINONDAS LEITE OLIVEIRA	INDEPENDENCIA	9,00
SE-21-03-015	3	290	RUA ___ ARMANDO FRATARI	INDEPENDENCIA	9,00
SE-21-03-015	4	345	RUA ___ CLAUDIO MANUEL DA COSTA	INDEPENDENCIA	9,00
SE-21-03-016	1	345	RUA ___ CLAUDIO MANUEL DA COSTA	INDEPENDENCIA	6,00
SE-21-03-016	2	339	RUA ___ CELSO ABRAO	INDEPENDENCIA	9,00
SE-21-03-016	4	440	RUA ___ EPAMINONDAS LEITE OLIVEIRA	INDEPENDENCIA	9,00
SE-21-03-017	1	339	RUA ___ CELSO ABRAO	INDEPENDENCIA	6,00
SE-21-03-017	2	121	AVN ___ OTAVIANO VIDIGAL	INDEPENDENCIA	6,00
SE-21-03-017	4	177	PRC ___ D. PEDRO I	INDEPENDENCIA	6,00
SE-21-03-017	5	345	RUA ___ CLAUDIO MANUEL DA COSTA	INDEPENDENCIA	6,00
SE-21-03-018	1	121	AVN ___ OTAVIANO VIDIGAL	INDEPENDENCIA	6,00
SE-21-03-018	2	299	RUA ___ AZARIAS CANDIDO DE FREITAS	INDEPENDENCIA	6,00
SE-21-03-018	3	177	PRC ___ D. PEDRO I	INDEPENDENCIA	6,00
SE-21-03-018	4	345	RUA ___ CLAUDIO MANUEL DA COSTA	INDEPENDENCIA	6,00
SE-21-03-019	1	345	RUA ___ CLAUDIO MANUEL DA COSTA	INDEPENDENCIA	6,00
SE-21-03-019	2	540	RUA ___ LIBANO	INDEPENDENCIA	4,50
SE-21-03-019	3	143	AVN ___ TIRADENTES	INDEPENDENCIA	4,50
SE-21-03-019	6	526	RUA ___ JOSE DA SILVA RAMOS	JUNQUEIRA	6,00
SE-21-03-019	7	299	RUA ___ AZARIAS CANDIDO DE FREITAS	INDEPENDENCIA	6,00
SE-21-03-020	1	570	RUA ___ MEXICO	INDEPENDENCIA	4,50
SE-21-03-020	2	540	RUA ___ LIBANO	INDEPENDENCIA	4,50
SE-21-03-020	3	526	RUA ___ JOSE DA SILVA RAMOS	JUNQUEIRA	6,00
SE-21-03-020	6	143	AVN ___ TIRADENTES	INDEPENDENCIA	4,50
SE-21-03-020	7	425	RUA ___ DR. JUQUINHA VILELA	JUNQUEIRA	4,50
SE-21-03-022	1	143	AVN ___ TIRADENTES	INDEPENDENCIA	6,00
SE-21-03-022	2	339	RUA ___ CELSO ABRAO	INDEPENDENCIA	6,00
SE-21-03-022	6	440	RUA ___ EPAMINONDAS LEITE OLIVEIRA	INDEPENDENCIA	6,00
SE-21-03-022	7	345	RUA ___ CLAUDIO MANUEL DA COSTA	INDEPENDENCIA	6,00
SE-21-04-001	1	94	AVN ___ HELENA ROSA DE MORAIS	JUNQUEIRA	6,00
SE-21-04-001	2	414	RUA ___ JOAQUIM ANTONIO DE MORAES	JUNQUEIRA	6,00
SE-21-04-001	4	680	RUA ___ SAO JUDAS TADEU	JUNQUEIRA	6,00
SE-21-04-001	6	526	RUA ___ JOSE DA SILVA RAMOS	JUNQUEIRA	6,00
SE-21-04-002	2	526	RUA ___ JOSE DA SILVA RAMOS	JUNQUEIRA	4,50
SE-21-04-002	3	602	RUA ___ PE. ANTONIO DIAS	JUNQUEIRA	3,60
SE-21-04-002	4	605	RUA ___ PE. VITORIO ZANIM	JUNQUEIRA	3,60
SE-21-04-003	2	605	RUA ___ PE. VITORIO ZANIM	JUNQUEIRA	3,60
SE-21-04-003	3	518	RUA ___ JOAQUIM DAVID	JUNQUEIRA	3,60
SE-21-04-003	5	602	RUA ___ PE. ANTONIO DIAS	JUNQUEIRA	4,50
SE-21-04-003	6	526	RUA ___ JOSE DA SILVA RAMOS	JUNQUEIRA	4,50
SE-21-04-004	1	143	AVN ___ TIRADENTES	BRASIL	3,60



# PGV - Planta Genérica de Valores m<sup>2</sup> de Terrenos por face de quadra

InscrQuadra	Face	Cod. Logr.	Logradouro	Bairro	Valor do M <sup>2</sup>
SE-21-04-004	2	588	AVN ___ FLORIANO PEIXOTO	BRASIL	3,60
SE-21-04-004	3	271	RUA ___ URUGUAI	BRASIL	3,60
SE-21-04-004	4	148	AVN ___ VENEZA	BRASIL	3,60
SE-21-04-005	2	588	AVN ___ FLORIANO PEIXOTO	BRASIL	3,60
SE-21-04-005	3	699	RUA ___ SUICA	BRASIL	3,60
SE-21-04-005	5	633	RUA ___ JOSE MARTINS DOS SANTOS	BRASIL	3,60
SE-21-04-005	6	271	RUA ___ URUGUAI	BRASIL	3,60
SE-21-04-006	2	259	RUA ___ ALVARES MACIEL	BRASIL	3,60
SE-21-04-006	3	699	RUA ___ SUICA	BRASIL	3,60
SE-21-04-006	4	588	AVN ___ FLORIANO PEIXOTO	BRASIL	3,60
SE-21-04-007	1	699	RUA ___ SUICA	BRASIL	3,60
SE-21-04-007	2	646	RUA ___ RODESIA	BRASIL	3,60
SE-21-04-008	1	588	AVN ___ FLORIANO PEIXOTO	BRASIL	3,60
SE-21-04-008	2	609	RUA ___ PARAGUAI	BRASIL	4,50
SE-21-04-008	3	259	RUA ___ ALVARES MACIEL	BRASIL	3,60
SE-21-04-008	6	646	RUA ___ RODESIA	BRASIL	3,60
SE-21-04-009	12	258	RUA ___ ALVARENGA PEIXOTO	INDEPENDENCIA	4,50
SE-21-04-009	2	682	RUA ___ SAO PAULO	INDEPENDENCIA	4,50
SE-21-04-009	3	138	AVN ___ SAO PAULO	INDEPENDENCIA	4,50
SE-21-04-009	4	143	AVN ___ TIRADENTES	INDEPENDENCIA	4,50
SE-21-04-009	8	585	RUA ___ NICARAGUA	INDEPENDENCIA	4,50
SE-21-04-010	3	570	RUA ___ MEXICO	INDEPENDENCIA	4,50
SE-21-04-010	4	143	AVN ___ TIRADENTES	INDEPENDENCIA	4,50
SE-21-04-010	5	138	AVN ___ SAO PAULO	INDEPENDENCIA	4,50
SE-21-04-010	6	258	RUA ___ ALVARENGA PEIXOTO	INDEPENDENCIA	4,50
SE-21-04-011	1	138	AVN ___ SAO PAULO	INDEPENDENCIA	4,50
SE-21-04-011	2	526	RUA ___ JOSE DA SILVA RAMOS	JUNQUEIRA	6,00
SE-21-04-011	3	143	AVN ___ TIRADENTES	INDEPENDENCIA	4,50
SE-21-04-011	4	94	AVN ___ HELENA ROSA DE MORAIS	JUNQUEIRA	4,50
SE-21-04-011	8	680	RUA ___ SAO JUDAS TADEU	JUNQUEIRA	4,50
SE-21-04-011	9	585	RUA ___ NICARAGUA	INDEPENDENCIA	4,50
SE-21-04-012	2	680	RUA ___ SAO JUDAS TADEU	JUNQUEIRA	4,50
SE-21-04-012	3	585	RUA ___ NICARAGUA	BRASIL	4,50
SE-21-04-012	5	143	AVN ___ TIRADENTES	BRASIL	4,50
SE-21-04-012	6	526	RUA ___ JOSE DA SILVA RAMOS	JUNQUEIRA	6,00
SE-21-04-012	8	360	RUA ___ DEP. DANIEL DE CARVALHO	JUNQUEIRA	4,50
SE-21-04-013	1	143	AVN ___ TIRADENTES	BRASIL	4,50
SE-21-04-013	3	526	RUA ___ JOSE DA SILVA RAMOS	JUNQUEIRA	4,50
SE-21-04-013	5	609	RUA ___ PARAGUAI	BRASIL	4,50
SE-21-04-013	6	360	RUA ___ DEP. DANIEL DE CARVALHO	JUNQUEIRA	4,50
SE-21-04-013	7	288	RUA ___ ARISTIDES JUNQUEIRA	JUNQUEIRA	4,50
SE-21-04-014	2	526	RUA ___ JOSE DA SILVA RAMOS	JUNQUEIRA	4,50
SE-21-04-014	5	143	AVN ___ TIRADENTES	BRASIL	3,60
SE-21-04-014	6	288	RUA ___ ARISTIDES JUNQUEIRA	JUNQUEIRA	3,60
SE-21-04-014	7	602	RUA ___ PE. ANTONIO DIAS	JUNQUEIRA	3,60
SE-21-04-015	2	143	AVN ___ TIRADENTES	BRASIL	3,60
SE-21-04-015	3	699	RUA ___ SUICA	BRASIL	3,60
SE-21-04-015	6	633	RUA ___ JOSE MARTINS DOS SANTOS	BRASIL	3,60
SE-21-04-015	8	271	RUA ___ URUGUAI	BRASIL	3,60
SE-21-04-016	2	143	AVN ___ TIRADENTES	BRASIL	3,60
SE-21-04-016	3	699	RUA ___ SUICA	BRASIL	3,60
SE-21-04-016	5	588	AVN ___ FLORIANO PEIXOTO	BRASIL	3,60
SE-21-04-016	7	646	RUA ___ RODESIA	BRASIL	3,60
SE-21-04-017	2	646	RUA ___ RODESIA	BRASIL	3,60
SE-21-04-017	4	609	RUA ___ PARAGUAI	BRASIL	4,50
SE-21-04-017	6	143	AVN ___ TIRADENTES	BRASIL	3,60
SE-21-04-017	7	588	AVN ___ FLORIANO PEIXOTO	BRASIL	3,60
SE-21-04-018	1	143	AVN ___ TIRADENTES	BRASIL	4,50
SE-21-04-018	3	588	AVN ___ FLORIANO PEIXOTO	BRASIL	4,50
SE-21-04-018	4	585	RUA ___ NICARAGUA	INDEPENDENCIA	4,50
SE-21-04-018	5	609	RUA ___ PARAGUAI	BRASIL	4,50
SE-21-05-001	1	563	RUA ___ 14/SANTA MARIA	SANTA MARIA	4,50



# PGV - Planta Genérica de Valores m<sup>2</sup> de Terrenos por face de quadra

InscrQuadra	Face	Cod. Logr.	Logradouro	Bairro	Valor do M <sup>2</sup>
SE-21-05-001	11	557	RUA ___ 12/SANTA MARIA	SANTA MARIA	1,50
SE-21-05-001	12	89	RUA ___ 1	SANTA MARIA	1,50
SE-21-05-001	4	202	RUA ___ 12	SANTA MARIA	1,50
SE-21-05-001	6	194	RUA ___ 3/B.SANTA MARIA	SANTA MARIA	1,50
SE-21-05-001	9	1	AVN 1	TUPA	1,50
SE-21-05-002	1	194	RUA ___ 3/B.SANTA MARIA	SANTA MARIA	4,50
SE-21-05-002	2	563	RUA ___ 14/SANTA MARIA	SANTA MARIA	4,50
SE-21-05-002	3	89	RUA ___ 1	SANTA MARIA	4,50
SE-21-05-002	4	565	RUA ___ 16/SANTA MARIA	SANTA MARIA	4,50
SE-21-05-003	1	227	AVN ___ 51	ELANDIA	4,50
SE-21-05-003	12	210	RUA ___ 18	ELANDIA	4,50
SE-21-05-003	15	194	RUA ___ 3/B.SANTA MARIA	ELANDIA	4,50
SE-21-05-003	16	277	RUA ___ 16/ELANDIA	ELANDIA	4,50
SE-21-05-003	3	565	RUA ___ 16/SANTA MARIA	SANTA MARIA	4,50
SE-21-05-003	4	567	RUA ___ 18/SANTA MARIA	SANTA MARIA	4,50
SE-21-05-003	6	280	RUA ___ 18/ELANDIA	ELANDIA	4,50
SE-21-05-004	11	567	RUA ___ 18/SANTA MARIA	SANTA MARIA	4,50
SE-21-05-004	3	24	RUA ___ 20	SANTA MARIA	4,50
SE-21-05-004	4	194	RUA ___ 3/B.SANTA MARIA	SANTA MARIA	4,50
SE-21-05-004	6	227	AVN ___ 51	ELANDIA	7,50
SE-21-05-004	7	48	RUA ___ 51	ELANDIA	7,50
SE-21-05-004	8	280	RUA ___ 18/ELANDIA	ELANDIA	7,50
SE-21-05-004	9	282	RUA ___ 20/ELANDIA	ELANDIA	7,50
SE-21-05-005	2	282	RUA ___ 20/ELANDIA	ELANDIA	7,50
SE-21-05-005	3	194	RUA ___ 3/B.SANTA MARIA	ELANDIA	4,50
SE-21-05-005	5	131	AVN ___ REDENCAO	ELANDIA	7,50
SE-21-05-005	6	468	AVN ___ 47/ELANDIA	ELANDIA	3,00
SE-21-05-006	2	569	RUA ___ 20/SANTA MARIA	SANTA MARIA	4,50
SE-21-05-006	3	131	AVN ___ REDENCAO	INDEPENDENCIA	7,50
SE-21-05-006	5	282	RUA ___ 20/ELANDIA	ELANDIA	7,50
SE-21-05-006	6	194	RUA ___ 3/B.SANTA MARIA	SANTA MARIA	4,50
SE-21-05-006	7	140	RUA ___ 5/B.SANTA MARIA	SANTA MARIA	4,50
SE-21-05-007	12	567	RUA ___ 18/SANTA MARIA	SANTA MARIA	4,50
SE-21-05-007	2	194	RUA ___ 3/B.SANTA MARIA	ELANDIA	4,50
SE-21-05-007	3	226	RUA ___ 47	SANTA MARIA	2,40
SE-21-05-007	4	140	RUA ___ 5/B.SANTA MARIA	SANTA MARIA	4,50
SE-21-05-007	5	5	RUA 3	SANTA MARIA	4,50
SE-21-05-007	6	280	RUA ___ 18/ELANDIA	ELANDIA	4,50
SE-21-05-007	8	210	RUA ___ 18	ELANDIA	4,50
SE-21-05-007	9	282	RUA ___ 20/ELANDIA	ELANDIA	4,50
SE-21-05-008	1	140	RUA ___ 5/B.SANTA MARIA	SANTA MARIA	4,50
SE-21-05-008	3	567	RUA ___ 18/SANTA MARIA	SANTA MARIA	1,50
SE-21-05-008	5	569	RUA ___ 20/SANTA MARIA	SANTA MARIA	1,50
SE-21-05-008	7	137	RUA ___ 7/B.SANTA MARIA	SANTA MARIA	1,50
SE-21-05-008	8	280	RUA ___ 18/ELANDIA	ELANDIA	1,50
SE-21-05-009	2	569	RUA ___ 20/SANTA MARIA	SANTA MARIA	1,50
SE-21-05-009	4	567	RUA ___ 18/SANTA MARIA	SANTA MARIA	1,50
SE-21-05-009	5	137	RUA ___ 7/B.SANTA MARIA	SANTA MARIA	1,50
SE-21-05-009	6	210	RUA ___ 18	SANTA MARIA	1,50
SE-21-05-009	7	200	RUA ___ 9/B.SANTA MARIA	SANTA MARIA	1,50
SE-21-05-010	1	200	RUA ___ 9/B.SANTA MARIA	SANTA MARIA	1,50
SE-21-05-010	2	569	RUA ___ 20/SANTA MARIA	SANTA MARIA	1,50
SE-21-05-010	3	567	RUA ___ 18/SANTA MARIA	SANTA MARIA	1,50
SE-21-05-010	4	210	RUA ___ 18	SANTA MARIA	1,50
SE-21-05-010	6	123	RUA ___ 11/B.SANTA MARIA	SANTA MARIA	1,50
SE-21-05-011	1	123	RUA ___ 11/B.SANTA MARIA	SANTA MARIA	1,50
SE-21-05-011	2	210	RUA ___ 18	SANTA MARIA	1,50
SE-21-05-011	3	204	RUA ___ 13/SANTA MARIA	SANTA MARIA	1,50
SE-21-05-011	5	567	RUA ___ 18/SANTA MARIA	SANTA MARIA	1,50
SE-21-05-011	8	569	RUA ___ 20/SANTA MARIA	SANTA MARIA	1,50
SE-21-05-012	1	565	RUA ___ 16/SANTA MARIA	SANTA MARIA	1,50
SE-21-05-012	4	123	RUA ___ 11/B.SANTA MARIA	SANTA MARIA	1,50



# PGV - Planta Genérica de Valores m<sup>2</sup> de Terrenos por face de quadra

InscrQuadra	Face	Cod. Logr.	Logradouro	Bairro	Valor do M <sup>2</sup>
SE-21-05-012	5	567	RUA ___ 18/SANTA MARIA	SANTA MARIA	1,50
SE-21-05-012	6	210	RUA ___ 18	SANTA MARIA	1,50
SE-21-05-012	7	204	RUA ___ 13/SANTA MARIA	SANTA MARIA	1,50
SE-21-05-013	1	563	RUA ___ 14/SANTA MARIA	SANTA MARIA	1,50
SE-21-05-013	3	200	RUA ___ 9/B.SANTA MARIA	SANTA MARIA	1,50
SE-21-05-013	4	565	RUA ___ 16/SANTA MARIA	SANTA MARIA	1,50
SE-21-05-013	5	123	RUA ___ 11/B.SANTA MARIA	SANTA MARIA	1,50
SE-21-05-014	1	123	RUA ___ 11/B.SANTA MARIA	SANTA MARIA	1,50
SE-21-05-014	2	202	RUA ___ 12	SANTA MARIA	1,50
SE-21-05-014	3	200	RUA ___ 9/B.SANTA MARIA	SANTA MARIA	1,50
SE-21-05-014	4	563	RUA ___ 14/SANTA MARIA	SANTA MARIA	1,50
SE-21-05-014	5	557	RUA ___ 12/SANTA MARIA	SANTA MARIA	0,60
SE-21-05-015	1	200	RUA ___ 9/B.SANTA MARIA	SANTA MARIA	0,60
SE-21-05-015	3	556	RUA ___ 10/SANTA MARIA	SANTA MARIA	1,50
SE-21-05-015	4	557	RUA ___ 12/SANTA MARIA	SANTA MARIA	0,60
SE-21-05-015	5	123	RUA ___ 11/B.SANTA MARIA	SANTA MARIA	1,50
SE-21-05-016	2	137	RUA ___ 7/B.SANTA MARIA	SANTA MARIA	1,50
SE-21-05-016	4	557	RUA ___ 12/SANTA MARIA	SANTA MARIA	1,50
SE-21-05-016	5	200	RUA ___ 9/B.SANTA MARIA	SANTA MARIA	1,50
SE-21-05-016	7	563	RUA ___ 14/SANTA MARIA	SANTA MARIA	4,50
SE-21-05-017	1	563	RUA ___ 14/SANTA MARIA	SANTA MARIA	1,50
SE-21-05-017	2	137	RUA ___ 7/B.SANTA MARIA	SANTA MARIA	1,50
SE-21-05-017	3	557	RUA ___ 12/SANTA MARIA	SANTA MARIA	1,50
SE-21-05-017	4	140	RUA ___ 5/B.SANTA MARIA	SANTA MARIA	4,50
SE-21-05-018	1	563	RUA ___ 14/SANTA MARIA	SANTA MARIA	1,50
SE-21-05-018	2	557	RUA ___ 12/SANTA MARIA	SANTA MARIA	1,50
SE-21-05-018	3	140	RUA ___ 5/B.SANTA MARIA	SANTA MARIA	1,50
SE-21-05-018	6	194	RUA ___ 3/B.SANTA MARIA	SANTA MARIA	4,50
SE-21-05-019	1	194	RUA ___ 3/B.SANTA MARIA	SANTA MARIA	4,50
SE-21-05-019	4	140	RUA ___ 5/B.SANTA MARIA	SANTA MARIA	4,50
SE-21-05-019	5	565	RUA ___ 16/SANTA MARIA	SANTA MARIA	4,50
SE-21-05-019	6	563	RUA ___ 14/SANTA MARIA	SANTA MARIA	4,50
SE-21-05-020	1	567	RUA ___ 18/SANTA MARIA	SANTA MARIA	4,50
SE-21-05-020	2	140	RUA ___ 5/B.SANTA MARIA	SANTA MARIA	4,50
SE-21-05-020	3	194	RUA ___ 3/B.SANTA MARIA	SANTA MARIA	4,50
SE-21-05-020	5	565	RUA ___ 16/SANTA MARIA	SANTA MARIA	4,50
SE-21-05-021	2	207	RUA ___ 16	SANTA MARIA	4,50
SE-21-05-021	3	137	RUA ___ 7/B.SANTA MARIA	SANTA MARIA	1,50
SE-21-05-021	4	140	RUA ___ 5/B.SANTA MARIA	SANTA MARIA	4,50
SE-21-05-021	6	567	RUA ___ 18/SANTA MARIA	SANTA MARIA	1,50
SE-21-05-021	7	565	RUA ___ 16/SANTA MARIA	SANTA MARIA	1,50
SE-21-05-022	1	565	RUA ___ 16/SANTA MARIA	SANTA MARIA	1,50
SE-21-05-022	4	200	RUA ___ 9/B.SANTA MARIA	SANTA MARIA	1,50
SE-21-05-022	5	137	RUA ___ 7/B.SANTA MARIA	SANTA MARIA	1,50
SE-21-05-022	6	567	RUA ___ 18/SANTA MARIA	SANTA MARIA	1,50
SE-21-05-023	1	123	RUA ___ 11/B.SANTA MARIA	SANTA MARIA	1,50
SE-21-05-023	3	200	RUA ___ 9/B.SANTA MARIA	SANTA MARIA	1,50
SE-21-05-023	4	567	RUA ___ 18/SANTA MARIA	SANTA MARIA	1,50
SE-21-05-023	5	565	RUA ___ 16/SANTA MARIA	SANTA MARIA	1,50
SE-21-05-025	1	565	RUA ___ 16/SANTA MARIA	SANTA MARIA	1,50
SE-21-05-025	2	205	RUA ___ 14	SANTA MARIA	4,50
SE-21-05-025	4	140	RUA ___ 5/B.SANTA MARIA	SANTA MARIA	4,50
SE-21-05-025	6	137	RUA ___ 7/B.SANTA MARIA	SANTA MARIA	1,50
SE-21-05-025	7	226	RUA ___ 47	SANTA MARIA	3,00
SE-21-06-001	1	140	RUA ___ 5/B.SANTA MARIA	SANTA MARIA	4,50
SE-21-06-001	2	137	RUA ___ 7/B.SANTA MARIA	SANTA MARIA	1,50
SE-21-06-001	6	569	RUA ___ 20/SANTA MARIA	SANTA MARIA	1,50
SE-21-06-001	7	24	RUA ___ 20	SANTA MARIA	1,50
SE-21-06-001	8	131	AVN ___ REDENCAO	INDEPENDENCIA	1,50
SE-21-06-002	1	297	RUA ___ AUSTEN DRUMMOND SANTOS	INDEPENDENCIA	7,50
SE-21-06-002	2	131	AVN ___ REDENCAO	INDEPENDENCIA	7,50
SE-21-06-002	5	258	RUA ___ ALVARENGA PEIXOTO	INDEPENDENCIA	7,50





# PGV - Planta Genérica de Valores m<sup>2</sup> de Terrenos por face de quadra

InscrQuadra	Face	Cod. Logr.	Logradouro	Bairro	Valor do M <sup>2</sup>
SE-21-06-002	6	143	AVN ___ TIRADENTES	INDEPENDENCIA	12,00
SE-21-06-003	1	416	RUA ___ DR. LUIZ LATERZA	INDEPENDENCIA	7,50
SE-21-06-003	4	297	RUA ___ AUSTEN DRUMMOND SANTOS	INDEPENDENCIA	7,50
SE-21-06-003	6	258	RUA ___ ALVARENGA PEIXOTO	INDEPENDENCIA	7,50
SE-21-06-003	7	143	AVN ___ TIRADENTES	INDEPENDENCIA	15,00
SE-21-06-004	1	46	RUA ___ 12A/SETOR SUL	INDEPENDENCIA	15,00
SE-21-06-004	4	143	AVN ___ TIRADENTES	INDEPENDENCIA	12,00
SE-21-06-004	5	624	RUA ___ PEPINO LATERZA	INDEPENDENCIA	12,00
SE-21-06-004	6	258	RUA ___ ALVARENGA PEIXOTO	INDEPENDENCIA	7,50
SE-21-06-004	8	416	RUA ___ DR. LUIZ LATERZA	INDEPENDENCIA	12,00
SE-21-06-005	1	258	RUA ___ ALVARENGA PEIXOTO	INDEPENDENCIA	16,50
SE-21-06-005	2	143	AVN ___ TIRADENTES	INDEPENDENCIA	12,00
SE-21-06-005	4	624	RUA ___ PEPINO LATERZA	INDEPENDENCIA	9,00
SE-21-06-005	6	452	RUA ___ FAUSTO PROSPERO	INDEPENDENCIA	12,00
SE-21-06-006	1	84	RUA ___ DR. SAUL DE CARVALHO/INDEPENDENCIA	INDEPENDENCIA	12,00
SE-21-06-006	2	143	AVN ___ TIRADENTES	INDEPENDENCIA	12,00
SE-21-06-006	4	258	RUA ___ ALVARENGA PEIXOTO	INDEPENDENCIA	9,00
SE-21-06-006	7	452	RUA ___ FAUSTO PROSPERO	INDEPENDENCIA	12,00
SE-21-06-006	8	294	RUA ___ DR. SAUL DE OLIVEIRA CARVALHO	INDEPENDENCIA	9,00
SE-21-06-007	1	452	RUA ___ FAUSTO PROSPERO	INDEPENDENCIA	1,80
SE-21-06-008	1	613	RUA ___ PAULA FREIRE	INDEPENDENCIA	6,00
SE-21-06-008	2	259	RUA ___ ALVARES MACIEL	INDEPENDENCIA	3,00
SE-21-06-008	3	452	RUA ___ FAUSTO PROSPERO	INDEPENDENCIA	1,80
SE-21-06-008	4	624	RUA ___ PEPINO LATERZA	INDEPENDENCIA	6,60
SE-21-06-009	1	181	PRC ___ JOSE BONIFACIO	INDEPENDENCIA	1,80
SE-21-06-009	2	624	RUA ___ PEPINO LATERZA	INDEPENDENCIA	1,80
SE-21-06-009	3	416	RUA ___ DR. LUIZ LATERZA	INDEPENDENCIA	1,80
SE-21-06-009	4	613	RUA ___ PAULA FREIRE	INDEPENDENCIA	1,80
SE-21-06-010	1	416	RUA ___ DR. LUIZ LATERZA	INDEPENDENCIA	6,60
SE-21-06-010	2	181	PRC ___ JOSE BONIFACIO	INDEPENDENCIA	1,80
SE-21-06-010	3	297	RUA ___ AUSTEN DRUMMOND SANTOS	INDEPENDENCIA	1,80
SE-21-06-010	5	613	RUA ___ PAULA FREIRE	INDEPENDENCIA	1,50
SE-21-06-011	1	259	RUA ___ ALVARES MACIEL	INDEPENDENCIA	1,50
SE-21-06-011	2	131	AVN ___ REDENCAO	INDEPENDENCIA	1,80
SE-21-06-011	3	297	RUA ___ AUSTEN DRUMMOND SANTOS	INDEPENDENCIA	1,50
SE-21-06-011	4	613	RUA ___ PAULA FREIRE	SANTA MARIA	1,50
SE-21-06-012	1	569	RUA ___ 20/SANTA MARIA	SANTA MARIA	1,50
SE-21-06-012	3	204	RUA ___ 13/SANTA MARIA	SANTA MARIA	1,50
SE-21-06-012	4	123	RUA ___ 11/B.SANTA MARIA	SANTA MARIA	1,50
SE-21-06-013	2	123	RUA ___ 11/B.SANTA MARIA	SANTA MARIA	1,50
SE-21-06-013	3	131	AVN ___ REDENCAO	INDEPENDENCIA	1,50
SE-21-06-013	4	200	RUA ___ 9/B.SANTA MARIA	SANTA MARIA	1,50
SE-21-06-013	5	569	RUA ___ 20/SANTA MARIA	SANTA MARIA	1,50
SE-21-06-014	1	131	AVN ___ REDENCAO	INDEPENDENCIA	1,50
SE-21-06-014	3	569	RUA ___ 20/SANTA MARIA	SANTA MARIA	1,50
SE-21-06-014	4	137	RUA ___ 7/B.SANTA MARIA	SANTA MARIA	1,50
SE-21-06-014	7	24	RUA ___ 20	SANTA MARIA	1,50
SE-21-06-014	8	200	RUA ___ 9/B.SANTA MARIA	SANTA MARIA	1,50
SE-21-06-015	2	258	RUA ___ ALVARENGA PEIXOTO	INDEPENDENCIA	1,50
SE-21-06-015	3	131	AVN ___ REDENCAO	INDEPENDENCIA	1,50
SE-21-06-015	4	259	RUA ___ ALVARES MACIEL	INDEPENDENCIA	1,50
SE-21-06-015	5	200	RUA ___ 9/B.SANTA MARIA	INDEPENDENCIA	1,50
SE-21-06-015	6	297	RUA ___ AUSTEN DRUMMOND SANTOS	INDEPENDENCIA	7,50
SE-21-06-016	1	416	RUA ___ DR. LUIZ LATERZA	INDEPENDENCIA	7,50
SE-21-06-016	3	181	PRC ___ JOSE BONIFACIO	INDEPENDENCIA	7,50
SE-21-06-016	4	297	RUA ___ AUSTEN DRUMMOND SANTOS	INDEPENDENCIA	7,50
SE-21-06-016	5	258	RUA ___ ALVARENGA PEIXOTO	INDEPENDENCIA	7,50
SE-21-06-017	1	258	RUA ___ ALVARENGA PEIXOTO	INDEPENDENCIA	12,00
SE-21-06-017	2	624	RUA ___ PEPINO LATERZA	INDEPENDENCIA	12,00
SE-21-06-017	6	181	PRC ___ JOSE BONIFACIO	INDEPENDENCIA	7,50
SE-21-06-017	7	416	RUA ___ DR. LUIZ LATERZA	INDEPENDENCIA	7,50
SE-21-06-018	1	259	RUA ___ ALVARES MACIEL	INDEPENDENCIA	12,00



# PGV - Planta Genérica de Valores m<sup>2</sup> de Terrenos por face de quadra

InscrQuadra	Face	Cod. Logr.	Logradouro	Bairro	Valor do M <sup>2</sup>
SE-21-06-019	1	753	RUA EDUARDO JOAQUIM ALVES	INDEPENDENCIA	6,60
SE-21-06-019	2	624	RUA PEPINO LATERZA	INDEPENDENCIA	6,60
SE-21-06-12A	1	131	AVN REDENCAO	INDEPENDENCIA	1,50
SE-21-07-001	1	84	RUA DR. SAUL DE CARVALHO/INDEPENDENCIA	INDEPENDENCIA	12,00
SE-21-07-001	2	258	RUA ALVARENGA PEIXOTO	INDEPENDENCIA	6,00
SE-21-07-001	5	270	RUA ANTONIO AUGUSTO DE MELO	INDEPENDENCIA	6,00
SE-21-07-001	6	143	AVN TIRADENTES	INDEPENDENCIA	6,00
SE-21-07-002	1	258	RUA ALVARENGA PEIXOTO	INDEPENDENCIA	6,00
SE-21-07-002	2	270	RUA ANTONIO AUGUSTO DE MELO	INDEPENDENCIA	6,00
SE-21-07-002	5	259	RUA ALVARES MACIEL	INDEPENDENCIA	6,00
SE-21-07-002	6	84	RUA DR. SAUL DE CARVALHO/INDEPENDENCIA	INDEPENDENCIA	6,00
SE-21-07-003	1	258	RUA ALVARENGA PEIXOTO	INDEPENDENCIA	6,00
SE-21-07-003	2	270	RUA ANTONIO AUGUSTO DE MELO	INDEPENDENCIA	6,00
SE-21-07-003	3	440	RUA EPAMINONDAS LEITE OLIVEIRA	INDEPENDENCIA	6,00
SE-21-07-003	4	259	RUA ALVARES MACIEL	INDEPENDENCIA	6,00
SE-21-07-004	1	440	RUA EPAMINONDAS LEITE OLIVEIRA	INDEPENDENCIA	6,00
SE-21-07-004	2	258	RUA ALVARENGA PEIXOTO	INDEPENDENCIA	6,00
SE-21-07-004	3	259	RUA ALVARES MACIEL	INDEPENDENCIA	6,00
SE-21-07-004	5	339	RUA CELSO ABRAO	INDEPENDENCIA	6,00
SE-21-07-005	1	259	RUA ALVARES MACIEL	INDEPENDENCIA	6,00
SE-21-07-005	2	339	RUA CELSO ABRAO	INDEPENDENCIA	6,00
SE-21-07-005	3	258	RUA ALVARENGA PEIXOTO	INDEPENDENCIA	6,00
SE-21-07-005	5	121	AVN OTAVIANO VIDIGAL	INDEPENDENCIA	6,00
SE-21-07-006	1	259	RUA ALVARES MACIEL	INDEPENDENCIA	6,00
SE-21-07-006	2	258	RUA ALVARENGA PEIXOTO	INDEPENDENCIA	6,00
SE-21-07-006	3	121	AVN OTAVIANO VIDIGAL	INDEPENDENCIA	6,00
SE-21-07-006	5	299	RUA AZARIAS CANDIDO DE FREITAS	INDEPENDENCIA	6,00
SE-21-07-007	1	258	RUA ALVARENGA PEIXOTO	INDEPENDENCIA	4,50
SE-21-07-007	2	299	RUA AZARIAS CANDIDO DE FREITAS	INDEPENDENCIA	6,00
SE-21-07-007	3	540	RUA LIBANO	INDEPENDENCIA	4,50
SE-21-07-007	5	259	RUA ALVARES MACIEL	INDEPENDENCIA	6,00
SE-21-07-008	3	540	RUA LIBANO	INDEPENDENCIA	1,20
SE-21-07-008	4	259	RUA ALVARES MACIEL	INDEPENDENCIA	6,00
SE-21-07-008	5	613	RUA PAULA FREIRE	INDEPENDENCIA	1,20
SE-21-07-008	6	299	RUA AZARIAS CANDIDO DE FREITAS	INDEPENDENCIA	1,20
SE-21-07-009	1	121	AVN OTAVIANO VIDIGAL	INDEPENDENCIA	1,20
SE-21-07-009	3	266	AVN INDEPENDENCIA	INDEPENDENCIA	1,20
SE-21-07-009	4	613	RUA PAULA FREIRE	INDEPENDENCIA	1,20
SE-21-07-009	5	299	RUA AZARIAS CANDIDO DE FREITAS	INDEPENDENCIA	1,20
SE-21-07-010	4	121	AVN OTAVIANO VIDIGAL	INDEPENDENCIA	1,20
SE-21-07-010	5	266	AVN INDEPENDENCIA	INDEPENDENCIA	1,20
SE-21-07-010	6	339	RUA CELSO ABRAO	INDEPENDENCIA	1,20
SE-21-07-010	7	613	RUA PAULA FREIRE	INDEPENDENCIA	1,20
SE-21-07-011	1	440	RUA EPAMINONDAS LEITE OLIVEIRA	INDEPENDENCIA	1,20
SE-21-07-011	2	339	RUA CELSO ABRAO	INDEPENDENCIA	1,20
SE-21-07-011	3	613	RUA PAULA FREIRE	INDEPENDENCIA	1,20
SE-21-07-011	4	266	AVN INDEPENDENCIA	INDEPENDENCIA	1,20
SE-21-07-012	1	613	RUA PAULA FREIRE	INDEPENDENCIA	1,80
SE-21-07-012	2	84	RUA DR. SAUL DE CARVALHO/INDEPENDENCIA	INDEPENDENCIA	6,00
SE-21-07-013	1	259	RUA ALVARES MACIEL	INDEPENDENCIA	6,00
SE-21-07-014	1	613	RUA PAULA FREIRE	INDEPENDENCIA	1,20
SE-21-07-014	2	440	RUA EPAMINONDAS LEITE OLIVEIRA	INDEPENDENCIA	1,20
SE-21-07-014	3	259	RUA ALVARES MACIEL	INDEPENDENCIA	6,00
SE-21-07-014	4	270	RUA ANTONIO AUGUSTO DE MELO	INDEPENDENCIA	1,20
SE-21-07-015	1	613	RUA PAULA FREIRE	INDEPENDENCIA	1,20
SE-21-07-015	2	259	RUA ALVARES MACIEL	INDEPENDENCIA	6,00
SE-21-07-015	3	440	RUA EPAMINONDAS LEITE OLIVEIRA	INDEPENDENCIA	1,20
SE-21-07-015	7	339	RUA CELSO ABRAO	INDEPENDENCIA	1,20
SE-21-07-016	2	121	AVN OTAVIANO VIDIGAL	INDEPENDENCIA	1,20
SE-21-07-016	4	339	RUA CELSO ABRAO	INDEPENDENCIA	1,20
SE-21-07-016	5	613	RUA PAULA FREIRE	INDEPENDENCIA	1,20
SE-21-07-016	7	259	RUA ALVARES MACIEL	INDEPENDENCIA	6,00



# PGV - Planta Genérica de Valores m<sup>2</sup> de Terrenos por face de quadra

InscrQuadra	Face	Cod. Logr.	Logradouro	Bairro	Valor do M <sup>2</sup>
SE-21-07-017	1	299	RUA ___ AZARIAS CANDIDO DE FREITAS	INDEPENDENCIA	1,20
SE-21-07-017	2	121	AVN ___ OTAVIANO VIDIGAL	INDEPENDENCIA	1,20
SE-21-07-017	4	259	RUA ___ ALVARES MACIEL	INDEPENDENCIA	6,00
SE-21-07-017	5	613	RUA ___ PAULA FREIRE	INDEPENDENCIA	1,20
SE-21-08-001	2	258	RUA ___ ALVARENGA PEIXOTO	INDEPENDENCIA	4,50
SE-21-08-001	4	540	RUA ___ LIBANO	INDEPENDENCIA	4,50
SE-21-08-001	6	259	RUA ___ ALVARES MACIEL	INDEPENDENCIA	3,60
SE-21-08-001	8	570	RUA ___ MEXICO	INDEPENDENCIA	4,50
SE-21-08-002	2	259	RUA ___ ALVARES MACIEL	INDEPENDENCIA	3,60
SE-21-08-002	3	570	RUA ___ MEXICO	INDEPENDENCIA	4,50
SE-21-08-002	4	258	RUA ___ ALVARENGA PEIXOTO	INDEPENDENCIA	4,50
SE-21-08-002	5	138	AVN ___ SAO PAULO	INDEPENDENCIA	4,50
SE-21-08-003	2	259	RUA ___ ALVARES MACIEL	INDEPENDENCIA	3,60
SE-21-08-003	4	585	RUA ___ NICARAGUA	INDEPENDENCIA	4,50
SE-21-08-003	5	258	RUA ___ ALVARENGA PEIXOTO	INDEPENDENCIA	4,50
SE-21-08-003	6	138	AVN ___ SAO PAULO	INDEPENDENCIA	4,50
SE-21-08-004	1	609	RUA ___ PARAGUAI	BRASIL	4,50
SE-21-08-004	3	588	AVN ___ FLORIANO PEIXOTO	BRASIL	4,50
SE-21-08-004	4	585	RUA ___ NICARAGUA	BRASIL	4,50
SE-21-08-004	6	2	AVN 1A	CENTRO	3,60
SE-21-08-004	7	259	RUA ___ ALVARES MACIEL	BRASIL	3,60
SE-21-08-005	2	646	RUA ___ RODESIA	BRASIL	3,60
SE-21-08-005	3	699	RUA ___ SUICA	BRASIL	1,20
SE-21-08-006	1	752	TVA ___ PERU/BRASIL	BRASIL	3,60
SE-21-08-006	2	259	RUA ___ ALVARES MACIEL	BRASIL	1,20
SE-21-08-006	3	699	RUA ___ SUICA	BRASIL	1,20
SE-21-08-007	1	613	RUA ___ PAULA FREIRE	BRASIL	1,20
SE-21-08-007	3	699	RUA ___ SUICA	BRASIL	1,20
SE-21-08-007	4	752	TVA ___ PERU/BRASIL	BRASIL	1,20
SE-21-08-007	5	271	RUA ___ URUGUAI	BRASIL	1,20
SE-21-08-008	1	266	AVN ___ INDEPENDENCIA	INDEPENDENCIA	0,60
SE-21-08-008	4	699	RUA ___ SUICA	BRASIL	0,60
SE-21-08-008	6	613	RUA ___ PAULA FREIRE	BRASIL	1,20
SE-21-08-008	7	646	RUA ___ RODESIA	BRASIL	1,20
SE-21-08-009	1	646	RUA ___ RODESIA	BRASIL	0,60
SE-21-08-009	3	493	RUA ___ INCONFIDENTES	INDEPENDENCIA	0,60
SE-21-08-009	4	699	RUA ___ SUICA	INDEPENDENCIA	0,60
SE-21-08-009	5	299	RUA ___ AZARIAS CANDIDO DE FREITAS	INDEPENDENCIA	0,60
SE-21-08-009	8	266	AVN ___ INDEPENDENCIA	INDEPENDENCIA	0,60
SE-21-08-011	2	494	RUA ___ INDEPENDENCIA	INDEPENDENCIA	1,20
SE-21-08-011	4	138	AVN ___ SAO PAULO	INDEPENDENCIA	1,20
SE-21-08-011	5	266	AVN ___ INDEPENDENCIA	INDEPENDENCIA	1,20
SE-21-08-011	6	570	RUA ___ MEXICO	INDEPENDENCIA	1,20
SE-21-08-011	8	613	RUA ___ PAULA FREIRE	INDEPENDENCIA	1,20
SE-21-08-012	1	613	RUA ___ PAULA FREIRE	INDEPENDENCIA	1,20
SE-21-08-012	2	540	RUA ___ LIBANO	INDEPENDENCIA	1,20
SE-21-08-012	3	570	RUA ___ MEXICO	INDEPENDENCIA	1,20
SE-21-08-013	1	299	RUA ___ AZARIAS CANDIDO DE FREITAS	INDEPENDENCIA	1,20
SE-21-08-013	2	613	RUA ___ PAULA FREIRE	INDEPENDENCIA	1,20
SE-21-08-013	3	540	RUA ___ LIBANO	INDEPENDENCIA	1,20
SE-21-08-014	1	259	RUA ___ ALVARES MACIEL	INDEPENDENCIA	3,60
SE-21-08-014	2	570	RUA ___ MEXICO	INDEPENDENCIA	1,20
SE-21-08-014	3	540	RUA ___ LIBANO	INDEPENDENCIA	1,20
SE-21-08-014	4	613	RUA ___ PAULA FREIRE	INDEPENDENCIA	1,20
SE-21-08-015	1	570	RUA ___ MEXICO	INDEPENDENCIA	1,20
SE-21-08-015	3	138	AVN ___ SAO PAULO	INDEPENDENCIA	1,20
SE-21-08-015	4	259	RUA ___ ALVARES MACIEL	INDEPENDENCIA	3,60
SE-21-08-015	7	613	RUA ___ PAULA FREIRE	INDEPENDENCIA	1,20
SE-21-08-016	1	585	RUA ___ NICARAGUA	INDEPENDENCIA	1,20
SE-21-08-016	4	613	RUA ___ PAULA FREIRE	INDEPENDENCIA	1,20
SE-21-08-016	5	259	RUA ___ ALVARES MACIEL	INDEPENDENCIA	3,60
SE-21-08-016	8	138	AVN ___ SAO PAULO	INDEPENDENCIA	1,20



# PGV - Planta Genérica de Valores m<sup>2</sup> de Terrenos por face de quadra

InscrQuadra	Face	Cod. Logr.	Logradouro	Bairro	Valor do M <sup>2</sup>
SE-21-08-017	1	259	RUA ALVARES MACIEL	BRASIL	3,60
SE-21-08-018	1	259	RUA ALVARES MACIEL	BRASIL	3,60
SE-21-08-019	1	613	RUA PAULA FREIRE	BRASIL	1,20
SE-21-08-019	5	259	RUA ALVARES MACIEL	BRASIL	3,60
SE-21-08-019	7	646	RUA RODESIA	BRASIL	1,20
SE-21-08-019	8	699	RUA SUICA	BRASIL	1,20
SE-21-08-020	1	646	RUA RODESIA	BRASIL	1,20
SE-21-08-020	5	613	RUA PAULA FREIRE	BRASIL	0,60
SE-21-08-020	6	609	RUA PARAGUAI	BRASIL	0,60
SE-21-08-020	8	266	AVN INDEPENDENCIA	INDEPENDENCIA	0,60
SE-21-08-021	2	177	PRC D. PEDRO I	INDEPENDENCIA	0,60
SE-21-08-021	3	609	RUA PARAGUAI	INDEPENDENCIA	1,20
SE-21-08-021	6	613	RUA PAULA FREIRE	INDEPENDENCIA	1,20
SE-21-08-021	7	585	RUA NICARAGUA	INDEPENDENCIA	1,20
SE-21-08-021	8	180	PRC IPIRANGA	INDEPENDENCIA	1,20
SE-21-08-022	1	180	PRC IPIRANGA	INDEPENDENCIA	1,20
SE-21-08-022	2	138	AVN SAO PAULO	INDEPENDENCIA	1,20
SE-21-08-022	4	585	RUA NICARAGUA	BRASIL	1,20
SE-21-08-022	5	177	PRC D. PEDRO I	INDEPENDENCIA	1,20
SE-21-08-022	8	613	RUA PAULA FREIRE	SANTA MARIA	0,60
SE-21-09-001	1	204	RUA 13/SANTA MARIA	SANTA MARIA	0,60
SE-21-09-001	2	123	RUA 11/B.SANTA MARIA	SANTA MARIA	1,50
SE-21-09-001	3	557	RUA 12/SANTA MARIA	SANTA MARIA	0,60
SE-21-09-001	4	556	RUA 10/SANTA MARIA	SANTA MARIA	1,50
SE-21-09-002	2	563	RUA 14/SANTA MARIA	SANTA MARIA	1,50
SE-21-09-002	3	557	RUA 12/SANTA MARIA	SANTA MARIA	1,50
SE-21-09-002	4	123	RUA 11/B.SANTA MARIA	SANTA MARIA	1,50
SE-21-09-002	5	204	RUA 13/SANTA MARIA	SANTA MARIA	1,50
SE-21-09-003	1	123	RUA 11/B.SANTA MARIA	SANTA MARIA	1,50
SE-21-09-003	3	204	RUA 13/SANTA MARIA	SANTA MARIA	1,50
SE-21-09-003	4	565	RUA 16/SANTA MARIA	SANTA MARIA	1,50
SE-21-09-003	6	563	RUA 14/SANTA MARIA	SANTA MARIA	1,50
SE-21-09-004	2	565	RUA 16/SANTA MARIA	SANTA MARIA	1,50
SE-21-09-004	3	206	RUA 15/SANTA MARIA	SANTA MARIA	1,50
SE-21-09-004	6	277	RUA 16/ELANDIA	ELANDIA	1,50
SE-21-09-004	8	204	RUA 13/SANTA MARIA	SANTA MARIA	1,50
SE-21-09-004	9	567	RUA 18/SANTA MARIA	SANTA MARIA	1,50
SE-21-09-005	1	567	RUA 18/SANTA MARIA	SANTA MARIA	1,50
SE-21-09-005	2	569	RUA 20/SANTA MARIA	SANTA MARIA	1,50
SE-21-09-005	3	206	RUA 15/SANTA MARIA	SANTA MARIA	1,50
SE-21-09-005	4	204	RUA 13/SANTA MARIA	SANTA MARIA	1,50
SE-21-09-006	1	569	RUA 20/SANTA MARIA	SANTA MARIA	1,50
SE-21-09-006	2	206	RUA 15/SANTA MARIA	SANTA MARIA	1,50
SE-21-09-007	1	134	RUA 17/SANTA MARIA	SANTA MARIA	1,50
SE-21-09-007	2	557	RUA 12/SANTA MARIA	SANTA MARIA	1,50
SE-21-09-008	1	557	RUA 12/SANTA MARIA	SANTA MARIA	1,50
SE-21-09-008	2	134	RUA 17/SANTA MARIA	SANTA MARIA	1,50
SE-21-09-008	3	206	RUA 15/SANTA MARIA	SANTA MARIA	1,50
SE-21-09-008	4	563	RUA 14/SANTA MARIA	SANTA MARIA	1,50
SE-21-09-009	1	556	RUA 10/SANTA MARIA	SANTA MARIA	1,50
SE-21-09-009	2	134	RUA 17/SANTA MARIA	SANTA MARIA	1,50
SE-21-09-009	3	206	RUA 15/SANTA MARIA	SANTA MARIA	1,50
SE-21-09-009	4	557	RUA 12/SANTA MARIA	SANTA MARIA	1,50
SE-21-09-010	1	556	RUA 10/SANTA MARIA	SANTA MARIA	1,50
SE-21-09-010	2	206	RUA 15/SANTA MARIA	SANTA MARIA	1,50
SE-21-09-010	3	204	RUA 13/SANTA MARIA	SANTA MARIA	1,50
SE-21-09-010	4	557	RUA 12/SANTA MARIA	SANTA MARIA	1,50
SE-21-09-011	1	204	RUA 13/SANTA MARIA	SANTA MARIA	1,50
SE-21-09-011	2	563	RUA 14/SANTA MARIA	SANTA MARIA	1,50
SE-21-09-011	3	557	RUA 12/SANTA MARIA	SANTA MARIA	1,50
SE-21-09-011	4	206	RUA 15/SANTA MARIA	SANTA MARIA	1,50
SE-21-09-012	1	748	INTERIOR DA QUADRA	SANTA MARIA	1,50



# PGV - Planta Genérica de Valores m<sup>2</sup> de Terrenos por face de quadra

InscrQuadra	Face	Cod. Logr.	Logradouro	Bairro	Valor do M <sup>2</sup>
SE-21-09-012	2	563	RUA ___ 14/SANTA MARIA	SANTA MARIA	1,50
SE-21-09-012	3	206	RUA ___ 15/SANTA MARIA	SANTA MARIA	1,50
SE-21-09-012	4	565	RUA ___ 16/SANTA MARIA	SANTA MARIA	1,50
SE-21-09-012	6	204	RUA ___ 13/SANTA MARIA	SANTA MARIA	1,50
SE-21-09-013	1	206	RUA ___ 15/SANTA MARIA	SANTA MARIA	1,50
SE-21-09-014	1	134	RUA ___ 17/SANTA MARIA	SANTA MARIA	1,50
SE-21-09-07A	1	557	RUA ___ 12/SANTA MARIA	SANTA MARIA	1,50
SE-21-10-001	1	569	RUA ___ 20/SANTA MARIA	SANTA MARIA	1,50
SE-21-10-001	2	204	RUA ___ 13/SANTA MARIA	SANTA MARIA	1,50
SE-21-10-001	3	206	RUA ___ 15/SANTA MARIA	SANTA MARIA	1,50
SE-21-10-002	2	569	RUA ___ 20/SANTA MARIA	SANTA MARIA	1,50
SE-21-10-002	3	134	RUA ___ 17/SANTA MARIA	SANTA MARIA	1,50
SE-21-10-002	4	206	RUA ___ 15/SANTA MARIA	SANTA MARIA	1,50
SE-21-10-003	1	297	RUA ___ AUSTEN DRUMMOND SANTOS	INDEPENDENCIA	1,20
SE-21-10-003	2	266	AVN ___ INDEPENDENCIA	INDEPENDENCIA	1,50
SE-21-10-003	3	613	RUA ___ PAULA FREIRE	INDEPENDENCIA	1,20
SE-21-10-003	4	131	AVN ___ REDENCAO	INDEPENDENCIA	1,50
SE-21-10-004	2	266	AVN ___ INDEPENDENCIA	INDEPENDENCIA	1,20
SE-21-10-004	3	416	RUA ___ DR. LUIZ LATERZA	INDEPENDENCIA	1,20
SE-21-10-004	4	613	RUA ___ PAULA FREIRE	INDEPENDENCIA	1,80
SE-21-10-004	5	297	RUA ___ AUSTEN DRUMMOND SANTOS	INDEPENDENCIA	1,20
SE-21-10-005	1	624	RUA ___ PEPINO LATERZA	INDEPENDENCIA	1,20
SE-21-10-005	2	266	AVN ___ INDEPENDENCIA	INDEPENDENCIA	1,20
SE-21-10-005	4	416	RUA ___ DR. LUIZ LATERZA	INDEPENDENCIA	1,20
SE-21-10-005	5	613	RUA ___ PAULA FREIRE	INDEPENDENCIA	1,80
SE-21-10-006	1	624	RUA ___ PEPINO LATERZA	INDEPENDENCIA	1,20
SE-21-10-006	2	452	RUA ___ FAUSTO PROSPERO	INDEPENDENCIA	1,20
SE-21-10-006	3	613	RUA ___ PAULA FREIRE	INDEPENDENCIA	1,80
SE-21-10-006	4	266	AVN ___ INDEPENDENCIA	INDEPENDENCIA	1,20
SE-21-10-007	2	748	___ INTERIOR DA QUADRA	TUPA	1,20
SE-21-10-007	3	544	RUA ___ 24/TUPA	TUPA	1,20
SE-21-10-007	4	266	AVN ___ INDEPENDENCIA	INDEPENDENCIA	0,90
SE-21-10-007	5	193	RUA ___ 1	TUPA	1,20
SE-21-10-007	7	537	RUA ___ 22/TUPA	TUPA	1,20
SE-21-10-008	1	193	RUA ___ 1	TUPA	0,66
SE-21-10-008	2	537	RUA ___ 22/TUPA	TUPA	0,66
SE-21-10-008	3	106	RUA ___ 3	TUPA	0,66
SE-21-10-008	4	569	RUA ___ 20/SANTA MARIA	SANTA MARIA	0,66
SE-21-10-009	1	569	RUA ___ 20/SANTA MARIA	TUPA	0,66
SE-21-10-009	2	106	RUA ___ 3	TUPA	0,66
SE-21-10-009	4	110	RUA ___ 5/B.TUPA	TUPA	0,66
SE-21-10-009	5	537	RUA ___ 22/TUPA	TUPA	0,66
SE-21-10-010	4	106	RUA ___ 3	TUPA	0,66
SE-21-10-010	6	533	RUA ___ 18/TUPA	TUPA	0,66
SE-21-10-010	8	110	RUA ___ 5/B.TUPA	TUPA	0,66
SE-21-10-010	9	569	RUA ___ 20/SANTA MARIA	TUPA	0,66
SE-21-10-011	1	533	RUA ___ 18/TUPA	TUPA	0,66
SE-21-10-011	4	24	RUA ___ 20	TUPA	0,66
SE-21-10-011	6	193	RUA ___ 1	TUPA	0,66
SE-21-10-011	8	106	RUA ___ 3	TUPA	0,66
SE-21-10-012	1	569	RUA ___ 20/SANTA MARIA	INDEPENDENCIA	1,20
SE-21-10-012	2	24	RUA ___ 20	TUPA	1,20
SE-21-10-013	1	537	RUA ___ 22/TUPA	TUPA	1,20
SE-21-10-013	3	193	RUA ___ 1	TUPA	0,90
SE-21-10-013	4	569	RUA ___ 20/SANTA MARIA	TUPA	1,20
SE-21-10-014	1	544	RUA ___ 24/TUPA	TUPA	1,20
SE-21-10-014	2	748	___ INTERIOR DA QUADRA	TUPA	1,20
SE-21-10-014	3	193	RUA ___ 1	TUPA	1,20
SE-21-10-014	4	537	RUA ___ 22/TUPA	TUPA	1,20
SE-21-10-015	1	106	RUA ___ 3	TUPA	0,66
SE-21-10-016	1	533	RUA ___ 18/TUPA	TUPA	0,66
SE-21-10-016	2	106	RUA ___ 3	TUPA	0,66



# PGV - Planta Genérica de Valores m<sup>2</sup> de Terrenos por face de quadra

InscrQuadra	Face	Cod. Logr.	Logradouro	Bairro	Valor do M <sup>2</sup>
SE-21-10-01A	1	131	AVN ___ REDENCAO	INDEPENDENCIA	1,50
SE-21-10-02A	1	131	AVN ___ REDENCAO	INDEPENDENCIA	1,50
SE-21-10-07A	1	266	AVN ___ INDEPENDENCIA	INDEPENDENCIA	1,20
SE-21-10-13A	3	24	RUA ___ 20	TUPA	1,20
SE-21-10-13A	4	624	RUA ___ PEPINO LATERZA	INDEPENDENCIA	1,50
SE-21-10-13A	5	266	AVN ___ INDEPENDENCIA	INDEPENDENCIA	1,20
SE-21-11-001	3	452	RUA ___ FAUSTO PROSPERO	INDEPENDENCIA	1,20
SE-21-11-001	4	266	AVN ___ INDEPENDENCIA	INDEPENDENCIA	1,20
SE-21-11-001	5	84	RUA ___ DR. SAUL DE CARVALHO/INDEPENDENCIA	INDEPENDENCIA	1,20
SE-21-11-001	6	613	RUA ___ PAULA FREIRE	INDEPENDENCIA	1,80
SE-21-11-002	1	613	RUA ___ PAULA FREIRE	INDEPENDENCIA	1,20
SE-21-11-002	3	270	RUA ___ ANTONIO AUGUSTO DE MELO	INDEPENDENCIA	1,20
SE-21-11-002	4	84	RUA ___ DR. SAUL DE CARVALHO/INDEPENDENCIA	INDEPENDENCIA	1,20
SE-21-11-002	5	266	AVN ___ INDEPENDENCIA	INDEPENDENCIA	1,20
SE-21-11-002	6	66	AVN ___ BRASIL	INDEPENDENCIA	1,20
SE-21-11-003	1	613	RUA ___ PAULA FREIRE	INDEPENDENCIA	1,20
SE-21-11-003	2	266	AVN ___ INDEPENDENCIA	INDEPENDENCIA	1,20
SE-21-11-003	3	270	RUA ___ ANTONIO AUGUSTO DE MELO	INDEPENDENCIA	1,20
SE-21-11-003	4	440	RUA ___ EPAMINONDAS LEITE OLIVEIRA	INDEPENDENCIA	1,20
SE-21-11-006	1	546	RUA ___ 28/TUPA	TUPA	0,66
SE-21-11-007	1	545	RUA ___ 26/TUPA	TUPA	0,66
SE-21-11-007	2	111	RUA ___ 7/B.TUPA	TUPA	0,66
SE-21-11-007	3	110	RUA ___ 5/B.TUPA	TUPA	0,66
SE-21-11-007	4	546	RUA ___ 28/TUPA	TUPA	0,66
SE-21-11-008	1	110	RUA ___ 5/B.TUPA	ELANDIA	0,66
SE-21-11-008	3	544	RUA ___ 24/TUPA	TUPA	0,66
SE-21-11-008	4	111	RUA ___ 7/B.TUPA	TUPA	0,66
SE-21-11-008	5	545	RUA ___ 26/TUPA	TUPA	0,66
SE-21-11-009	1	111	RUA ___ 7/B.TUPA	TUPA	0,66
SE-21-11-009	2	110	RUA ___ 5/B.TUPA	TUPA	0,66
SE-21-11-009	3	537	RUA ___ 22/TUPA	TUPA	0,66
SE-21-11-009	5	544	RUA ___ 24/TUPA	TUPA	0,66
SE-21-11-010	2	544	RUA ___ 24/TUPA	TUPA	0,66
SE-21-11-010	3	110	RUA ___ 5/B.TUPA	TUPA	0,66
SE-21-11-010	4	106	RUA ___ 3	TUPA	0,66
SE-21-11-010	5	537	RUA ___ 22/TUPA	TUPA	0,66
SE-21-11-011	1	193	RUA ___ 1	TUPA	0,66
SE-21-11-011	2	537	RUA ___ 22/TUPA	TUPA	0,66
SE-21-11-011	3	544	RUA ___ 24/TUPA	TUPA	0,66
SE-21-11-011	4	106	RUA ___ 3	TUPA	0,66
SE-21-11-012	3	545	RUA ___ 26/TUPA	TUPA	0,66
SE-21-11-012	4	193	RUA ___ 1	TUPA	0,66
SE-21-11-012	5	544	RUA ___ 24/TUPA	TUPA	0,66
SE-21-11-013	1	546	RUA ___ 28/TUPA	TUPA	0,90
SE-21-11-013	2	136	RUA ___ 11/B.TUPA	TUPA	0,90
SE-21-11-013	4	193	RUA ___ 1	TUPA	0,90
SE-21-11-014	2	440	RUA ___ EPAMINONDAS LEITE OLIVEIRA	INDEPENDENCIA	1,20
SE-21-11-014	3	266	AVN ___ INDEPENDENCIA	TUPA	1,20
SE-21-11-014	4	84	RUA ___ DR. SAUL DE CARVALHO/INDEPENDENCIA	INDEPENDENCIA	1,20
SE-21-11-015	1	440	RUA ___ EPAMINONDAS LEITE OLIVEIRA	INDEPENDENCIA	1,20
SE-21-11-015	3	193	RUA ___ 1	TUPA	1,20
SE-21-11-015	4	339	RUA ___ CELSO ABRAO	INDEPENDENCIA	1,20
SE-21-11-015	5	266	AVN ___ INDEPENDENCIA	INDEPENDENCIA	1,20
SE-21-11-016	1	546	RUA ___ 28/TUPA	TUPA	0,66
SE-21-11-016	2	193	RUA ___ 1	TUPA	0,66
SE-21-11-016	4	748	___ INTERIOR DA QUADRA	INDEPENDENCIA	0,66
SE-21-11-016	5	547	RUA ___ 30/TUPA	TUPA	0,66
SE-21-11-016	6	106	RUA ___ 3	TUPA	0,66
SE-21-11-017	1	546	RUA ___ 28/TUPA	TUPA	0,66
SE-21-11-017	2	106	RUA ___ 3	TUPA	0,66
SE-21-11-017	3	748	___ INTERIOR DA QUADRA	ELANDIA	0,66
SE-21-11-017	4	33	RUA ___ 28	TUPA	0,66



# PGV - Planta Genérica de Valores m<sup>2</sup> de Terrenos por face de quadra

InscrQuadra	Face	Cod. Logr.	Logradouro	Bairro	Valor do M <sup>2</sup>
SE-21-11-018	1	106	RUA ___ 3	TUPA	0,66
SE-21-11-018	2	110	RUA ___ 5/B.TUPA	TUPA	0,66
SE-21-11-018	3	546	RUA ___ 28/TUPA	TUPA	0,66
SE-21-11-018	4	545	RUA ___ 26/TUPA	TUPA	0,66
SE-21-11-019	3	545	RUA ___ 26/TUPA	TUPA	0,66
SE-21-11-019	4	110	RUA ___ 5/B.TUPA	TUPA	0,66
SE-21-11-019	5	544	RUA ___ 24/TUPA	TUPA	0,66
SE-21-11-019	7	106	RUA ___ 3	TUPA	0,66
SE-21-11-020	2	544	RUA ___ 24/TUPA	TUPA	0,66
SE-21-11-020	3	545	RUA ___ 26/TUPA	TUPA	0,66
SE-21-11-020	4	106	RUA ___ 3	TUPA	0,66
SE-21-11-020	6	193	RUA ___ 1	TUPA	0,66
SE-21-11-021	1	545	RUA ___ 26/TUPA	TUPA	0,66
SE-21-11-021	2	193	RUA ___ 1	TUPA	0,66
SE-21-11-021	3	546	RUA ___ 28/TUPA	TUPA	0,66
SE-21-11-021	4	106	RUA ___ 3	TUPA	0,66
SE-21-11-12A	1	266	AVN ___ INDEPENDENCIA	INDEPENDENCIA	1,20
SE-21-12-001	1	266	AVN ___ INDEPENDENCIA	INDEPENDENCIA	0,66
SE-21-12-001	2	138	AVN ___ SAO PAULO	INDEPENDENCIA	0,66
SE-21-12-002	1	585	RUA ___ NICARAGUA	INDEPENDENCIA	0,60
SE-21-12-002	4	266	AVN ___ INDEPENDENCIA	INDEPENDENCIA	0,60
SE-21-12-002	5	138	AVN ___ SAO PAULO	INDEPENDENCIA	0,60
SE-21-12-002	6	180	PRC ___ IPIRANGA	INDEPENDENCIA	0,60
SE-21-12-003	1	407	RUA ___ DOS INCONFIDENTES	INDEPENDENCIA	0,60
SE-21-12-003	3	609	RUA ___ PARAGUAI	INDEPENDENCIA	0,60
SE-21-12-003	5	585	RUA ___ NICARAGUA	INDEPENDENCIA	0,60
SE-21-12-003	6	180	PRC ___ IPIRANGA	INDEPENDENCIA	0,60
SE-21-12-004	2	493	RUA ___ INCONFIDENTES	INDEPENDENCIA	0,60
SE-21-12-004	3	266	AVN ___ INDEPENDENCIA	INDEPENDENCIA	0,60
SE-21-12-004	5	407	RUA ___ DOS INCONFIDENTES	INDEPENDENCIA	0,60
SE-21-12-004	6	646	RUA ___ RODESIA	INDEPENDENCIA	0,60
SE-21-12-004	7	609	RUA ___ PARAGUAI	INDEPENDENCIA	0,60
SE-21-12-005	1	407	RUA ___ DOS INCONFIDENTES	INDEPENDENCIA	0,60
SE-21-12-005	2	646	RUA ___ RODESIA	INDEPENDENCIA	0,60
SE-21-12-006	1	407	RUA ___ DOS INCONFIDENTES	BELA VISTA	0,66
SE-21-14-001	1	110	RUA ___ 5/B.TUPA	TUPA	0,66
SE-21-14-002	1	537	RUA ___ 22/TUPA	TUPA	0,66
SE-21-14-002	2	110	RUA ___ 5/B.TUPA	TUPA	0,66
SE-21-14-002	3	111	RUA ___ 7/B.TUPA	TUPA	0,66
SE-21-14-002	4	569	RUA ___ 20/SANTA MARIA	TUPA	0,66
SE-21-14-003	1	111	RUA ___ 7/B.TUPA	TUPA	0,66
SE-21-14-003	2	122	RUA ___ 9/B.TUPA	TUPA	0,66
SE-21-14-003	3	537	RUA ___ 22/TUPA	TUPA	0,66
SE-21-15-001	1	537	RUA ___ 22/TUPA	TUPA	0,66
SE-21-15-001	3	122	RUA ___ 9/B.TUPA	TUPA	0,66
SE-21-15-001	5	111	RUA ___ 7/B.TUPA	TUPA	0,66
SE-21-15-001	6	544	RUA ___ 24/TUPA	TUPA	0,66
SE-21-15-002	1	122	RUA ___ 9/B.TUPA	TUPA	0,66
SE-21-15-002	3	544	RUA ___ 24/TUPA	TUPA	0,66
SE-21-15-002	4	111	RUA ___ 7/B.TUPA	TUPA	0,66
SE-21-15-002	5	545	RUA ___ 26/TUPA	TUPA	0,66
SE-21-15-003	1	545	RUA ___ 26/TUPA	TUPA	0,66
SE-21-15-003	3	546	RUA ___ 28/TUPA	TUPA	0,66
SE-21-15-003	5	122	RUA ___ 9/B.TUPA	TUPA	0,66
SE-21-15-003	8	111	RUA ___ 7/B.TUPA	TUPA	0,66
SE-21-15-005	1	136	RUA ___ 11/B.TUPA	TUPA	0,66
SE-21-15-006	2	129	RUA ___ 13/B.TUPA	TUPA	0,66
SE-21-15-006	3	136	RUA ___ 11/B.TUPA	TUPA	0,66
SE-21-15-006	4	546	RUA ___ 28/TUPA	TUPA	0,66
SE-21-15-007	1	547	RUA ___ 30/TUPA	TUPA	0,66
SE-21-15-007	2	133	RUA ___ 15	TUPA	0,66
SE-21-15-007	3	129	RUA ___ 13/B.TUPA	TUPA	0,66

*Spina*



# PGV - Planta Genérica de Valores m<sup>2</sup> de Terrenos por face de quadra

InscrQuadra	Face	Cod. Logr.	Logradouro	Bairro	Valor do M <sup>2</sup>
				TUPA	0,66
				TUPA	0,66
SE-21-15-007	4	546	RUA ___ 28/TUPA	TUPA	0,66
SE-21-15-008	2	209	RUA ___ 17/TUPA	TUPA	0,66
SE-21-15-008	3	133	RUA ___ 15	TUPA	0,66
SE-21-15-008	4	547	RUA ___ 30/TUPA	TUPA	0,66
SE-21-15-009	1	547	RUA ___ 30/TUPA	TUPA	0,66
SE-21-15-010	2	209	RUA ___ 17/TUPA	TUPA	0,66
SE-21-15-011	2	545	RUA ___ 26/TUPA	TUPA	0,66
SE-21-15-011	3	209	RUA ___ 17/TUPA	TUPA	0,66
SE-21-15-011	4	546	RUA ___ 28/TUPA	TUPA	0,66
SE-21-15-011	5	133	RUA ___ 15	TUPA	0,66
SE-21-15-012	1	133	RUA ___ 15	TUPA	0,66
SE-21-15-013	1	545	RUA ___ 26/TUPA	TUPA	0,66
SE-21-15-013	3	129	RUA ___ 13/B.TUPA	TUPA	0,66
SE-21-15-014	1	544	RUA ___ 24/TUPA	TUPA	0,66
SE-21-15-014	2	136	RUA ___ 11/B.TUPA	TUPA	0,66
SE-21-15-014	3	13	AVN ___ 11	TUPA	0,66
SE-21-15-014	4	129	RUA ___ 13/B.TUPA	TUPA	0,66
SE-21-15-014	5	545	RUA ___ 26/TUPA	TUPA	0,66
SE-21-15-015	1	544	RUA ___ 24/TUPA	TUPA	0,66
SE-21-15-015	2	136	RUA ___ 11/B.TUPA	TUPA	0,66
SE-21-15-016	1	122	RUA ___ 9/B.TUPA	TUPA	0,66
SE-21-15-017	1	537	RUA ___ 22/TUPA	TUPA	0,66
SE-21-15-017	2	122	RUA ___ 9/B.TUPA	TUPA	0,66
SE-21-15-017	5	544	RUA ___ 24/TUPA	TUPA	0,66
SE-21-15-017	6	136	RUA ___ 11/B.TUPA	TUPA	0,66
SE-21-15-018	1	545	RUA ___ 26/TUPA	TUPA	0,66
SE-21-15-018	2	28	RUA ___ 24	TUPA	0,66
SE-21-15-018	3	123	RUA ___ 11/B.SANTA MARIA	TUPA	0,66
SE-21-15-018	4	136	RUA ___ 11/B.TUPA	TUPA	0,66
SE-21-15-018	5	544	RUA ___ 24/TUPA	TUPA	0,66
SE-21-15-018	7	122	RUA ___ 9/B.TUPA	TUPA	0,66
SE-21-15-019	1	136	RUA ___ 11/B.TUPA	TUPA	0,66
SE-21-15-019	2	546	RUA ___ 28/TUPA	TUPA	0,66
SE-21-15-019	3	545	RUA ___ 26/TUPA	TUPA	0,66
SE-21-15-019	4	31	RUA ___ 26	TUPA	0,66
SE-21-15-019	7	122	RUA ___ 9/B.TUPA	TUPA	0,66
SE-21-15-020	2	545	RUA ___ 26/TUPA	TUPA	0,66
SE-21-15-020	4	136	RUA ___ 11/B.TUPA	TUPA	0,66
SE-21-15-020	5	546	RUA ___ 28/TUPA	TUPA	0,66
SE-21-15-020	7	129	RUA ___ 13/B.TUPA	TUPA	0,66
SE-21-15-021	1	133	RUA ___ 15	TUPA	0,66
SE-21-16-001	2	133	RUA ___ 15	TUPA	0,66
SE-21-16-001	3	748	___ INTERIOR DA QUADRA	TUPA	0,66
SE-21-16-001	6	547	RUA ___ 30/TUPA	TUPA	0,66
SE-21-16-002	1	748	___ INTERIOR DA QUADRA	TUPA	0,66
SE-21-16-002	3	133	RUA ___ 15	TUPA	0,66
SE-21-16-002	4	547	RUA ___ 30/TUPA	TUPA	0,66
SE-21-16-002	5	209	RUA ___ 17/TUPA	TUPA	0,66
SE-21-16-003	2	209	RUA ___ 17/TUPA	TUPA	0,66
SE-21-16-004	1	547	RUA ___ 30/TUPA	TUPA	3,60
SE-22-01-001	2	603	RUA ___ PE. LIRA	JUNQUEIRA	4,50
SE-22-01-001	3	526	RUA ___ JOSE DA SILVA RAMOS	JUNQUEIRA	3,60
SE-22-01-001	4	554	RUA ___ MARIA DAVID	JUNQUEIRA	3,60
SE-22-01-001	5	518	RUA ___ JOAQUIM DAVID	JUNQUEIRA	3,00
SE-22-01-002	4	603	RUA ___ PE. LIRA	JUNQUEIRA	3,00
SE-22-01-002	5	143	AVN ___ TIRADENTES	JUNQUEIRA	3,00
SE-22-01-002	6	526	RUA ___ JOSE DA SILVA RAMOS	JUNQUEIRA	3,60
SE-22-01-002	8	554	RUA ___ MARIA DAVID	JUNQUEIRA	3,00
SE-22-01-002	9	516	RUA ___ JOAQUIM ANTONIO DA SILVA	JUNQUEIRA	3,00
SE-22-01-003	1	526	RUA ___ JOSE DA SILVA RAMOS	JUNQUEIRA	3,00
SE-22-01-003	3	76	RUA ___ NOSSA SENHORA DAS GRACAS	JUNQUEIRA	3,00
SE-22-01-003	4	516	RUA ___ JOAQUIM ANTONIO DA SILVA	JUNQUEIRA	3,00

*Spina*





# PGV - Planta Genérica de Valores m<sup>2</sup> de Terrenos por face de quadra

InscrQuadra	Face	Cod. Logr.	Logradouro	Bairro	Valor do M <sup>2</sup>
SE-22-01-003	8	603	RUA PE. LIRA	JUNQUEIRA	3,00
SE-22-01-004	1	76	RUA NOSSA SENHORA DAS GRACAS	JUNQUEIRA	3,00
SE-22-01-004	2	681	RUA SAO LUIZ	JUNQUEIRA	3,00
SE-22-01-004	3	603	RUA PE. LIRA	JUNQUEIRA	3,00
SE-22-01-004	8	526	RUA JOSE DA SILVA RAMOS	JUNQUEIRA	3,00
SE-22-01-004	9	143	AVN TIRADENTES	JUNQUEIRA	3,00
SE-22-01-005	2	677	RUA SANTA LUZIA	JUNQUEIRA	3,00
SE-22-01-005	3	526	RUA JOSE DA SILVA RAMOS	JUNQUEIRA	3,00
SE-22-01-005	5	603	RUA PE. LIRA	JUNQUEIRA	3,00
SE-22-01-005	6	681	RUA SAO LUIZ	JUNQUEIRA	3,00
SE-22-01-007	1	681	RUA SAO LUIZ	JUNQUEIRA	1,50
SE-22-01-007	2	603	RUA PE. LIRA	JUNQUEIRA	3,00
SE-22-01-007	4	677	RUA SANTA LUZIA	JUNQUEIRA	1,50
SE-22-01-008	1	269	RUA NOSSA SENHORA DAS GRACAS/ELDORADO	ELDORADO	3,00
SE-22-01-008	2	681	RUA SAO LUIZ	JUNQUEIRA	1,50
SE-22-01-008	3	143	AVN TIRADENTES	JUNQUEIRA	3,00
SE-22-01-008	6	603	RUA PE. LIRA	JUNQUEIRA	3,00
SE-22-01-008	7	76	RUA NOSSA SENHORA DAS GRACAS	JUNQUEIRA	3,00
SE-22-01-008	8	588	AVN FLORIANO PEIXOTO	ELDORADO	1,50
SE-22-01-009	10	73	RUA NOSSA SENHORA DAS GRACAS/S.JOSE	BRASIL	3,00
SE-22-01-009	6	516	RUA JOAQUIM ANTONIO DA SILVA	BRASIL	3,00
SE-22-01-009	7	259	RUA ALVARES MACIEL	BRASIL	3,00
SE-22-01-009	8	588	AVN FLORIANO PEIXOTO	BRASIL	3,00
SE-22-01-009	9	76	RUA NOSSA SENHORA DAS GRACAS	JUNQUEIRA	3,00
SE-22-01-010	3	516	RUA JOAQUIM ANTONIO DA SILVA	BRASIL	3,00
SE-22-01-010	4	500	RUA IUGOSLAVIA	BRASIL	3,60
SE-22-01-010	5	588	AVN FLORIANO PEIXOTO	BRASIL	3,00
SE-22-01-010	8	259	RUA ALVARES MACIEL	BRASIL	3,00
SE-22-01-011	1	259	RUA ALVARES MACIEL	BRASIL	3,60
SE-22-01-011	3	500	RUA IUGOSLAVIA	BRASIL	3,60
SE-22-01-011	4	588	AVN FLORIANO PEIXOTO	BRASIL	3,60
SE-22-01-011	5	148	AVN VENEZA	BRASIL	3,60
SE-22-01-012	1	259	RUA ALVARES MACIEL	BRASIL	3,60
SE-22-01-012	4	271	RUA URUGUAI	BRASIL	3,60
SE-22-01-012	6	148	AVN VENEZA	BRASIL	3,60
SE-22-01-013	1	271	RUA URUGUAI	BRASIL	3,60
SE-22-01-013	3	633	RUA JOSE MARTINS DOS SANTOS	BRASIL	3,60
SE-22-01-013	4	148	AVN VENEZA	BRASIL	3,60
SE-22-01-013	6	588	AVN FLORIANO PEIXOTO	BRASIL	3,60
SE-22-01-014	3	500	RUA IUGOSLAVIA	BRASIL	3,60
SE-22-01-014	4	588	AVN FLORIANO PEIXOTO	BRASIL	3,60
SE-22-01-014	7	143	AVN TIRADENTES	BRASIL	3,60
SE-22-01-014	8	148	AVN VENEZA	BRASIL	3,60
SE-22-01-015	2	500	RUA IUGOSLAVIA	BRASIL	3,60
SE-22-01-015	3	603	RUA PE. LIRA	JUNQUEIRA	3,00
SE-22-01-015	4	588	AVN FLORIANO PEIXOTO	BRASIL	3,00
SE-22-01-015	7	554	RUA MARIA DAVID	BRASIL	3,60
SE-22-01-015	8	516	RUA JOAQUIM ANTONIO DA SILVA	BRASIL	3,00
SE-22-01-016	5	516	RUA JOAQUIM ANTONIO DA SILVA	BRASIL	3,00
SE-22-01-016	7	76	RUA NOSSA SENHORA DAS GRACAS	BRASIL	3,00
SE-22-01-016	8	603	RUA PE. LIRA	JUNQUEIRA	3,00
SE-22-01-016	9	588	AVN FLORIANO PEIXOTO	BRASIL	3,00
SE-22-01-017	1	81	AVN DOS BOIADEIROS	ELDORADO	3,00
SE-22-01-017	2	681	RUA SAO LUIZ	ELDORADO	1,50
SE-22-01-017	3	269	RUA NOSSA SENHORA DAS GRACAS/ELDORADO	ELDORADO	3,00
SE-22-01-017	5	588	AVN FLORIANO PEIXOTO	ELDORADO	1,50
SE-22-01-017	6	259	RUA ALVARES MACIEL	ELDORADO	3,00
SE-22-01-018	1	681	RUA SAO LUIZ	ELDORADO	1,50
SE-22-01-018	2	588	AVN FLORIANO PEIXOTO	ELDORADO	1,50
SE-22-01-018	3	259	RUA ALVARES MACIEL	ELDORADO	3,00
SE-22-01-018	5	102	AVN JOSE JOAO DIB	ELDORADO	1,50
SE-22-02-002	2	529	RUA JOSE MARRA DE MORAES	SANTA EDWIGES	0,30



# PGV - Planta Genérica de Valores m<sup>2</sup> de Terrenos por face de quadra

InscrQuadra	Face	Cod. Logr.	Logradouro	Bairro	Valor do M <sup>2</sup>
SE-22-02-002	3	259	RUA ___ ALVARES MACIEL	SANTA EDWIGES	0,90
SE-22-02-003	2	529	RUA ___ JOSE MARRA DE MORAES	SANTA EDWIGES	0,30
SE-22-02-003	3	259	RUA ___ ALVARES MACIEL	SANTA EDWIGES	0,90
SE-22-02-004	1	259	RUA ___ ALVARES MACIEL	SANTA EDWIGES	0,90
SE-22-02-005	2	715	RUA ___ VER. JOSE GUIMARAES FRANCO	SANTA EDWIGES	0,30
SE-22-02-005	3	62	AVN ___ AUGUSTO VILELA DE MORAES	SANTA EDWIGES	0,30
SE-22-02-005	4	529	RUA ___ JOSE MARRA DE MORAES	SANTA EDWIGES	0,30
SE-22-02-005	5	596	RUA ___ OSORIO VILELA	SANTA EDWIGES	0,30
SE-22-02-006	1	295	RUA ___ AURELIANO GARCIA OLIVEIRA	SANTA EDWIGES	0,30
SE-22-02-006	2	529	RUA ___ JOSE MARRA DE MORAES	SANTA EDWIGES	0,30
SE-22-02-006	3	596	RUA ___ OSORIO VILELA	SANTA EDWIGES	0,30
SE-22-02-006	4	62	AVN ___ AUGUSTO VILELA DE MORAES	SANTA EDWIGES	0,30
SE-22-02-007	1	62	AVN ___ AUGUSTO VILELA DE MORAES	SANTA EDWIGES	0,30
SE-22-02-007	2	295	RUA ___ AURELIANO GARCIA OLIVEIRA	SANTA EDWIGES	0,30
SE-22-02-007	3	529	RUA ___ JOSE MARRA DE MORAES	SANTA EDWIGES	0,30
SE-22-02-007	4	135	AVN ___ RUBENS MARQUEZ DE ANDRADE	SANTA EDWIGES	0,30
SE-22-02-008	2	135	AVN ___ RUBENS MARQUEZ DE ANDRADE	SANTA EDWIGES	0,30
SE-22-02-008	3	529	RUA ___ JOSE MARRA DE MORAES	SANTA EDWIGES	0,30
SE-22-02-008	4	466	RUA ___ FRANCISCO PAULO NOGUEIRA	SANTA EDWIGES	0,30
SE-22-02-008	5	62	AVN ___ AUGUSTO VILELA DE MORAES	SANTA EDWIGES	0,30
SE-22-03-001	1	715	RUA ___ VER. JOSE GUIMARAES FRANCO	SANTA EDWIGES	0,30
SE-22-03-001	2	713	RUA ___ VER. HORACIO FERREIRA PAIVA	SANTA EDWIGES	0,30
SE-22-03-001	3	62	AVN ___ AUGUSTO VILELA DE MORAES	SANTA EDWIGES	0,30
SE-22-03-001	5	529	RUA ___ JOSE MARRA DE MORAES	SANTA EDWIGES	0,30
SE-22-03-002	1	529	RUA ___ JOSE MARRA DE MORAES	SANTA EDWIGES	0,30
SE-22-03-002	2	62	AVN ___ AUGUSTO VILELA DE MORAES	SANTA EDWIGES	0,30
SE-22-03-002	3	714	RUA ___ VER. JOAQUIM ALVES COELHO	SANTA EDWIGES	0,30
SE-22-03-002	4	713	RUA ___ VER. HORACIO FERREIRA PAIVA	SANTA EDWIGES	0,30
SE-22-03-003	1	62	AVN ___ AUGUSTO VILELA DE MORAES	SANTA EDWIGES	0,30
SE-22-03-003	2	714	RUA ___ VER. JOAQUIM ALVES COELHO	SANTA EDWIGES	0,30
SE-22-03-003	3	578	RUA ___ NAGIB DERZE	SANTA EDWIGES	0,30
SE-22-03-003	4	529	RUA ___ JOSE MARRA DE MORAES	SANTA EDWIGES	0,30
SE-22-03-004	1	62	AVN ___ AUGUSTO VILELA DE MORAES	SANTA EDWIGES	0,30
SE-22-03-004	2	721	RUA ___ ZULMIRA ALVES MACHADO	SANTA EDWIGES	0,30
SE-22-03-004	3	529	RUA ___ JOSE MARRA DE MORAES	SANTA EDWIGES	0,30
SE-22-03-004	4	578	RUA ___ NAGIB DERZE	SANTA EDWIGES	0,30
SE-22-05-001	3	259	RUA ___ ALVARES MACIEL	BRASIL	3,60
SE-22-05-001	4	271	RUA ___ URUGUAI	BRASIL	1,20
SE-22-05-001	5	613	RUA ___ PAULA FREIRE	BRASIL	1,20
SE-22-05-001	6	148	AVN ___ VENEZA	BRASIL	1,20
SE-22-05-002	2	500	RUA ___ IUGOSLAVIA	BRASIL	3,00
SE-22-05-002	4	148	AVN ___ VENEZA	BRASIL	1,20
SE-22-05-002	5	259	RUA ___ ALVARES MACIEL	BRASIL	3,60
SE-22-05-002	6	613	RUA ___ PAULA FREIRE	BRASIL	1,20
SE-22-05-004	1	493	RUA ___ INCONFIDENTES	INDEPENDENCIA	0,60
SE-22-05-004	5	271	RUA ___ URUGUAI	INDEPENDENCIA	0,60
SE-22-05-004	6	711	RUA ___ VENEZUELA	INDEPENDENCIA	0,60
SE-22-05-004	7	266	AVN ___ INDEPENDENCIA	INDEPENDENCIA	0,60
SE-22-05-005	3	493	RUA ___ INCONFIDENTES	INDEPENDENCIA	0,60
SE-22-05-005	4	266	AVN ___ INDEPENDENCIA	INDEPENDENCIA	0,60
SE-22-05-005	5	709	RUA ___ TURQUIA	INDEPENDENCIA	0,60
SE-22-05-005	6	271	RUA ___ URUGUAI	INDEPENDENCIA	0,60
SE-22-05-006	12	699	RUA ___ SUICA	BRASIL	0,60
SE-22-05-006	4	709	RUA ___ TURQUIA	INDEPENDENCIA	0,60
SE-22-05-006	7	271	RUA ___ URUGUAI	BRASIL	0,60
SE-22-05-006	8	266	AVN ___ INDEPENDENCIA	INDEPENDENCIA	0,60
SE-22-05-006	9	493	RUA ___ INCONFIDENTES	INDEPENDENCIA	0,60
SE-22-05-007	1	271	RUA ___ URUGUAI	BRASIL	0,60
SE-22-05-007	3	266	AVN ___ INDEPENDENCIA	INDEPENDENCIA	0,60
SE-22-05-007	4	699	RUA ___ SUICA	BRASIL	0,60
SE-22-05-007	5	613	RUA ___ PAULA FREIRE	BRASIL	1,20
SE-22-05-008	1	271	RUA ___ URUGUAI	BRASIL	0,60



## PGV - Planta Genérica de Valores m<sup>2</sup> de Terrenos por face de quadra

InscrQuadra	Face	Cod. Logr.	Logradouro	Bairro	Valor do M <sup>2</sup>
SE-22-05-008	2	148	AVN VENEZA	BRASIL	1,20
SE-22-05-009	1	709	RUA TURQUIA	INDEPENDENCIA	0,60
SE-22-05-010	1	711	RUA VENEZUELA	INDEPENDENCIA	0,60
SE-22-05-010	2	393	RUA DO FICO	INDEPENDENCIA	0,60
SE-22-05-010	3	500	RUA IUGOSLAVIA	INDEPENDENCIA	0,60
SE-22-05-011	1	393	RUA DO FICO	INDEPENDENCIA	0,60
SE-22-05-011	2	711	RUA VENEZUELA	INDEPENDENCIA	0,60
SE-22-05-011	3	500	RUA IUGOSLAVIA	INDEPENDENCIA	0,60
SE-22-05-012	2	259	RUA ALVARES MACIEL	ELDORADO	3,00
SE-22-05-012	5	613	RUA PAULA FREIRE	ELDORADO	3,00
SE-22-05-012	6	269	RUA NOSSA SENHORA DAS GRACAS/ELDORADO	ELDORADO	3,00
SE-22-05-012	8	681	RUA SAO LUIZ	ELDORADO	3,00
SE-22-05-013	1	259	RUA ALVARES MACIEL	ELDORADO	3,00
SE-22-05-013	2	681	RUA SAO LUIZ	ELDORADO	3,00
SE-22-05-013	3	102	AVN JOSE JOAO DIB	ELDORADO	1,50
SE-22-05-013	4	613	RUA PAULA FREIRE	ELDORADO	1,50
SE-22-05-014	11	148	AVN VENEZA	ELDORADO	1,20
SE-22-05-014	2	619	PRC CAP. JERONIMO MARTINS	ELDORADO	1,50
SE-22-05-014	3	613	RUA PAULA FREIRE	ELDORADO	1,20
SE-22-05-014	4	711	RUA VENEZUELA	ELDORADO	3,00
SE-22-05-014	6	500	RUA IUGOSLAVIA	ELDORADO	3,00
SE-22-05-014	8	266	AVN INDEPENDENCIA	ELDORADO	0,60
SE-22-05-015	1	500	RUA IUGOSLAVIA	ELDORADO	3,00
SE-22-05-015	3	516	RUA JOAQUIM ANTONIO DA SILVA	ELDORADO	3,00
SE-22-05-015	6	613	RUA PAULA FREIRE	ELDORADO	3,00
SE-22-05-015	9	266	AVN INDEPENDENCIA	ELDORADO	3,00
SE-22-05-016	1	269	RUA NOSSA SENHORA DAS GRACAS/ELDORADO	ELDORADO	3,00
SE-22-05-016	4	516	RUA JOAQUIM ANTONIO DA SILVA	ELDORADO	3,00
SE-22-05-016	5	266	AVN INDEPENDENCIA	ELDORADO	3,00
SE-22-05-016	8	613	RUA PAULA FREIRE	ELDORADO	3,00
SE-22-05-017	1	266	AVN INDEPENDENCIA	ELDORADO	1,50
SE-22-05-017	2	613	RUA PAULA FREIRE	ELDORADO	3,00
SE-22-05-017	5	269	RUA NOSSA SENHORA DAS GRACAS/ELDORADO	ELDORADO	3,00
SE-22-05-018	1	266	AVN INDEPENDENCIA	ELDORADO	3,00
SE-22-05-019	1	269	RUA NOSSA SENHORA DAS GRACAS/ELDORADO	ELDORADO	0,60
SE-22-05-019	2	266	AVN INDEPENDENCIA	ELDORADO	3,00
SE-22-05-019	5	516	RUA JOAQUIM ANTONIO DA SILVA	ELDORADO	0,60
SE-22-05-020	1	76	RUA NOSSA SENHORA DAS GRACAS	ELDORADO	0,60
SE-22-05-10A	10	516	RUA JOAQUIM ANTONIO DA SILVA	ELDORADO	3,00
SE-22-05-10A	3	259	RUA ALVARES MACIEL	ELDORADO	3,00
SE-22-05-10A	5	500	RUA IUGOSLAVIA	ELDORADO	3,00
SE-22-05-10A	7	630	RUA PRATA	ELDORADO	3,00
SE-22-05-10A	8	613	RUA PAULA FREIRE	ELDORADO	3,00
SE-22-05-11A	4	613	RUA PAULA FREIRE	ELDORADO	3,00
SE-22-05-11A	6	259	RUA ALVARES MACIEL	ELDORADO	3,00
SE-22-05-11A	7	516	RUA JOAQUIM ANTONIO DA SILVA	ELDORADO	3,00
SE-22-05-11A	8	269	RUA NOSSA SENHORA DAS GRACAS/ELDORADO	ELDORADO	3,00
SE-22-05-18A	1	266	AVN INDEPENDENCIA	INDEPENDENCIA	3,00
SE-22-06-001	1	466	RUA FRANCISCO PAULO NOGUEIRA	SANTA EDWIGES	0,30
SE-22-06-001	2	135	AVN RUBENS MARQUEZ DE ANDRADE	SANTA EDWIGES	0,30
SE-22-06-002	1	725	TVA DECIO AMARAL	SANTA EDWIGES	0,30
SE-22-06-002	2	295	RUA AURELIANO GARCIA OLIVEIRA	SANTA EDWIGES	0,30
SE-22-06-002	3	62	AVN AUGUSTO VILELA DE MORAES	SANTA EDWIGES	0,30
SE-22-06-002	4	596	RUA OSORIO VILELA	SANTA EDWIGES	0,30
SE-22-06-004	2	135	AVN RUBENS MARQUEZ DE ANDRADE	SANTA EDWIGES	0,30
SE-22-06-004	3	62	AVN AUGUSTO VILELA DE MORAES	SANTA EDWIGES	0,30
SE-22-06-004	4	566	RUA MARIO MARQUEZ DE ANDRADE	SANTA EDWIGES	0,30
SE-22-06-004	7	295	RUA AURELIANO GARCIA OLIVEIRA	SANTA EDWIGES	0,30
SE-22-06-005	2	135	AVN RUBENS MARQUEZ DE ANDRADE	SANTA EDWIGES	0,30
SE-22-06-005	3	62	AVN AUGUSTO VILELA DE MORAES	SANTA EDWIGES	0,30
SE-22-06-005	4	466	RUA FRANCISCO PAULO NOGUEIRA	SANTA EDWIGES	0,30
SE-22-06-005	7	566	RUA MARIO MARQUEZ DE ANDRADE	SANTA EDWIGES	0,30



# PGV - Planta Genérica de Valores m<sup>2</sup> de Terrenos por face de quadra

InscrQuadra	Face	Cod. Logr.	Logradouro	Bairro	Valor do M <sup>2</sup>
SE-22-06-006	3	62	AVN ___ AUGUSTO VILELA DE MORAES	SANTA EDWIGES	0,30
SE-22-06-006	4	498	RUA ___ ISaura FRANCO JUNQUEIRA	SANTA EDWIGES	0,30
SE-22-06-006	5	466	RUA ___ FRANCISCO PAULO NOGUEIRA	SANTA EDWIGES	0,30
SE-22-06-006	6	566	RUA ___ MARIO MARQUEZ DE ANDRADE	SANTA EDWIGES	0,30
SE-22-06-007	1	566	RUA ___ MARIO MARQUEZ DE ANDRADE	SANTA EDWIGES	0,30
SE-22-06-007	2	295	RUA ___ AURELIANO GARCIA OLIVEIRA	SANTA EDWIGES	0,30
SE-22-06-007	5	351	RUA ___ CORBINIANO JOSE AMARAL	SANTA EDWIGES	0,30
SE-22-06-007	6	596	RUA ___ OSORIO VILELA	SANTA EDWIGES	0,30
SE-22-06-008	1	351	RUA ___ CORBINIANO JOSE AMARAL	SANTA EDWIGES	0,30
SE-22-06-008	2	135	AVN ___ RUBENS MARQUEZ DE ANDRADE	SANTA EDWIGES	0,30
SE-22-06-008	3	295	RUA ___ AURELIANO GARCIA OLIVEIRA	SANTA EDWIGES	0,30
SE-22-06-008	4	566	RUA ___ MARIO MARQUEZ DE ANDRADE	SANTA EDWIGES	0,30
SE-22-06-009	1	566	RUA ___ MARIO MARQUEZ DE ANDRADE	SANTA EDWIGES	0,30
SE-22-06-009	2	351	RUA ___ CORBINIANO JOSE AMARAL	SANTA EDWIGES	0,30
SE-22-06-009	3	466	RUA ___ FRANCISCO PAULO NOGUEIRA	SANTA EDWIGES	0,30
SE-22-06-009	4	135	AVN ___ RUBENS MARQUEZ DE ANDRADE	SANTA EDWIGES	0,30
SE-22-06-010	1	351	RUA ___ CORBINIANO JOSE AMARAL	SANTA EDWIGES	0,30
SE-22-06-010	2	466	RUA ___ FRANCISCO PAULO NOGUEIRA	SANTA EDWIGES	0,30
SE-22-06-010	3	566	RUA ___ MARIO MARQUEZ DE ANDRADE	SANTA EDWIGES	0,30
SE-22-06-010	5	498	RUA ___ ISaura FRANCO JUNQUEIRA	SANTA EDWIGES	0,30
SE-22-06-012	1	295	RUA ___ AURELIANO GARCIA OLIVEIRA	SANTA EDWIGES	0,30
SE-22-06-012	2	135	AVN ___ RUBENS MARQUEZ DE ANDRADE	SANTA EDWIGES	0,30
SE-22-06-012	5	351	RUA ___ CORBINIANO JOSE AMARAL	SANTA EDWIGES	0,30
SE-22-07-001	1	566	RUA ___ MARIO MARQUEZ DE ANDRADE	SANTA EDWIGES	0,30
SE-22-07-001	3	596	RUA ___ OSORIO VILELA	SANTA EDWIGES	0,30
SE-22-07-001	4	715	RUA ___ VER. JOSE GUIMARAES FRANCO	SANTA EDWIGES	0,30
SE-22-07-001	5	62	AVN ___ AUGUSTO VILELA DE MORAES	SANTA EDWIGES	0,30
SE-22-07-002	1	713	RUA ___ VER. HORACIO FERREIRA PAIVA	SANTA EDWIGES	0,30
SE-22-07-002	2	62	AVN ___ AUGUSTO VILELA DE MORAES	SANTA EDWIGES	0,30
SE-22-07-002	3	566	RUA ___ MARIO MARQUEZ DE ANDRADE	SANTA EDWIGES	0,30
SE-22-07-002	6	715	RUA ___ VER. JOSE GUIMARAES FRANCO	SANTA EDWIGES	0,30
SE-22-07-003	2	566	RUA ___ MARIO MARQUEZ DE ANDRADE	SANTA EDWIGES	0,30
SE-22-07-003	3	713	RUA ___ VER. HORACIO FERREIRA PAIVA	SANTA EDWIGES	0,30
SE-22-07-003	4	714	RUA ___ VER. JOAQUIM ALVES COELHO	SANTA EDWIGES	0,30
SE-22-07-003	5	62	AVN ___ AUGUSTO VILELA DE MORAES	SANTA EDWIGES	0,30
SE-22-07-004	1	721	RUA ___ ZULMIRA ALVES MACHADO	SANTA EDWIGES	0,30
SE-22-07-004	2	62	AVN ___ AUGUSTO VILELA DE MORAES	SANTA EDWIGES	0,30
SE-22-07-004	3	714	RUA ___ VER. JOAQUIM ALVES COELHO	SANTA EDWIGES	0,30
SE-22-07-004	4	566	RUA ___ MARIO MARQUEZ DE ANDRADE	SANTA EDWIGES	0,30
SE-22-07-005	2	351	RUA ___ CORBINIANO JOSE AMARAL	SANTA EDWIGES	0,30
SE-22-07-005	3	713	RUA ___ VER. HORACIO FERREIRA PAIVA	SANTA EDWIGES	0,30
SE-22-07-005	4	721	RUA ___ ZULMIRA ALVES MACHADO	SANTA EDWIGES	0,30
SE-22-07-005	5	566	RUA ___ MARIO MARQUEZ DE ANDRADE	SANTA EDWIGES	0,30
SE-22-07-006	1	715	RUA ___ VER. JOSE GUIMARAES FRANCO	SANTA EDWIGES	0,30
SE-22-07-006	2	566	RUA ___ MARIO MARQUEZ DE ANDRADE	SANTA EDWIGES	0,30
SE-22-07-006	3	713	RUA ___ VER. HORACIO FERREIRA PAIVA	SANTA EDWIGES	0,30
SE-22-07-006	4	351	RUA ___ CORBINIANO JOSE AMARAL	SANTA EDWIGES	0,30
SE-22-07-007	2	715	RUA ___ VER. JOSE GUIMARAES FRANCO	SANTA EDWIGES	0,30
SE-22-07-007	3	351	RUA ___ CORBINIANO JOSE AMARAL	SANTA EDWIGES	0,30
SE-22-07-007	4	596	RUA ___ OSORIO VILELA	SANTA EDWIGES	0,30
SE-22-07-007	6	566	RUA ___ MARIO MARQUEZ DE ANDRADE	SANTA EDWIGES	0,30
SE-22-07-008	1	636	RUA ___ PRFA. ILTA ABBADIA SILVA	SANTA EDWIGES	0,30
SE-22-07-008	2	721	RUA ___ ZULMIRA ALVES MACHADO	SANTA EDWIGES	0,30
SE-22-07-008	3	351	RUA ___ CORBINIANO JOSE AMARAL	SANTA EDWIGES	0,30
SE-22-07-008	4	715	RUA ___ VER. JOSE GUIMARAES FRANCO	SANTA EDWIGES	0,30
SE-22-07-009	1	715	RUA ___ VER. JOSE GUIMARAES FRANCO	SANTA EDWIGES	0,30
SE-22-07-009	2	351	RUA ___ CORBINIANO JOSE AMARAL	SANTA EDWIGES	0,30
SE-22-07-009	3	636	RUA ___ PRFA. ILTA ABBADIA SILVA	SANTA EDWIGES	0,30
SE-22-07-009	4	596	RUA ___ OSORIO VILELA	SANTA EDWIGES	0,30
SE-22-07-010	2	636	RUA ___ PRFA. ILTA ABBADIA SILVA	SANTA EDWIGES	0,30
SE-22-07-010	3	596	RUA ___ OSORIO VILELA	SANTA EDWIGES	0,30
SE-22-07-010	4	295	RUA ___ AURELIANO GARCIA OLIVEIRA	SANTA EDWIGES	0,30



# PGV - Planta Genérica de Valores m<sup>2</sup> de Terrenos por face de quadra

InscrQuadra	Face	Cod. Logr.	Logradouro	Bairro	Valor do M <sup>2</sup>
SE-22-07-010	5	351	RUA ___ CORBINIANO JOSE AMARAL	SANTA EDWIGES	0,30
SE-22-09-001	1	646	RUA ___ RODESIA	INDEPENDENCIA	0,60
SE-22-09-001	2	699	RUA ___ SUICA	SANTA EDWIGES	0,60
SE-22-09-001	3	493	RUA ___ INCONFIDENTES	INDEPENDENCIA	0,60
SE-22-09-002	2	493	RUA ___ INCONFIDENTES	INDEPENDENCIA	0,60
SE-22-09-002	5	709	RUA ___ TURQUIA	INDEPENDENCIA	0,60
SE-22-09-002	6	699	RUA ___ SUICA	INDEPENDENCIA	0,60
SE-22-09-003	1	493	RUA ___ INCONFIDENTES	INDEPENDENCIA	0,60
SE-22-09-003	2	709	RUA ___ TURQUIA	BRASIL	0,60
SE-22-09-003	3	271	RUA ___ URUGUAI	BRASIL	0,60
SE-22-09-004	2	493	RUA ___ INCONFIDENTES	BRASIL	0,60
SE-22-10-001	1	466	RUA ___ FRANCISCO PAULO NOGUEIRA	SANTA EDWIGES	0,30
SE-22-10-001	2	351	RUA ___ CORBINIANO JOSE AMARAL	SANTA EDWIGES	0,30
SE-22-10-001	3	498	RUA ___ ISAURA FRANCO JUNQUEIRA	SANTA EDWIGES	0,30
SE-22-10-002	2	135	AVN ___ RUBENS MARQUEZ DE ANDRADE	SANTA EDWIGES	0,30
SE-22-10-002	3	466	RUA ___ FRANCISCO PAULO NOGUEIRA	SANTA EDWIGES	0,30
SE-22-10-002	4	351	RUA ___ CORBINIANO JOSE AMARAL	SANTA EDWIGES	0,30
SE-22-10-003	1	434	RUA ___ FRANCISCO CAMILO DA SILVEIRA	VILA ESPERANCA	0,30
SE-22-10-003	2	485	AVN ___ ADONES ALVES PEREIRA	VILA ESPERANCA	0,30
SE-22-10-004	1	485	AVN ___ ADONES ALVES PEREIRA	VILA ESPERANCA	0,30
SE-22-10-004	2	412	TVA ___ CENTRAL	VILA ESPERANCA	0,30
SE-22-10-004	4	434	RUA ___ FRANCISCO CAMILO DA SILVEIRA	VILA ESPERANCA	0,30
SE-22-10-005	1	484	AVN ___ KENNEDY	VILA ESPERANCA	0,30
SE-22-10-005	2	412	TVA ___ CENTRAL	VILA ESPERANCA	0,30
SE-22-10-005	3	485	AVN ___ ADONES ALVES PEREIRA	VILA ESPERANCA	0,30
SE-22-10-006	1	817	RUA VITORIA	VILA ESPERANCA	0,30
SE-22-10-006	2	485	AVN ___ ADONES ALVES PEREIRA	VILA ESPERANCA	0,30
SE-22-10-006	3	484	AVN ___ KENNEDY	VILA ESPERANCA	0,30
SE-22-10-008	1	817	LOGRADOURO NAO CADASTRADO	VILA ESPERANCA	0,30
SE-22-10-009	1	817	LOGRADOURO NAO CADASTRADO	VILA ESPERANCA	0,30
SE-22-10-009	3	490	AVN ___ GUILHERMINA FINHOLDT	VILA ESPERANCA	0,30
SE-22-10-009	4	434	RUA ___ FRANCISCO CAMILO DA SILVEIRA	VILA ESPERANCA	0,30
SE-22-10-010	1	434	RUA ___ FRANCISCO CAMILO DA SILVEIRA	VILA ESPERANCA	0,30
SE-22-10-011	1	817	LOGRADOURO NAO CADASTRADO	VILA ESPERANCA	0,30
SE-22-10-011	2	490	AVN ___ GUILHERMINA FINHOLDT	VILA ESPERANCA	0,30
SE-22-10-011	3	487	AVN ___ GUSTAVO REZENDE FERREIRA	VILA ESPERANCA	0,30
SE-22-10-011	5	434	RUA ___ FRANCISCO CAMILO DA SILVEIRA	VILA ESPERANCA	0,30
SE-22-10-012	1	434	RUA ___ FRANCISCO CAMILO DA SILVEIRA	VILA ESPERANCA	0,30
SE-22-10-012	2	487	AVN ___ GUSTAVO REZENDE FERREIRA	VILA ESPERANCA	0,30
SE-22-10-012	4	817	LOGRADOURO NAO CADASTRADO	VILA ESPERANCA	0,30
SE-22-10-012	5	486	AVN ___ MILTON DE BENEDITO	VILA ESPERANCA	0,30
SE-22-10-013	1	412	TVA ___ CENTRAL	VILA ESPERANCA	0,30
SE-22-10-013	2	486	AVN ___ MILTON DE BENEDITO	VILA ESPERANCA	0,30
SE-22-10-013	3	491	PRC ___ DOS PODERES	VILA ESPERANCA	0,30
SE-22-10-014	1	485	AVN ___ ADONES ALVES PEREIRA	VILA ESPERANCA	0,30
SE-22-10-014	2	817	LOGRADOURO NAO CADASTRADO	VILA ESPERANCA	0,30
SE-22-10-014	3	486	AVN ___ MILTON DE BENEDITO	VILA ESPERANCA	0,30
SE-22-10-014	4	891	TVA RUBI	VILA ESPERANCA	0,30
SE-22-11-001	2	436	AVN ___ PRESIDENTE LINCOLN	VILA ESPERANCA	0,30
SE-22-11-001	3	481	AVN ___ SETE IRMAOS	VILA ESPERANCA	0,30
SE-22-11-001	4	434	RUA ___ FRANCISCO CAMILO DA SILVEIRA	VILA ESPERANCA	0,30
SE-22-11-003	2	817	LOGRADOURO NAO CADASTRADO	VILA ESPERANCA	0,30
SE-22-11-003	3	436	AVN ___ PRESIDENTE LINCOLN	VILA ESPERANCA	0,30
SE-22-11-003	4	481	AVN ___ SETE IRMAOS	VILA ESPERANCA	0,30
SE-22-11-004	1	817	LOGRADOURO NAO CADASTRADO	VILA ESPERANCA	0,30
SE-22-11-005	1	817	LOGRADOURO NAO CADASTRADO	VILA ESPERANCA	0,30
SE-22-11-005	2	434	RUA ___ FRANCISCO CAMILO DA SILVEIRA	VILA ESPERANCA	0,30
SE-22-11-005	4	481	AVN ___ SETE IRMAOS	VILA ESPERANCA	0,30
SE-22-11-005	5	484	AVN ___ KENNEDY	VILA ESPERANCA	0,30
SE-22-11-005	6	890	RUA JORDELINO LEITE DE OLIVEIRA	VILA ESPERANCA	0,30
SE-22-11-006	1	485	AVN ___ ADONES ALVES PEREIRA	VILA ESPERANCA	0,30
SE-22-11-006	2	434	RUA ___ FRANCISCO CAMILO DA SILVEIRA	VILA ESPERANCA	0,30



# PGV - Planta Genérica de Valores m<sup>2</sup> de Terrenos por face de quadra

InscrQuadra	Face	Cod. Logr.	Logradouro	Bairro	Valor do M <sup>2</sup>
SE-22-11-006	3	484	AVN ___ KENNEDY	VILA ESPERANCA	0,30
SE-22-11-007	1	484	AVN ___ KENNEDY	VILA ESPERANCA	0,30
SE-22-11-007	2	434	RUA ___ FRANCISCO CAMILO DA SILVEIRA	VILA ESPERANCA	0,30
SE-22-11-007	3	481	AVN ___ SETE IRMAOS	VILA ESPERANCA	0,30
SE-22-11-013	1	486	AVN ___ MILTON DE BENEDITO	VILA ESPERANCA	0,30
SO-11-01-002	1	504	RUA ___ JATOBA	ALVORADA	3,00
SO-11-01-002	3	318	RUA ___ CACIA	ALVORADA	3,00
SO-11-01-002	4	130	AVN ___ PROF. JOSE VIEIRA DE MENDONCA	ALVORADA	7,50
SO-11-01-003	2	75	AVN ___ DAS PALMEIRAS	ALVORADA	3,00
SO-11-01-003	3	371	RUA ___ DAS PALMEIRAS	ALVORADA	3,00
SO-11-01-003	4	291	RUA ___ AROEIRA	ALVORADA	3,00
SO-11-01-004	2	291	RUA ___ AROEIRA	ALVORADA	3,00
SO-11-01-004	3	371	RUA ___ DAS PALMEIRAS	ALVORADA	3,00
SO-11-01-004	4	75	AVN ___ DAS PALMEIRAS	ALVORADA	3,00
SO-11-01-005	2	318	RUA ___ CACIA	ALVORADA	3,00
SO-11-01-005	3	291	RUA ___ AROEIRA	ALVORADA	3,00
SO-11-01-005	4	504	RUA ___ JATOBA	ALVORADA	3,00
SO-11-01-006	1	324	RUA ___ CANELA	ALVORADA	3,00
SO-11-01-006	2	318	RUA ___ CACIA	ALVORADA	3,00
SO-11-02-002	1	324	RUA ___ CANELA	ALVORADA	4,50
SO-11-02-002	4	30	AVN ___ 25 DE DEZEMBRO	ALVORADA	4,50
SO-11-02-002	5	512	RUA ___ JOAO MARTINS DE ANDRADE	ALVORADA	6,00
SO-11-02-002	6	7	RUA ___ 3 DE MAIO	ALVORADA	4,50
SO-11-02-003	3	30	AVN ___ 25 DE DEZEMBRO	ALVORADA	4,50
SO-11-02-003	4	10	AVN ___ 7 DE SETEMBRO	ALVORADA	4,50
SO-11-02-003	5	512	RUA ___ JOAO MARTINS DE ANDRADE	ALVORADA	6,00
SO-11-02-004	1	512	RUA ___ JOAO MARTINS DE ANDRADE	ALVORADA	6,00
SO-11-02-004	2	324	RUA ___ CANELA	ALVORADA	4,50
SO-11-02-004	3	23	AVN ___ 19 DE MARCO	ALVORADA	4,50
SO-11-02-004	6	10	AVN ___ 7 DE SETEMBRO	ALVORADA	4,50
SO-11-02-005	1	324	RUA ___ CANELA	ALVORADA	4,50
SO-11-02-005	2	130	AVN ___ PROF. JOSE VIEIRA DE MENDONCA	ALVORADA	7,50
SO-11-02-005	3	23	AVN ___ 19 DE MARCO	ALVORADA	4,50
SO-11-02-005	4	512	RUA ___ JOAO MARTINS DE ANDRADE	ALVORADA	6,00
SO-11-02-006	1	130	AVN ___ PROF. JOSE VIEIRA DE MENDONCA	ALVORADA	7,50
SO-11-02-006	2	23	AVN ___ 19 DE MARCO	ALVORADA	4,50
SO-11-02-007	1	130	AVN ___ PROF. JOSE VIEIRA DE MENDONCA	ALVORADA	6,00
SO-11-02-007	2	30	AVN ___ 25 DE DEZEMBRO	ALVORADA	4,50
SO-11-02-008	2	7	RUA ___ 3 DE MAIO	ALVORADA	4,50
SO-11-02-008	3	30	AVN ___ 25 DE DEZEMBRO	ALVORADA	4,50
SO-11-02-008	5	532	RUA ___ JOSE RODRIGUES FURTADO	ALVORADA	4,50
SO-11-02-009	5	30	AVN ___ 25 DE DEZEMBRO	ALVORADA	4,50
SO-11-02-009	7	67	AVN ___ CAMILO CHAVES	ALVORADA	4,50
SO-11-02-009	8	7	RUA ___ 3 DE MAIO	NOVO MUNDO	4,50
SO-11-02-010	1	67	AVN ___ CAMILO CHAVES	ALVORADA	4,50
SO-11-02-010	4	30	AVN ___ 25 DE DEZEMBRO	ALVORADA	4,50
SO-11-02-010	5	10	AVN ___ 7 DE SETEMBRO	ALVORADA	4,50
SO-11-02-011	2	67	AVN ___ CAMILO CHAVES	ALVORADA	4,50
SO-11-02-011	4	10	AVN ___ 7 DE SETEMBRO	ALVORADA	4,50
SO-11-02-011	5	23	AVN ___ 19 DE MARCO	ALVORADA	4,50
SO-11-02-018	1	318	RUA ___ CACIA	ALVORADA	3,00
SO-11-02-018	2	130	AVN ___ PROF. JOSE VIEIRA DE MENDONCA	ALVORADA	7,50
SO-11-02-019	4	130	AVN ___ PROF. JOSE VIEIRA DE MENDONCA	ALVORADA	7,50
SO-11-02-019	5	504	RUA ___ JATOBA	ALVORADA	3,00
SO-11-02-019	6	318	RUA ___ CACIA	ALVORADA	3,00
SO-11-02-020	1	242	RUA ___ AGOSTINHO FERREIRA	MORADA DO SOL	4,50
SO-11-02-020	2	454	RUA ___ FERNANDO DE ANDRADE	MORADA DO SOL	4,50
SO-11-02-021	1	242	RUA ___ AGOSTINHO FERREIRA	MORADA DO SOL	4,50
SO-11-02-022	1	242	RUA ___ AGOSTINHO FERREIRA	MORADA DO SOL	4,50
SO-11-02-022	2	454	RUA ___ FERNANDO DE ANDRADE	MORADA DO SOL	4,50
SO-11-02-022	4	321	RUA ___ CAMILLO ABDULMASSIH	MORADA DO SOL	4,50
SO-11-02-022	5	453	RUA ___ FERNANDO ALEXANDRE VILELA DE ANDRADE	MORADA DO SOL	4,50



# PGV - Planta Genérica de Valores m<sup>2</sup> de Terrenos por face de quadra

InscrQuadra	Face	Cod. Logr.	Logradouro	Bairro	Valor do M <sup>2</sup>
SO-11-02-023	1	67	AVN ___ CAMILO CHAVES	MORADA DO SOL	4,50
SO-11-03-001	1	274	RUA ___ ANTONIO DA COSTA JUNQUEIRA	NOVO MUNDO	4,50
SO-11-03-001	2	532	RUA ___ JOSE RODRIGUES FURTADO	NOVO MUNDO	4,50
SO-11-03-001	3	10	AVN ___ 7 DE SETEMBRO	NOVO MUNDO	4,50
SO-11-03-001	5	23	AVN ___ 19 DE MARCO	NOVO MUNDO	4,50
SO-11-03-002	2	10	AVN ___ 7 DE SETEMBRO	NOVO MUNDO	4,50
SO-11-03-002	3	274	RUA ___ ANTONIO DA COSTA JUNQUEIRA	NOVO MUNDO	4,50
SO-11-03-002	5	30	AVN ___ 25 DE DEZEMBRO	NOVO MUNDO	4,50
SO-11-03-002	7	336	RUA ___ CEL. CONCEICAO BARBOSA	NOVO MUNDO	4,50
SO-11-03-003	2	95	AVN ___ HELIO RIBEIRO FINHOLDT	PLATINA	2,70
SO-11-03-003	3	394	RUA ___ DO TIJUCO	PLATINA	2,70
SO-11-03-003	4	457	AVN ___ CONTORNO/PLATINA	PLATINA	2,70
SO-11-03-003	5	4	RUA 1 DE MARCO	NOVO MUNDO	2,70
SO-11-03-004	2	336	RUA ___ CEL. CONCEICAO BARBOSA	PLATINA	6,00
SO-11-03-004	3	521	RUA ___ JOAQUIM TEODORO DE CARVALHO	PLATINA	6,00
SO-11-03-004	4	457	AVN ___ CONTORNO/PLATINA	PLATINA	6,00
SO-11-03-004	5	105	AVN ___ JOSE DOS SANTOS VILELA	PLATINA	6,00
SO-11-03-004	6	95	AVN ___ HELIO RIBEIRO FINHOLDT	PLATINA	10,50
SO-11-03-005	1	501	RUA ___ ISAIAS ANDRADE E SOUZA	PLATINA	6,00
SO-11-03-005	3	336	RUA ___ CEL. CONCEICAO BARBOSA	PLATINA	6,00
SO-11-03-005	4	105	AVN ___ JOSE DOS SANTOS VILELA	PLATINA	6,00
SO-11-03-005	5	521	RUA ___ JOAQUIM TEODORO DE CARVALHO	PLATINA	6,00
SO-11-03-006	1	501	RUA ___ ISAIAS ANDRADE E SOUZA	PLATINA	10,50
SO-11-03-006	2	274	RUA ___ ANTONIO DA COSTA JUNQUEIRA	PLATINA	10,50
SO-11-03-006	3	336	RUA ___ CEL. CONCEICAO BARBOSA	PLATINA	10,50
SO-11-03-006	5	530	RUA ___ JOSE MARTINS FERREIRA	PLATINA	10,50
SO-11-03-007	2	276	RUA ___ ANTONIO DOMINGOS FRANCO	PLATINA	10,50
SO-11-03-007	4	336	RUA ___ CEL. CONCEICAO BARBOSA	PLATINA	10,50
SO-11-03-007	5	274	RUA ___ ANTONIO DA COSTA JUNQUEIRA	PLATINA	10,50
SO-11-03-007	7	530	RUA ___ JOSE MARTINS FERREIRA	PLATINA	10,50
SO-11-03-008	1	532	RUA ___ JOSE RODRIGUES FURTADO	PLATINA	10,50
SO-11-03-008	3	530	RUA ___ JOSE MARTINS FERREIRA	PLATINA	10,50
SO-11-03-008	4	274	RUA ___ ANTONIO DA COSTA JUNQUEIRA	PLATINA	10,50
SO-11-03-008	5	501	RUA ___ ISAIAS ANDRADE E SOUZA	PLATINA	10,50
SO-11-03-009	2	521	RUA ___ JOAQUIM TEODORO DE CARVALHO	PLATINA	10,50
SO-11-03-009	3	501	RUA ___ ISAIAS ANDRADE E SOUZA	PLATINA	10,50
SO-11-03-009	4	532	RUA ___ JOSE RODRIGUES FURTADO	PLATINA	10,50
SO-11-03-009	6	67	AVN ___ CAMILO CHAVES	PLATINA	10,50
SO-11-03-010	2	95	AVN ___ HELIO RIBEIRO FINHOLDT	PLATINA	10,50
SO-11-03-010	3	521	RUA ___ JOAQUIM TEODORO DE CARVALHO	PLATINA	10,50
SO-11-03-010	5	453	RUA ___ FERNANDO ALEXANDRE VILELA DE ANDRADE	PLATINA	10,50
SO-11-03-010	6	67	AVN ___ CAMILO CHAVES	PLATINA	10,50
SO-11-03-011	1	95	AVN ___ HELIO RIBEIRO FINHOLDT	PLATINA	10,50
SO-11-03-011	2	67	AVN ___ CAMILO CHAVES	PLATINA	4,50
SO-11-03-012	1	95	AVN ___ HELIO RIBEIRO FINHOLDT	PLATINA	10,50
SO-11-03-012	2	67	AVN ___ CAMILO CHAVES	PLATINA	4,50
SO-11-03-013	1	274	RUA ___ ANTONIO DA COSTA JUNQUEIRA	PLATINA	4,50
SO-11-03-013	2	95	AVN ___ HELIO RIBEIRO FINHOLDT	PLATINA	10,50
SO-11-03-014	1	532	RUA ___ JOSE RODRIGUES FURTADO	NOVO MUNDO	4,50
SO-11-03-014	3	4	RUA 1 DE MARCO	NOVO MUNDO	4,50
SO-11-03-014	4	7	RUA ___ 3 DE MAIO	NOVO MUNDO	4,50
SO-11-03-014	5	274	RUA ___ ANTONIO DA COSTA JUNQUEIRA	NOVO MUNDO	4,50
SO-11-03-015	1	30	AVN ___ 25 DE DEZEMBRO	NOVO MUNDO	4,50
SO-11-03-015	2	274	RUA ___ ANTONIO DA COSTA JUNQUEIRA	NOVO MUNDO	4,50
SO-11-03-015	5	7	RUA ___ 3 DE MAIO	NOVO MUNDO	4,50
SO-11-03-015	6	532	RUA ___ JOSE RODRIGUES FURTADO	NOVO MUNDO	4,50
SO-11-03-016	1	274	RUA ___ ANTONIO DA COSTA JUNQUEIRA	NOVO MUNDO	4,50
SO-11-03-016	2	10	AVN ___ 7 DE SETEMBRO	NOVO MUNDO	4,50
SO-11-03-016	3	532	RUA ___ JOSE RODRIGUES FURTADO	NOVO MUNDO	4,50
SO-11-03-016	6	30	AVN ___ 25 DE DEZEMBRO	NOVO MUNDO	4,50
SO-11-03-017	2	30	AVN ___ 25 DE DEZEMBRO	NOVO MUNDO	4,50
SO-11-03-017	3	7	RUA ___ 3 DE MAIO	NOVO MUNDO	4,50

# PGV - Planta Genérica de Valores m<sup>2</sup> de Terrenos por face de quadra

InscrQuadra	Face	Cod. Logr.	Logradouro	Bairro	Valor do M <sup>2</sup>
SO-11-03-017	4	274	RUA ___ ANTONIO DA COSTA JUNQUEIRA	NOVO MUNDO	4,50
SO-11-03-017	5	336	RUA ___ CEL. CONCEICAO BARBOSA	NOVO MUNDO	4,50
SO-11-03-018	3	336	RUA ___ CEL. CONCEICAO BARBOSA	NOVO MUNDO	4,50
SO-11-03-018	4	4	RUA 1 DE MARCO	NOVO MUNDO	4,50
SO-11-03-018	5	274	RUA ___ ANTONIO DA COSTA JUNQUEIRA	NOVO MUNDO	4,50
SO-11-03-018	6	7	RUA ___ 3 DE MAIO	NOVO MUNDO	4,50
SO-11-03-019	1	95	AVN ___ HELIO RIBEIRO FINHOLDT	PLATINA	10,50
SO-11-03-019	2	336	RUA ___ CEL. CONCEICAO BARBOSA	PLATINA	4,50
SO-11-03-020	2	105	AVN ___ JOSE DOS SANTOS VILELA	PLATINA	4,50
SO-11-03-020	5	4	RUA 1 DE MARCO	NOVO MUNDO	4,50
SO-11-03-020	6	394	RUA ___ DO TIJUCO	PLATINA	4,50
SO-11-03-020	7	336	RUA ___ CEL. CONCEICAO BARBOSA	PLATINA	4,50
SO-11-03-020	8	457	AVN ___ CONTORNO/PLATINA	PLATINA	4,50
SO-11-03-020	9	95	AVN ___ HELIO RIBEIRO FINHOLDT	PLATINA	10,50
SO-11-03-021	2	521	RUA ___ JOAQUIM TEODORO DE CARVALHO	PLATINA	10,50
SO-11-03-021	4	274	RUA ___ ANTONIO DA COSTA JUNQUEIRA	PLATINA	10,50
SO-11-03-021	5	95	AVN ___ HELIO RIBEIRO FINHOLDT	PLATINA	10,50
SO-11-03-021	6	336	RUA ___ CEL. CONCEICAO BARBOSA	PLATINA	10,50
SO-11-03-022	3	501	RUA ___ ISAIAS ANDRADE E SOUZA	PLATINA	10,50
SO-11-03-022	4	274	RUA ___ ANTONIO DA COSTA JUNQUEIRA	PLATINA	10,50
SO-11-03-022	6	521	RUA ___ JOAQUIM TEODORO DE CARVALHO	PLATINA	10,50
SO-11-03-023	1	274	RUA ___ ANTONIO DA COSTA JUNQUEIRA	PLATINA	10,50
SO-11-03-023	3	501	RUA ___ ISAIAS ANDRADE E SOUZA	PLATINA	10,50
SO-11-03-023	5	532	RUA ___ JOSE RODRIGUES FURTADO	PLATINA	10,50
SO-11-03-023	6	521	RUA ___ JOAQUIM TEODORO DE CARVALHO	PLATINA	10,50
SO-11-03-024	2	95	AVN ___ HELIO RIBEIRO FINHOLDT	PLATINA	10,50
SO-11-03-024	3	521	RUA ___ JOAQUIM TEODORO DE CARVALHO	PLATINA	10,50
SO-11-03-024	4	67	AVN ___ CAMILO CHAVES	PLATINA	10,50
SO-11-03-024	5	532	RUA ___ JOSE RODRIGUES FURTADO	PLATINA	10,50
SO-11-03-025	2	521	RUA ___ JOAQUIM TEODORO DE CARVALHO	PLATINA	10,50
SO-11-03-025	3	95	AVN ___ HELIO RIBEIRO FINHOLDT	PLATINA	10,50
SO-11-03-025	4	532	RUA ___ JOSE RODRIGUES FURTADO	PLATINA	10,50
SO-11-03-025	6	274	RUA ___ ANTONIO DA COSTA JUNQUEIRA	PLATINA	10,50
SO-11-03-026	1	336	RUA ___ CEL. CONCEICAO BARBOSA	NOVO MUNDO	4,50
SO-11-03-026	3	7	RUA ___ 3 DE MAIO	NOVO MUNDO	4,50
SO-11-03-026	4	394	RUA ___ DO TIJUCO	CENTRAL	4,50
SO-11-03-026	5	4	RUA 1 DE MARCO	NOVO MUNDO	4,50
SO-11-03-027	1	394	RUA ___ DO TIJUCO	NOVO MUNDO	4,50
SO-11-03-027	4	30	AVN ___ 25 DE DEZEMBRO	NOVO MUNDO	4,50
SO-11-03-027	5	336	RUA ___ CEL. CONCEICAO BARBOSA	NOVO MUNDO	4,50
SO-11-03-027	6	7	RUA ___ 3 DE MAIO	NOVO MUNDO	4,50
SO-11-03-028	1	67	AVN ___ CAMILO CHAVES	MORADA DO SOL	4,50
SO-11-03-028	2	242	RUA ___ AGOSTINHO FERREIRA	MORADA DO SOL	4,50
SO-11-03-028	3	532	RUA ___ JOSE RODRIGUES FURTADO	MORADA DO SOL	4,50
SO-11-03-029	1	242	RUA ___ AGOSTINHO FERREIRA	MORADA DO SOL	4,50
SO-11-03-029	2	67	AVN ___ CAMILO CHAVES	MORADA DO SOL	4,50
SO-11-03-029	3	532	RUA ___ JOSE RODRIGUES FURTADO	MORADA DO SOL	4,50
SO-11-03-029	4	321	RUA ___ CAMILLO ABDULMASSIH	MORADA DO SOL	4,50
SO-11-03-030	1	321	RUA ___ CAMILLO ABDULMASSIH	MORADA DO SOL	4,50
SO-11-03-030	2	67	AVN ___ CAMILO CHAVES	MORADA DO SOL	4,50
SO-11-03-030	3	532	RUA ___ JOSE RODRIGUES FURTADO	MORADA DO SOL	4,50
SO-11-03-13A	2	532	RUA ___ JOSE RODRIGUES FURTADO	NOVO MUNDO	4,50
SO-11-03-13A	4	4	RUA 1 DE MARCO	NOVO MUNDO	4,50
SO-11-03-13A	5	274	RUA ___ ANTONIO DA COSTA JUNQUEIRA	NOVO MUNDO	4,50
SO-11-03-19A	1	336	RUA ___ CEL. CONCEICAO BARBOSA	NOVO MUNDO	4,50
SO-11-03-19A	2	274	RUA ___ ANTONIO DA COSTA JUNQUEIRA	NOVO MUNDO	4,50
SO-11-03-19A	4	4	RUA 1 DE MARCO	NOVO MUNDO	4,50
SO-11-04-001	2	105	AVN ___ JOSE DOS SANTOS VILELA	PLATINA	2,70
SO-11-04-001	3	95	AVN ___ HELIO RIBEIRO FINHOLDT	PLATINA	2,70
SO-11-04-002	1	580	AVN ___ 7	CENTRO	10,50
SO-11-04-002	2	16	AVN ___ 14	CENTRO	8,10
SO-11-04-002	4	205	RUA ___ 14	CENTRO	8,10





# PGV - Planta Genérica de Valores m<sup>2</sup> de Terrenos por face de quadra

InscrQuadra	Face	Cod. Logr.	Logradouro	Bairro	Valor do M <sup>2</sup>
SO-11-04-002	6	745	AVN ___ MARGINAL CORR. PIRAPITINGA/SETOR NORT	CENTRO	2,70
SO-11-04-003	2	12	AVN ___ 9	CENTRO	36,00
SO-11-04-003	3	580	AVN ___ 7	CENTRO	36,00
SO-11-04-003	5	207	RUA ___ 16	CENTRO	18,00
SO-11-04-003	6	16	AVN ___ 14	CENTRO	15,00
SO-11-04-004	3	580	AVN ___ 7	CENTRO	36,00
SO-11-04-004	5	210	RUA ___ 18	CENTRO	33,00
SO-11-04-004	6	207	RUA ___ 16	CENTRO	18,00
SO-11-04-004	8	12	AVN ___ 9	CENTRO	36,00
SO-11-04-005	1	580	AVN ___ 7	CENTRO	69,00
SO-11-04-005	3	210	RUA ___ 18	CENTRO	33,00
SO-11-04-005	4	24	RUA ___ 20	CENTRO	66,00
SO-11-04-005	5	12	AVN ___ 9	CENTRO	69,00
SO-11-04-006	1	210	RUA ___ 18	CENTRO	57,00
SO-11-04-006	4	207	RUA ___ 16	CENTRO	18,00
SO-11-04-006	5	12	AVN ___ 9	CENTRO	36,00
SO-11-04-006	6	13	AVN ___ 11	CENTRO	36,00
SO-11-04-007	1	13	AVN ___ 11	CENTRO	36,00
SO-11-04-007	3	26	AVN ___ 13	CENTRO	36,00
SO-11-04-007	5	210	RUA ___ 18	CENTRO	57,00
SO-11-04-008	1	17	AVN ___ 15	CENTRO	33,00
SO-11-04-008	2	751	RUA ___ DR. JAYME MEINBERG	CENTRO	18,00
SO-11-04-008	3	210	RUA ___ 18	CENTRO	57,00
SO-11-04-008	4	26	AVN ___ 13	CENTRO	36,00
SO-11-04-009	1	26	AVN ___ 13	CENTRO	15,00
SO-11-04-009	3	16	AVN ___ 14	CENTRO	15,00
SO-11-04-009	6	207	RUA ___ 16	CENTRO	18,00
SO-11-04-009	7	17	AVN ___ 15	CENTRO	18,00
SO-11-04-010	1	13	AVN ___ 11	CENTRO	2,70
SO-11-04-010	2	105	AVN ___ JOSE DOS SANTOS VILELA	PLATINA	2,70
SO-11-04-011	1	105	AVN ___ JOSE DOS SANTOS VILELA	PLATINA	6,00
SO-11-04-011	4	336	RUA ___ CEL. CONCEICAO BARBOSA	PLATINA	6,00
SO-11-04-011	5	276	RUA ___ ANTONIO DOMINGOS FRANCO	PLATINA	6,00
SO-11-04-012	1	336	RUA ___ CEL. CONCEICAO BARBOSA	PLATINA	6,00
SO-11-04-012	3	105	AVN ___ JOSE DOS SANTOS VILELA	PLATINA	6,00
SO-11-04-012	4	276	RUA ___ ANTONIO DOMINGOS FRANCO	PLATINA	6,00
SO-11-04-012	5	530	RUA ___ JOSE MARTINS FERREIRA	PLATINA	6,00
SO-11-04-013	2	530	RUA ___ JOSE MARTINS FERREIRA	PLATINA	6,00
SO-11-04-013	3	501	RUA ___ ISAIAS ANDRADE E SOUZA	PLATINA	6,00
SO-11-04-013	4	105	AVN ___ JOSE DOS SANTOS VILELA	PLATINA	6,00
SO-11-04-013	5	336	RUA ___ CEL. CONCEICAO BARBOSA	PLATINA	6,00
SO-11-04-014	2	105	AVN ___ JOSE DOS SANTOS VILELA	PLATINA	2,70
SO-11-04-014	3	749	___ LEITO DE FUTURA AVENIDA	PLATINA	2,70
SO-11-04-014	4	276	RUA ___ ANTONIO DOMINGOS FRANCO	PLATINA	2,70
SO-11-04-016	2	207	RUA ___ 16	CENTRO	18,00
SO-11-04-016	3	16	AVN ___ 14	CENTRO	15,00
SO-11-04-016	4	13	AVN ___ 11	CENTRO	15,00
SO-11-04-016	6	26	AVN ___ 13	CENTRO	15,00
SO-11-04-03A	2	13	AVN ___ 11	CENTRO	15,00
SO-11-04-03A	3	16	AVN ___ 14	CENTRO	15,00
SO-11-04-03A	4	207	RUA ___ 16	CENTRO	18,00
SO-11-04-08A	1	751	RUA ___ DR. JAYME MEINBERG	CENTRO	18,00
SO-11-04-08A	5	26	AVN ___ 13	CENTRO	36,00
SO-11-04-08A	7	519	RUA ___ PARTICULAR 16/13 E 15	CENTRO	18,00
SO-11-04-08A	8	207	RUA ___ 16	CENTRO	18,00
SO-11-04-08B	1	207	RUA ___ 16	CENTRO	18,00
SO-11-04-08B	2	519	RUA ___ PARTICULAR 16/13 E 15	CENTRO	18,00
SO-11-04-08B	4	17	AVN ___ 15	CENTRO	33,00
SO-11-04-09A	1	16	AVN ___ 14	CENTRO	8,10
SO-11-05-002	1	293	RUA ___ AUGUSTO ALVES VILELA	PLATINA	3,00
SO-11-05-002	3	50	AVN ___ ALAN CHARNLEY BULL	PLATINA	3,00
SO-11-05-002	5	513	RUA ___ JOAO QUIRINO DE MORAIS	PLATINA	3,00



# PGV - Planta Genérica de Valores m<sup>2</sup> de Terrenos por face de quadra

InscrQuadra	Face	Cod. Logr.	Logradouro	Bairro	Valor do M <sup>2</sup>
SO-11-05-003	1	513	RUA ____ JOAO QUIRINO DE MORAIS	PLATINA	3,00
SO-11-05-003	4	525	RUA ____ JOSE CARLOS PEREIRA	PLATINA	3,00
SO-11-05-003	6	293	RUA ____ AUGUSTO ALVES VILELA	PLATINA	3,00
SO-11-05-003	7	527	RUA ____ JOAQUIM ALVES PARANAIBA	PLATINA	3,00
SO-11-05-004	2	513	RUA ____ JOAO QUIRINO DE MORAIS	PLATINA	3,00
SO-11-05-004	3	50	AVN ____ ALAN CHARNLEY BULL	PLATINA	3,00
SO-11-05-004	5	279	RUA ____ ANTONIO PEDRO GUIMARAES	PLATINA	6,00
SO-11-05-005	1	279	RUA ____ ANTONIO PEDRO GUIMARAES	PLATINA	6,00
SO-11-05-005	2	50	AVN ____ ALAN CHARNLEY BULL	PLATINA	6,00
SO-11-05-005	3	521	RUA ____ JOAQUIM TEODORO DE CARVALHO	PLATINA	6,00
SO-11-05-005	5	513	RUA ____ JOAO QUIRINO DE MORAIS	PLATINA	6,00
SO-11-05-006	10	113	AVN ____ NAPOLEAO FAISSOL	MARTA HELENA	12,00
SO-11-05-006	4	279	RUA ____ ANTONIO PEDRO GUIMARAES	PLATINA	6,00
SO-11-05-006	7	104	RUA ____ JOAQUIM ALVES PARANAIBA	MARTA HELENA	3,00
SO-11-05-006	8	527	RUA ____ JOAQUIM ALVES PARANAIBA	PLATINA	3,00
SO-11-05-007	3	492	RUA ____ IGUACU	PLATINA	3,00
SO-11-05-007	4	527	RUA ____ JOAQUIM ALVES PARANAIBA	PLATINA	3,00
SO-11-05-007	5	113	AVN ____ NAPOLEAO FAISSOL	PLATINA	12,00
SO-11-05-007	7	482	RUA ____ GUANABARA/MARTA HELENA	MARTA HELENA	3,00
SO-11-05-008	1	444	RUA ____ ESPLANADA	RESIDENCIAL	3,00
SO-11-05-008	2	492	RUA ____ IGUACU	RESIDENCIAL	3,00
SO-11-05-009	2	527	RUA ____ JOAQUIM ALVES PARANAIBA	RESIDENCIAL	3,00
SO-11-05-009	4	113	AVN ____ NAPOLEAO FAISSOL	RESIDENCIAL	12,00
SO-11-05-010	1	50	AVN ____ ALAN CHARNLEY BULL	PLATINA	3,00
SO-11-05-011	2	50	AVN ____ ALAN CHARNLEY BULL	PLATINA	3,00
SO-11-05-011	3	513	RUA ____ JOAO QUIRINO DE MORAIS	PLATINA	3,00
SO-11-05-011	4	527	RUA ____ JOAQUIM ALVES PARANAIBA	PLATINA	3,00
SO-11-05-012	2	513	RUA ____ JOAO QUIRINO DE MORAIS	PLATINA	3,00
SO-11-05-012	3	50	AVN ____ ALAN CHARNLEY BULL	PLATINA	3,00
SO-11-05-012	4	293	RUA ____ AUGUSTO ALVES VILELA	PLATINA	3,00
SO-11-05-013	2	113	AVN ____ NAPOLEAO FAISSOL	PLATINA	12,00
SO-11-05-014	2	130	AVN ____ PROF. JOSE VIEIRA DE MENDONCA	ALVORADA	7,50
SO-11-05-015	1	113	AVN ____ NAPOLEAO FAISSOL	LAGOA AZUL	12,00
SO-11-05-015	4	437	RUA ____ ELIAS DERZE	LAGOA AZUL	4,50
SO-11-05-015	5	586	RUA ____ NILSON BARRETO MIRANDA	LAGOA AZUL	4,50
SO-11-05-016	1	382	RUA ____ DEMETRIO JORGE	LAGOA AZUL	4,50
SO-11-05-016	2	695	RUA ____ SILAS PAULO SOUZA	LAGOA AZUL	4,50
SO-11-05-016	3	586	RUA ____ NILSON BARRETO MIRANDA	LAGOA AZUL	4,50
SO-11-05-016	4	437	RUA ____ ELIAS DERZE	LAGOA AZUL	4,50
SO-11-05-017	1	586	RUA ____ NILSON BARRETO MIRANDA	LAGOA AZUL	2,70
SO-11-05-017	2	382	RUA ____ DEMETRIO JORGE	LAGOA AZUL	4,50
SO-11-05-018	1	437	RUA ____ ELIAS DERZE	LAGOA AZUL	4,50
SO-11-05-018	2	116	AVN ____ NIVALDO INACIO MOREIRA	LAGOA AZUL	6,30
SO-11-05-018	3	586	RUA ____ NILSON BARRETO MIRANDA	LAGOA AZUL	4,50
SO-11-05-018	4	113	AVN ____ NAPOLEAO FAISSOL	LAGOA AZUL	12,00
SO-11-05-01A	1	525	RUA ____ JOSE CARLOS PEREIRA	PLATINA	3,00
SO-11-05-01A	2	50	AVN ____ ALAN CHARNLEY BULL	PLATINA	3,00
SO-11-05-01B	1	50	AVN ____ ALAN CHARNLEY BULL	PLATINA	3,00
SO-11-06-002	2	50	AVN ____ ALAN CHARNLEY BULL	PLATINA	3,00
SO-11-06-002	3	95	AVN ____ HELIO RIBEIRO FINHOLDT	PLATINA	6,00
SO-11-06-003	1	95	AVN ____ HELIO RIBEIRO FINHOLDT	PLATINA	10,50
SO-11-06-003	3	7	RUA ____ 3 DE MAIO	ALVORADA	4,50
SO-11-06-003	4	454	RUA ____ FERNANDO DE ANDRADE	PLATINA	4,50
SO-11-06-003	5	512	RUA ____ JOAO MARTINS DE ANDRADE	ALVORADA	6,00
SO-11-06-003	8	532	RUA ____ JOSE RODRIGUES FURTADO	ALVORADA	4,50
SO-11-06-004	1	454	RUA ____ FERNANDO DE ANDRADE	PLATINA	4,50
SO-11-06-004	3	95	AVN ____ HELIO RIBEIRO FINHOLDT	PLATINA	10,50
SO-11-06-005	2	95	AVN ____ HELIO RIBEIRO FINHOLDT	PLATINA	10,50
SO-11-06-005	3	521	RUA ____ JOAQUIM TEODORO DE CARVALHO	PLATINA	10,50
SO-11-06-005	5	454	RUA ____ FERNANDO DE ANDRADE	PLATINA	10,50
SO-11-06-005	7	512	RUA ____ JOAO MARTINS DE ANDRADE	PLATINA	6,00
SO-11-06-006	1	454	RUA ____ FERNANDO DE ANDRADE	PLATINA	10,50



# PGV - Planta Genérica de Valores m<sup>2</sup> de Terrenos por face de quadra

InscrQuadra	Face	Cod. Logr.	Logradouro	Bairro	Valor do M <sup>2</sup>
SO-11-06-006	4	512	RUA ____ JOAO MARTINS DE ANDRADE	PLATINA	6,00
SO-11-06-006	5	501	RUA ____ ISAIAS ANDRADE E SOUZA	PLATINA	10,50
SO-11-06-006	7	521	RUA ____ JOAQUIM TEODORO DE CARVALHO	PLATINA	10,50
SO-11-06-007	2	501	RUA ____ ISAIAS ANDRADE E SOUZA	PLATINA	10,50
SO-11-06-007	3	512	RUA ____ JOAO MARTINS DE ANDRADE	PLATINA	6,00
SO-11-06-007	5	530	RUA ____ JOSE MARTINS FERREIRA	PLATINA	10,50
SO-11-06-008	1	19	AVN ____ 17	PLATINA	24,00
SO-11-06-008	2	530	RUA ____ JOSE MARTINS FERREIRA	PLATINA	6,00
SO-11-06-008	4	512	RUA ____ JOAO MARTINS DE ANDRADE	PLATINA	6,00
SO-11-06-009	1	19	AVN ____ 17	PLATINA	24,00
SO-11-06-009	2	507	RUA ____ JOAO ALVES DE GOUVEA	PLATINA	6,30
SO-11-06-009	3	359	RUA ____ D. EDUARDO DUARTE DA SILVA	PLATINA	6,30
SO-11-06-009	5	626	RUA ____ PIO GOULART BRUMM	PLATINA	6,30
SO-11-06-009	6	512	RUA ____ JOAO MARTINS DE ANDRADE	PLATINA	6,30
SO-11-06-010	1	359	RUA ____ D. EDUARDO DUARTE DA SILVA	PLATINA	6,30
SO-11-06-010	2	507	RUA ____ JOAO ALVES DE GOUVEA	PLATINA	6,30
SO-11-06-010	4	349	RUA ____ CONEGO ANGELO TARDIO BRUNO	PLATINA	6,30
SO-11-06-010	5	626	RUA ____ PIO GOULART BRUMM	PLATINA	6,30
SO-11-06-011	2	349	RUA ____ CONEGO ANGELO TARDIO BRUNO	PLATINA	6,30
SO-11-06-011	4	626	RUA ____ PIO GOULART BRUMM	PLATINA	6,30
SO-11-06-011	5	359	RUA ____ D. EDUARDO DUARTE DA SILVA	PLATINA	6,30
SO-11-06-011	9	19	AVN ____ 17	PLATINA	24,00
SO-11-06-012	1	501	RUA ____ ISAIAS ANDRADE E SOUZA	PLATINA	6,00
SO-11-06-012	2	525	RUA ____ JOSE CARLOS PEREIRA	PLATINA	6,00
SO-11-06-012	4	349	RUA ____ CONEGO ANGELO TARDIO BRUNO	PLATINA	6,00
SO-11-06-012	5	19	AVN ____ 17	PLATINA	16,50
SO-11-06-012	6	124	AVN ____ PARANAIBA	PLATINA	16,50
SO-11-06-013	1	521	RUA ____ JOAQUIM TEODORO DE CARVALHO	PLATINA	6,00
SO-11-06-013	2	501	RUA ____ ISAIAS ANDRADE E SOUZA	PLATINA	6,00
SO-11-06-013	4	513	RUA ____ JOAO QUIRINO DE MORAIS	PLATINA	6,00
SO-11-06-013	5	525	RUA ____ JOSE CARLOS PEREIRA	PLATINA	6,00
SO-11-06-014	1	525	RUA ____ JOSE CARLOS PEREIRA	PLATINA	6,00
SO-11-06-014	2	216	RUA ____ 32	CENTRO	6,00
SO-11-06-014	3	279	RUA ____ ANTONIO PEDRO GUIMARAES	PLATINA	6,00
SO-11-06-014	4	521	RUA ____ JOAQUIM TEODORO DE CARVALHO	PLATINA	6,00
SO-11-06-015	3	525	RUA ____ JOSE CARLOS PEREIRA	PLATINA	3,00
SO-11-06-015	4	279	RUA ____ ANTONIO PEDRO GUIMARAES	PLATINA	6,00
SO-11-06-015	6	513	RUA ____ JOAO QUIRINO DE MORAIS	PLATINA	3,00
SO-11-06-015	7	527	RUA ____ JOAQUIM ALVES PARANAIBA	PLATINA	3,00
SO-11-06-016	2	527	RUA ____ JOAQUIM ALVES PARANAIBA	PLATINA	3,00
SO-11-06-016	4	50	AVN ____ ALAN CHARNLEY BULL	PLATINA	3,00
SO-11-06-016	5	525	RUA ____ JOSE CARLOS PEREIRA	PLATINA	3,00
SO-11-06-017	1	279	RUA ____ ANTONIO PEDRO GUIMARAES	PLATINA	6,00
SO-11-06-017	2	349	RUA ____ CONEGO ANGELO TARDIO BRUNO	PLATINA	3,00
SO-11-06-017	3	50	AVN ____ ALAN CHARNLEY BULL	PLATINA	3,00
SO-11-06-018	1	279	RUA ____ ANTONIO PEDRO GUIMARAES	PLATINA	6,00
SO-11-06-018	3	359	RUA ____ D. EDUARDO DUARTE DA SILVA	PLATINA	6,00
SO-11-06-018	5	521	RUA ____ JOAQUIM TEODORO DE CARVALHO	PLATINA	6,00
SO-11-06-018	6	95	AVN ____ HELIO RIBEIRO FINHOLDT	PLATINA	6,00
SO-11-06-018	7	512	RUA ____ JOAO MARTINS DE ANDRADE	PLATINA	6,00
SO-11-06-019	2	501	RUA ____ ISAIAS ANDRADE E SOUZA	PLATINA	6,00
SO-11-06-019	3	512	RUA ____ JOAO MARTINS DE ANDRADE	PLATINA	6,00
SO-11-06-019	4	359	RUA ____ D. EDUARDO DUARTE DA SILVA	PLATINA	6,00
SO-11-06-019	5	521	RUA ____ JOAQUIM TEODORO DE CARVALHO	PLATINA	6,00
SO-11-06-01A	1	50	AVN ____ ALAN CHARNLEY BULL	PLATINA	3,00
SO-11-06-01A	2	525	RUA ____ JOSE CARLOS PEREIRA	PLATINA	3,00
SO-11-06-01A	3	349	RUA ____ CONEGO ANGELO TARDIO BRUNO	PLATINA	3,00
SO-11-06-020	2	359	RUA ____ D. EDUARDO DUARTE DA SILVA	PLATINA	6,00
SO-11-06-020	3	530	RUA ____ JOSE MARTINS FERREIRA	PLATINA	6,00
SO-11-06-020	4	501	RUA ____ ISAIAS ANDRADE E SOUZA	PLATINA	6,00
SO-11-06-020	7	512	RUA ____ JOAO MARTINS DE ANDRADE	PLATINA	6,00
SO-11-06-021	1	19	AVN ____ 17	PLATINA	24,00



## PGV - Planta Genérica de Valores m<sup>2</sup> de Terrenos por face de quadra

InscrQuadra	Face	Cod. Logr.	Logradouro	Bairro	Valor do M <sup>2</sup>
SO-11-06-022	1	124	AVN ___ PARANAIBA	PLATINA	24,00
SO-11-06-022	2	501	RUA ___ ISAIAS ANDRADE E SOUZA	PLATINA	6,00
SO-11-06-023	1	349	RUA ___ CONEGO ANGELO TARDIO BRUNO	PLATINA	6,00
SO-11-06-023	3	521	RUA ___ JOAQUIM TEODORO DE CARVALHO	PLATINA	6,00
SO-11-06-023	4	525	RUA ___ JOSE CARLOS PEREIRA	PLATINA	6,00
SO-11-06-023	5	501	RUA ___ ISAIAS ANDRADE E SOUZA	PLATINA	6,00
SO-11-06-024	1	525	RUA ___ JOSE CARLOS PEREIRA	PLATINA	6,00
SO-11-06-024	2	279	RUA ___ ANTONIO PEDRO GUIMARAES	PLATINA	6,00
SO-11-06-024	5	349	RUA ___ CONEGO ANGELO TARDIO BRUNO	PLATINA	6,00
SO-11-06-024	7	521	RUA ___ JOAQUIM TEODORO DE CARVALHO	PLATINA	6,00
SO-11-06-025	2	279	RUA ___ ANTONIO PEDRO GUIMARAES	PLATINA	6,00
SO-11-06-025	5	525	RUA ___ JOSE CARLOS PEREIRA	PLATINA	3,00
SO-11-06-025	6	527	RUA ___ JOAQUIM ALVES PARANAIBA	PLATINA	3,00
SO-11-06-025	7	349	RUA ___ CONEGO ANGELO TARDIO BRUNO	PLATINA	3,00
SO-11-06-026	1	521	RUA ___ JOAQUIM TEODORO DE CARVALHO	PLATINA	6,00
SO-11-06-026	2	349	RUA ___ CONEGO ANGELO TARDIO BRUNO	PLATINA	6,00
SO-11-06-026	3	279	RUA ___ ANTONIO PEDRO GUIMARAES	PLATINA	6,00
SO-11-06-026	4	359	RUA ___ D. EDUARDO DUARTE DA SILVA	PLATINA	6,00
SO-11-06-027	2	359	RUA ___ D. EDUARDO DUARTE DA SILVA	PLATINA	6,00
SO-11-06-027	3	349	RUA ___ CONEGO ANGELO TARDIO BRUNO	PLATINA	6,00
SO-11-06-027	5	501	RUA ___ ISAIAS ANDRADE E SOUZA	PLATINA	6,00
SO-11-06-027	6	521	RUA ___ JOAQUIM TEODORO DE CARVALHO	PLATINA	6,00
SO-11-06-028	1	321	RUA ___ CAMILLO ABDULMASSIH	MORADA DO SOL	4,50
SO-11-06-029	1	242	RUA ___ AGOSTINHO FERREIRA	MORADA DO SOL	4,50
SO-11-06-029	2	321	RUA ___ CAMILLO ABDULMASSIH	MORADA DO SOL	4,50
SO-11-06-030	1	321	RUA ___ CAMILLO ABDULMASSIH	MORADA DO SOL	4,50
SO-11-06-030	2	454	RUA ___ FERNANDO DE ANDRADE	MORADA DO SOL	4,50
SO-11-06-030	3	453	RUA ___ FERNANDO ALEXANDRE VILELA DE ANDRADE	MORADA DO SOL	4,50
SO-11-07-001	2	453	RUA ___ FERNANDO ALEXANDRE VILELA DE ANDRADE	PLATINA	10,50
SO-11-07-001	3	454	RUA ___ FERNANDO DE ANDRADE	PLATINA	10,50
SO-11-07-001	5	521	RUA ___ JOAQUIM TEODORO DE CARVALHO	PLATINA	10,50
SO-11-07-001	7	95	AVN ___ HELIO RIBEIRO FINHOLDT	PLATINA	10,50
SO-11-07-002	1	453	RUA ___ FERNANDO ALEXANDRE VILELA DE ANDRADE	PLATINA	10,50
SO-11-07-002	2	521	RUA ___ JOAQUIM TEODORO DE CARVALHO	PLATINA	10,50
SO-11-07-002	3	501	RUA ___ ISAIAS ANDRADE E SOUZA	PLATINA	10,50
SO-11-07-002	4	67	AVN ___ CAMILO CHAVES	PLATINA	10,50
SO-11-07-003	1	530	RUA ___ JOSE MARTINS FERREIRA	PLATINA	10,50
SO-11-07-003	4	532	RUA ___ JOSE RODRIGUES FURTADO	PLATINA	10,50
SO-11-07-003	5	176	PRC ___ CAIAPONIA	PLATINA	10,50
SO-11-07-003	6	67	AVN ___ CAMILO CHAVES	PLATINA	10,50
SO-11-07-003	7	501	RUA ___ ISAIAS ANDRADE E SOUZA	PLATINA	10,50
SO-11-07-004	2	532	RUA ___ JOSE RODRIGUES FURTADO	PLATINA	10,50
SO-11-07-004	4	274	RUA ___ ANTONIO DA COSTA JUNQUEIRA	PLATINA	10,50
SO-11-07-004	5	276	RUA ___ ANTONIO DOMINGOS FRANCO	PLATINA	10,50
SO-11-07-004	6	530	RUA ___ JOSE MARTINS FERREIRA	PLATINA	10,50
SO-11-07-005	1	274	RUA ___ ANTONIO DA COSTA JUNQUEIRA	PLATINA	10,50
SO-11-07-005	3	532	RUA ___ JOSE RODRIGUES FURTADO	PLATINA	10,50
SO-11-07-005	5	276	RUA ___ ANTONIO DOMINGOS FRANCO	PLATINA	10,50
SO-11-07-005	6	507	RUA ___ JOAO ALVES DE GOUVEA	PLATINA	10,50
SO-11-07-006	2	532	RUA ___ JOSE RODRIGUES FURTADO	PLATINA	10,50
SO-11-07-006	4	507	RUA ___ JOAO ALVES DE GOUVEA	PLATINA	10,50
SO-11-07-006	5	274	RUA ___ ANTONIO DA COSTA JUNQUEIRA	PLATINA	10,50
SO-11-07-006	7	105	AVN ___ JOSE DOS SANTOS VILELA	PLATINA	6,00
SO-11-07-007	2	105	AVN ___ JOSE DOS SANTOS VILELA	PLATINA	2,70
SO-11-07-007	4	19	AVN ___ 17	PLATINA	18,00
SO-11-07-008	2	750	AVN ___ MARGINAL-CORR. PIRAPITINGA	PLATINA	1,50
SO-11-07-008	3	454	RUA ___ FERNANDO DE ANDRADE	PLATINA	2,70
SO-11-07-008	4	19	AVN ___ 17	PLATINA	18,00
SO-11-07-008	5	50	AVN ___ ALAN CHARNLEY BULL	PLATINA	2,70
SO-11-07-009	1	733	RUA ___ CANAL DE SAO SIMAO	PLATINA	6,30
SO-11-07-009	2	454	RUA ___ FERNANDO DE ANDRADE	PLATINA	6,30
SO-11-07-009	3	19	AVN ___ 17	PLATINA	24,00



# PGV - Planta Genérica de Valores m<sup>2</sup> de Terrenos por face de quadra

InscrQuadra	Face	Cod. Logr.	Logradouro	Bairro	Valor do M <sup>2</sup>
SO-11-07-010	1	507	RUA ____ JOAO ALVES DE GOUVEA	PLATINA	6,30
SO-11-07-010	2	454	RUA ____ FERNANDO DE ANDRADE	PLATINA	6,30
SO-11-07-010	4	512	RUA ____ JOAO MARTINS DE ANDRADE	PLATINA	6,30
SO-11-07-010	5	50	AVN ____ ALAN CHARNLEY BULL	PLATINA	6,30
SO-11-07-011	1	19	AVN ____ 17	PLATINA	24,00
SO-11-07-012	1	454	RUA ____ FERNANDO DE ANDRADE	PLATINA	10,50
SO-11-07-012	3	19	AVN ____ 17	PLATINA	24,00
SO-11-07-012	4	276	RUA ____ ANTONIO DOMINGOS FRANCO	PLATINA	10,50
SO-11-07-013	1	276	RUA ____ ANTONIO DOMINGOS FRANCO	PLATINA	10,50
SO-11-07-013	2	530	RUA ____ JOSE MARTINS FERREIRA	PLATINA	10,50
SO-11-07-013	4	454	RUA ____ FERNANDO DE ANDRADE	PLATINA	10,50
SO-11-07-014	1	501	RUA ____ ISAIAS ANDRADE E SOUZA	PLATINA	10,50
SO-11-07-014	3	530	RUA ____ JOSE MARTINS FERREIRA	PLATINA	10,50
SO-11-07-014	4	453	RUA ____ FERNANDO ALEXANDRE VILELA DE ANDRADE	PLATINA	10,50
SO-11-07-014	6	454	RUA ____ FERNANDO DE ANDRADE	PLATINA	10,50
SO-11-07-015	1	454	RUA ____ FERNANDO DE ANDRADE	PLATINA	10,50
SO-11-07-015	2	501	RUA ____ ISAIAS ANDRADE E SOUZA	PLATINA	10,50
SO-11-07-015	3	521	RUA ____ JOAQUIM TEODORO DE CARVALHO	PLATINA	10,50
SO-11-07-016	1	501	RUA ____ ISAIAS ANDRADE E SOUZA	PLATINA	10,50
SO-11-07-016	2	67	AVN ____ CAMILO CHAVES	PLATINA	10,50
SO-11-07-016	3	650	PRC ____ JOSE MOREIRA GONCALVES	PLATINA	10,50
SO-11-07-016	4	530	RUA ____ JOSE MARTINS FERREIRA	PLATINA	10,50
SO-11-07-017	1	67	AVN ____ CAMILO CHAVES	PLATINA	10,50
SO-11-07-017	2	276	RUA ____ ANTONIO DOMINGOS FRANCO	PLATINA	10,50
SO-11-07-017	3	530	RUA ____ JOSE MARTINS FERREIRA	PLATINA	10,50
SO-11-07-018	3	67	AVN ____ CAMILO CHAVES	PLATINA	10,50
SO-11-07-018	6	532	RUA ____ JOSE RODRIGUES FURTADO	PLATINA	10,50
SO-11-07-018	7	507	RUA ____ JOAO ALVES DE GOUVEA	PLATINA	10,50
SO-11-07-018	8	276	RUA ____ ANTONIO DOMINGOS FRANCO	PLATINA	10,50
SO-11-07-019	2	105	AVN ____ JOSE DOS SANTOS VILELA	PLATINA	6,00
SO-11-07-019	4	532	RUA ____ JOSE RODRIGUES FURTADO	PLATINA	10,50
SO-11-07-019	5	67	AVN ____ CAMILO CHAVES	PLATINA	10,50
SO-11-07-019	7	507	RUA ____ JOAO ALVES DE GOUVEA	PLATINA	10,50
SO-11-07-020	1	733	RUA ____ CANAL DE SAO SIMAO	PLATINA	6,30
SO-11-07-020	2	50	AVN ____ ALAN CHARNLEY BULL	PLATINA	6,30
SO-11-07-020	3	19	AVN ____ 17	PLATINA	24,00
SO-11-07-021	1	453	RUA ____ FERNANDO ALEXANDRE VILELA DE ANDRADE	PLATINA	10,50
SO-11-07-022	1	507	RUA ____ JOAO ALVES DE GOUVEA	PLATINA	10,50
SO-11-07-022	2	453	RUA ____ FERNANDO ALEXANDRE VILELA DE ANDRADE	PLATINA	10,50
SO-11-07-022	3	454	RUA ____ FERNANDO DE ANDRADE	PLATINA	10,50
SO-11-07-022	4	276	RUA ____ ANTONIO DOMINGOS FRANCO	PLATINA	10,50
SO-11-07-022	5	19	AVN ____ 17	PLATINA	24,00
SO-11-07-023	1	454	RUA ____ FERNANDO DE ANDRADE	PLATINA	10,50
SO-11-07-023	2	276	RUA ____ ANTONIO DOMINGOS FRANCO	PLATINA	10,50
SO-11-07-023	3	453	RUA ____ FERNANDO ALEXANDRE VILELA DE ANDRADE	PLATINA	10,50
SO-11-07-023	4	530	RUA ____ JOSE MARTINS FERREIRA	PLATINA	10,50
SO-11-07-024	1	454	RUA ____ FERNANDO DE ANDRADE	PLATINA	10,50
SO-11-07-024	2	67	AVN ____ CAMILO CHAVES	PLATINA	10,50
SO-11-07-024	3	276	RUA ____ ANTONIO DOMINGOS FRANCO	PLATINA	10,50
SO-11-07-024	4	530	RUA ____ JOSE MARTINS FERREIRA	PLATINA	10,50
SO-11-07-024	5	453	RUA ____ FERNANDO ALEXANDRE VILELA DE ANDRADE	PLATINA	10,50
SO-11-07-025	2	276	RUA ____ ANTONIO DOMINGOS FRANCO	PLATINA	10,50
SO-11-07-025	3	507	RUA ____ JOAO ALVES DE GOUVEA	PLATINA	10,50
SO-11-07-025	4	67	AVN ____ CAMILO CHAVES	PLATINA	10,50
SO-11-07-026	1	19	AVN ____ 17	PLATINA	24,00
SO-11-07-026	3	507	RUA ____ JOAO ALVES DE GOUVEA	PLATINA	10,50
SO-11-07-026	4	453	RUA ____ FERNANDO ALEXANDRE VILELA DE ANDRADE	PLATINA	10,50
SO-11-07-026	5	67	AVN ____ CAMILO CHAVES	PLATINA	10,50
SO-11-08-001	1	274	RUA ____ ANTONIO DA COSTA JUNQUEIRA	PLATINA	10,50
SO-11-08-001	2	336	RUA ____ CEL. CONCEICAO BARBOSA	PLATINA	10,50
SO-11-08-001	3	276	RUA ____ ANTONIO DOMINGOS FRANCO	PLATINA	10,50
SO-11-08-001	5	105	AVN ____ JOSE DOS SANTOS VILELA	PLATINA	6,00



# PGV - Planta Genérica de Valores m<sup>2</sup> de Terrenos por face de quadra

InscrQuadra	Face	Cod. Logr.	Logradouro	Bairro	Valor do M <sup>2</sup>
SO-11-08-002	1	750	AVN ___ MARGINAL-CORR. PIRAPITINGA	CENTRO	2,70
SO-11-08-002	2	17	AVN ___ 15	CENTRO	8,10
SO-11-08-002	4	16	AVN ___ 14	CENTRO	8,10
SO-11-08-002	5	202	RUA ___ 12	CENTRO	2,70
SO-11-08-003	1	19	AVN ___ 17	CENTRO	69,00
SO-11-08-003	3	207	RUA ___ 16	CENTRO	18,00
SO-11-08-003	5	210	RUA ___ 18	CENTRO	57,00
SO-11-08-003	7	17	AVN ___ 15	CENTRO	33,00
SO-11-08-004	1	19	AVN ___ 17	CENTRO	69,00
SO-11-08-004	3	576	AVN ___ 19	CENTRO	18,00
SO-11-08-004	5	168	AVN ___ 18	CENTRO	18,00
SO-11-08-004	7	207	RUA ___ 16	CENTRO	18,00
SO-11-08-004	9	210	RUA ___ 18	CENTRO	30,00
SO-11-08-005	1	25	AVN ___ 21	CENTRO	18,00
SO-11-08-005	2	207	RUA ___ 16	CENTRO	18,00
SO-11-08-005	3	350	RUA ___ 14A	CENTRO	18,00
SO-11-08-006	1	25	AVN ___ 21	CENTRO	18,00
SO-11-08-006	3	205	RUA ___ 14	CENTRO	18,00
SO-11-08-006	4	350	RUA ___ 14A	CENTRO	18,00
SO-11-08-007	1	139	AVN ___ SIRIO LIBANESA	CENTRO	16,50
SO-11-08-007	2	205	RUA ___ 14	CENTRO	18,00
SO-11-08-007	3	748	___ INTERIOR DA QUADRA	CENTRO	12,00
SO-11-08-007	4	25	AVN ___ 21	CENTRO	12,00
SO-11-08-007	5	202	RUA ___ 12	CENTRO	12,00
SO-11-08-008	2	576	AVN ___ 19	CENTRO	4,50
SO-11-08-008	3	25	AVN ___ 21	CENTRO	4,50
SO-11-08-008	5	201	RUA ___ 10	CENTRO	9,00
SO-11-08-009	2	201	RUA ___ 10	CENTRO	9,00
SO-11-08-009	3	139	AVN ___ SIRIO LIBANESA	CENTRO	12,00
SO-11-08-009	4	202	RUA ___ 12	CENTRO	12,00
SO-11-08-009	6	19	AVN ___ 17	CENTRO	48,00
SO-11-08-010	1	19	AVN ___ 17	CENTRO	48,00
SO-11-08-010	3	202	RUA ___ 12	CENTRO	12,00
SO-11-08-011	1	16	AVN ___ 14	CENTRO	12,00
SO-11-08-011	2	202	RUA ___ 12	CENTRO	12,00
SO-11-08-011	5	17	AVN ___ 15	CENTRO	8,10
SO-11-08-011	7	19	AVN ___ 17	CENTRO	48,00
SO-11-08-012	1	19	AVN ___ 17	CENTRO	69,00
SO-11-08-012	3	17	AVN ___ 15	CENTRO	18,00
SO-11-08-012	4	207	RUA ___ 16	CENTRO	18,00
SO-11-08-012	6	16	AVN ___ 14	CENTRO	15,00
SO-11-08-013	1	207	RUA ___ 16	CENTRO	18,00
SO-11-08-013	4	576	AVN ___ 19	CENTRO	18,00
SO-11-08-013	5	139	AVN ___ SIRIO LIBANESA	CENTRO	16,50
SO-11-08-014	1	139	AVN ___ SIRIO LIBANESA	CENTRO	16,50
SO-11-08-014	2	205	RUA ___ 14	CENTRO	18,00
SO-11-08-014	4	202	RUA ___ 12	CENTRO	12,00
SO-11-08-014	5	210	RUA ___ 18	CENTRO	48,00
SO-11-08-014	6	19	AVN ___ 17	CENTRO	48,00
SO-11-08-015	1	19	AVN ___ 17	CENTRO	48,00
SO-11-08-015	2	205	RUA ___ 14	CENTRO	18,00
SO-11-08-015	4	139	AVN ___ SIRIO LIBANESA	CENTRO	16,50
SO-11-08-08A	1	201	RUA ___ 10	CENTRO	9,00
SO-11-08-08A	2	576	AVN ___ 19	CENTRO	4,50
SO-11-09-003	1	279	RUA ___ ANTONIO PEDRO GUIMARAES	PLATINA	6,00
SO-11-09-003	2	492	RUA ___ IGUACU	PLATINA	3,00
SO-11-09-003	4	104	RUA ___ JOAQUIM ALVES PARANAIBA	PLATINA	3,00
SO-11-09-003	8	113	AVN ___ NAPOLEAO FAISSOL	PLATINA	12,00
SO-11-09-004	2	113	AVN ___ NAPOLEAO FAISSOL	PLATINA	12,00
SO-11-09-004	3	279	RUA ___ ANTONIO PEDRO GUIMARAES	RESIDENCIAL	6,00
SO-11-09-004	5	521	RUA ___ JOAQUIM TEODORO DE CARVALHO	PLATINA	6,00
SO-11-09-005	1	50	AVN ___ ALAN CHARNLEY BULL	PLATINA	6,00



# PGV - Planta Genérica de Valores m<sup>2</sup> de Terrenos por face de quadra

InscrQuadra	Face	Cod. Logr.	Logradouro	Bairro	Valor do M <sup>2</sup>
SO-11-09-021	2	521	RUA ____ JOAQUIM TEODORO DE CARVALHO	PLATINA	6,00
SO-11-09-021	3	492	RUA ____ IGUACU	MARTA HELENA	6,00
SO-11-09-021	6	113	AVN ____ NAPOLEAO FAISSOL	PLATINA	12,00
SO-11-09-022	1	501	RUA ____ ISAIAS ANDRADE E SOUZA	PLATINA	6,00
SO-11-09-022	3	124	AVN ____ PARANAIBA	MARTA HELENA	6,00
SO-11-09-022	6	113	AVN ____ NAPOLEAO FAISSOL	MARTA HELENA	12,00
SO-11-09-022	7	492	RUA ____ IGUACU	MARTA HELENA	6,00
SO-11-09-023	1	492	RUA ____ IGUACU	MARTA HELENA	4,50
SO-11-09-023	2	124	AVN ____ PARANAIBA	MARTA HELENA	6,00
SO-11-09-023	3	377	RUA ____ DR. DAVID RIBEIRO DE GOUVEIA	MARTA HELENA	6,00
SO-11-09-024	2	124	AVN ____ PARANAIBA	MARTA HELENA	6,00
SO-11-09-024	3	501	RUA ____ ISAIAS ANDRADE E SOUZA	MARTA HELENA	6,00
SO-11-09-024	5	614	RUA ____ PAULO AFONSO	MARTA HELENA	6,00
SO-11-09-025	1	172	PRC ____ LUIZ ANTONIO MOREIRA	MARTA HELENA	6,00
SO-11-09-025	2	521	RUA ____ JOAQUIM TEODORO DE CARVALHO	MARTA HELENA	6,00
SO-11-09-025	4	501	RUA ____ ISAIAS ANDRADE E SOUZA	MARTA HELENA	6,00
SO-11-09-025	6	614	RUA ____ PAULO AFONSO	MARTA HELENA	6,00
SO-11-09-026	1	317	RUA ____ CACHOEIRA DOURADA	MARTA HELENA	6,00
SO-11-09-026	2	521	RUA ____ JOAQUIM TEODORO DE CARVALHO	PLATINA	6,00
SO-11-09-026	5	492	RUA ____ IGUACU	MARTA HELENA	6,00
SO-11-09-026	9	279	RUA ____ ANTONIO PEDRO GUIMARAES	PLATINA	6,00
SO-11-09-027	1	501	RUA ____ ISAIAS ANDRADE E SOUZA	PLATINA	6,00
SO-11-09-027	3	521	RUA ____ JOAQUIM TEODORO DE CARVALHO	MARTA HELENA	6,00
SO-11-09-027	5	172	PRC ____ LUIZ ANTONIO MOREIRA	MARTA HELENA	6,00
SO-11-09-027	7	492	RUA ____ IGUACU	MARTA HELENA	6,00
SO-11-09-028	10	317	RUA ____ CACHOEIRA DOURADA	MARTA HELENA	6,00
SO-11-09-028	2	492	RUA ____ IGUACU	MARTA HELENA	6,00
SO-11-09-028	5	124	AVN ____ PARANAIBA	MARTA HELENA	6,00
SO-11-09-028	8	501	RUA ____ ISAIAS ANDRADE E SOUZA	PLATINA	6,00
SO-11-09-04A	1	50	RUA ____ JOAQUIM TEODORO DE CARVALHO	PLATINA	0,00
SO-11-09-04A	2	50	AVN ____ ALAN CHARNLEY BULL	PLATINA	6,00
SO-11-09-24A	1	124	AVN ____ PARANAIBA	MARTA HELENA	6,00
SO-11-10-001	1	513	RUA ____ JOAO QUIRINO DE MORAIS	PLATINA	6,00
SO-11-10-002	1	124	AVN ____ PARANAIBA	PLATINA	16,50
SO-11-10-002	2	19	AVN ____ 17	PLATINA	16,50
SO-11-10-002	4	501	RUA ____ ISAIAS ANDRADE E SOUZA	PLATINA	6,00
SO-11-10-002	5	513	RUA ____ JOAO QUIRINO DE MORAIS	PLATINA	6,00
SO-11-10-003	1	501	RUA ____ ISAIAS ANDRADE E SOUZA	PLATINA	6,00
SO-11-10-003	2	513	RUA ____ JOAO QUIRINO DE MORAIS	PLATINA	6,00
SO-11-10-003	3	19	AVN ____ 17	PLATINA	16,50
SO-11-10-003	4	124	AVN ____ PARANAIBA	PLATINA	16,50
SO-11-10-003	5	525	RUA ____ JOSE CARLOS PEREIRA	PLATINA	6,00
SO-11-10-004	2	513	RUA ____ JOAO QUIRINO DE MORAIS	PLATINA	6,30
SO-11-10-004	4	525	RUA ____ JOSE CARLOS PEREIRA	PLATINA	6,30
SO-11-10-004	5	626	RUA ____ PIO GOULART BRUMM	PLATINA	6,30
SO-11-10-004	6	124	AVN ____ PARANAIBA	PLATINA	16,50
SO-11-10-004	7	19	AVN ____ 17	PLATINA	16,50
SO-11-10-005	1	349	RUA ____ CONEGO ANGELO TARDIO BRUNO	PLATINA	6,30
SO-11-10-005	2	124	AVN ____ PARANAIBA	PLATINA	16,50
SO-11-10-005	3	525	RUA ____ JOSE CARLOS PEREIRA	PLATINA	6,30
SO-11-10-005	4	19	AVN ____ 17	PLATINA	16,50
SO-11-10-005	5	626	RUA ____ PIO GOULART BRUMM	PLATINA	16,50
SO-11-10-006	2	626	RUA ____ PIO GOULART BRUMM	PLATINA	6,30
SO-11-10-006	4	507	RUA ____ JOAO ALVES DE GOUVEA	PLATINA	6,30
SO-11-10-006	5	349	RUA ____ CONEGO ANGELO TARDIO BRUNO	PLATINA	6,30
SO-11-10-006	6	525	RUA ____ JOSE CARLOS PEREIRA	PLATINA	6,30
SO-11-10-007	1	349	RUA ____ CONEGO ANGELO TARDIO BRUNO	PLATINA	6,30
SO-11-10-007	3	359	RUA ____ D. EDUARDO DUARTE DA SILVA	PLATINA	6,30
SO-11-10-007	4	507	RUA ____ JOAO ALVES DE GOUVEA	PLATINA	6,30
SO-11-10-007	6	593	RUA ____ OLIVIA BERTONI	PLATINA	6,30
SO-11-10-009	1	103	AVN ____ JOAO TEODORO	MARTA HELENA	1,50
SO-11-10-009	3	284	RUA ____ APORE	MARTA HELENA	1,50



# PGV - Planta Genérica de Valores m<sup>2</sup> de Terrenos por face de quadra

InscrQuadra	Face	Cod. Logr.	Logradouro	Bairro	Valor do M <sup>2</sup>
SO-11-09-005	4	521	RUA JOAQUIM TEODORO DE CARVALHO	PLATINA	6,00
SO-11-09-005	8	113	AVN NAPOLEAO FAISSOL	PLATINA	12,00
SO-11-09-005	9	501	RUA ISAIAS ANDRADE E SOUZA	PLATINA	6,00
SO-11-09-006	1	124	AVN PARANAIBA	PLATINA	16,50
SO-11-09-006	2	501	RUA ISAIAS ANDRADE E SOUZA	PLATINA	6,00
SO-11-09-006	4	113	AVN NAPOLEAO FAISSOL	PLATINA	12,00
SO-11-09-006	5	50	AVN ALAN CHARNLEY BULL	PLATINA	6,00
SO-11-09-007	1	377	RUA DR. DAVID RIBEIRO DE GOUVEIA	MARTA HELENA	6,00
SO-11-09-007	2	124	AVN PARANAIBA	MARTA HELENA	6,00
SO-11-09-007	5	492	RUA IGUACU	MARTA HELENA	4,50
SO-11-09-007	6	113	AVN NAPOLEAO FAISSOL	MARTA HELENA	4,50
SO-11-09-008	1	461	RUA FRADIQUE CORREIA	MARTA HELENA	4,50
SO-11-09-008	2	492	RUA IGUACU	MARTA HELENA	4,50
SO-11-09-008	3	377	RUA DR. DAVID RIBEIRO DE GOUVEIA	MARTA HELENA	4,50
SO-11-09-008	5	113	AVN NAPOLEAO FAISSOL	MARTA HELENA	4,50
SO-11-09-009	1	281	RUA ANTONIO SOUZA MARTINS	MARTA HELENA	4,50
SO-11-09-009	3	317	RUA CACHOEIRA DOURADA	MARTA HELENA	4,50
SO-11-09-009	4	461	RUA FRADIQUE CORREIA	MARTA HELENA	4,50
SO-11-09-009	5	492	RUA IGUACU	MARTA HELENA	4,50
SO-11-09-010	2	317	RUA CACHOEIRA DOURADA	MARTA HELENA	4,50
SO-11-09-010	4	492	RUA IGUACU	MARTA HELENA	4,50
SO-11-09-010	6	377	RUA DR. DAVID RIBEIRO DE GOUVEIA	MARTA HELENA	4,50
SO-11-09-010	7	461	RUA FRADIQUE CORREIA	MARTA HELENA	4,50
SO-11-09-011	1	377	RUA DR. DAVID RIBEIRO DE GOUVEIA	MARTA HELENA	3,90
SO-11-09-011	2	81	AVN DOS BOIADEIROS	MARTA HELENA	3,90
SO-11-09-011	3	317	RUA CACHOEIRA DOURADA	MARTA HELENA	4,50
SO-11-09-011	4	461	RUA FRADIQUE CORREIA	MARTA HELENA	3,90
SO-11-09-012	1	377	RUA DR. DAVID RIBEIRO DE GOUVEIA	MARTA HELENA	3,90
SO-11-09-012	2	81	AVN DOS BOIADEIROS	MARTA HELENA	3,90
SO-11-09-012	5	124	AVN PARANAIBA	MARTA HELENA	6,00
SO-11-09-013	1	81	AVN DOS BOIADEIROS	MARTA HELENA	3,00
SO-11-09-013	2	124	AVN PARANAIBA	MARTA HELENA	6,00
SO-11-09-013	3	71	AVN CUIABA	MARTA HELENA	6,00
SO-11-09-014	1	501	RUA ISAIAS ANDRADE E SOUZA	MARTA HELENA	6,00
SO-11-09-014	4	71	AVN CUIABA	GUIMARAES	6,00
SO-11-09-014	5	691	RUA SETE QUEDAS	MARTA HELENA	6,00
SO-11-09-014	9	614	RUA PAULO AFONSO	MARTA HELENA	6,00
SO-11-09-015	10	521	RUA JOAQUIM TEODORO DE CARVALHO	PLATINA	6,00
SO-11-09-015	12	141	RUA JOAQUIM TEODORO ARANTES	CENTRO	6,00
SO-11-09-015	2	691	RUA SETE QUEDAS	MARTA HELENA	6,00
SO-11-09-015	3	614	RUA PAULO AFONSO	MARTA HELENA	6,00
SO-11-09-015	9	501	RUA ISAIAS ANDRADE E SOUZA	PLATINA	6,00
SO-11-09-016	1	279	RUA ANTONIO PEDRO GUIMARAES	MARTA HELENA	6,00
SO-11-09-016	4	521	RUA JOAQUIM TEODORO DE CARVALHO	MARTA HELENA	6,00
SO-11-09-016	5	317	RUA CACHOEIRA DOURADA	MARTA HELENA	6,00
SO-11-09-016	7	614	RUA PAULO AFONSO	MARTA HELENA	6,00
SO-11-09-017	2	614	RUA PAULO AFONSO	MARTA HELENA	6,00
SO-11-09-017	4	104	RUA JOAQUIM ALVES PARANAIBA	MARTA HELENA	6,00
SO-11-09-017	5	317	RUA CACHOEIRA DOURADA	MARTA HELENA	6,00
SO-11-09-017	7	279	RUA ANTONIO PEDRO GUIMARAES	MARTA HELENA	6,00
SO-11-09-018	1	317	RUA CACHOEIRA DOURADA	MARTA HELENA	6,00
SO-11-09-018	2	614	RUA PAULO AFONSO	MARTA HELENA	1,50
SO-11-09-018	3	104	RUA JOAQUIM ALVES PARANAIBA	MARTA HELENA	6,00
SO-11-09-018	5	482	RUA GUANABARA/MARTA HELENA	MARTA HELENA	1,50
SO-11-09-019	2	317	RUA CACHOEIRA DOURADA	MARTA HELENA	6,00
SO-11-09-019	3	748	INTERIOR DA QUADRA	MARTA HELENA	6,00
SO-11-09-019	4	279	RUA ANTONIO PEDRO GUIMARAES	MARTA HELENA	6,00
SO-11-09-020	1	521	RUA JOAQUIM TEODORO DE CARVALHO	PLATINA	6,00
SO-11-09-020	2	492	RUA IGUACU	MARTA HELENA	6,00
SO-11-09-020	6	279	RUA ANTONIO PEDRO GUIMARAES	MARTA HELENA	6,00
SO-11-09-020	7	113	AVN NAPOLEAO FAISSOL	MARTA HELENA	12,00
SO-11-09-021	1	501	RUA ISAIAS ANDRADE E SOUZA	PLATINA	6,00





# PGV - Planta Genérica de Valores m<sup>2</sup> de Terrenos por face de quadra

InscrQuadra	Face	Cod. Logr.	Logradouro	Bairro	Valor do M <sup>2</sup>
SO-11-10-009	4	273	RUA ___ ANTONIO CARLOS	MARTA HELENA	2,70
SO-11-10-009	5	261	RUA ___ AMAPA	MARTA HELENA	1,50
SO-11-10-010	2	284	RUA ___ APORE	MARTA HELENA	1,50
SO-11-10-010	3	103	AVN ___ JOAO TEODORO	MARTA HELENA	1,50
SO-11-10-010	4	273	RUA ___ ANTONIO CARLOS	MARTA HELENA	2,70
SO-11-10-011	1	56	AVN ___ DR. ALVARO BRANDAO DE ANDRADE	PIRAPITINGA	2,10
SO-11-10-011	2	748	___ INTERIOR DA QUADRA	PIRAPITINGA	2,10
SO-11-10-011	5	582	RUA ___ NATAL/PIRAPITINGA	PIRAPITINGA	2,10
SO-11-10-011	6	260	RUA ___ DR. ALVARO BRANDAO DE ANDRADE	PIRAPITINGA	2,10
SO-11-10-012	1	113	AVN ___ NAPOLEAO FAISSOL	MARTA HELENA	4,50
SO-11-10-012	2	285	RUA ___ ARAGUAIA	MARTA HELENA	4,50
SO-11-10-012	4	348	RUA ___ COLETO DE PAULA	MARTA HELENA	4,50
SO-11-10-012	5	273	RUA ___ ANTONIO CARLOS	MARTA HELENA	3,00
SO-11-10-013	2	113	AVN ___ NAPOLEAO FAISSOL	MARTA HELENA	4,50
SO-11-10-013	3	281	RUA ___ ANTONIO SOUZA MARTINS	MARTA HELENA	4,50
SO-11-10-013	5	492	RUA ___ IGUACU	MARTA HELENA	4,50
SO-11-10-013	6	348	RUA ___ COLETO DE PAULA	MARTA HELENA	4,50
SO-11-10-014	1	492	RUA ___ IGUACU	MARTA HELENA	4,50
SO-11-10-014	2	113	AVN ___ NAPOLEAO FAISSOL	MARTA HELENA	4,50
SO-11-10-014	3	461	RUA ___ FRADIQUE CORREIA	MARTA HELENA	4,50
SO-11-10-014	4	281	RUA ___ ANTONIO SOUZA MARTINS	MARTA HELENA	4,50
SO-11-10-015	1	286	RUA ___ ARARAS	MARTA HELENA	5,10
SO-11-10-015	2	113	AVN ___ NAPOLEAO FAISSOL	MARTA HELENA	4,50
SO-11-10-015	3	461	RUA ___ FRADIQUE CORREIA	MARTA HELENA	4,50
SO-11-10-016	1	113	AVN ___ NAPOLEAO FAISSOL	MARTA HELENA	5,10
SO-11-10-016	2	124	AVN ___ PARANAIBA	MARTA HELENA	16,50
SO-11-10-016	3	286	RUA ___ ARARAS	MARTA HELENA	5,10
SO-11-10-017	1	124	AVN ___ PARANAIBA	PLATINA	16,50
SO-11-10-017	2	50	AVN ___ ALAN CHARNLEY BULL	PLATINA	6,30
SO-11-10-017	3	626	RUA ___ PIO GOULART BRUMM	PLATINA	6,30
SO-11-10-017	4	19	AVN ___ 17	PLATINA	16,50
SO-11-10-019	4	626	RUA ___ PIO GOULART BRUMM	PLATINA	6,30
SO-11-10-019	5	525	RUA ___ JOSE CARLOS PEREIRA	PLATINA	6,30
SO-11-10-019	6	50	AVN ___ ALAN CHARNLEY BULL	PLATINA	6,30
SO-11-10-021	1	349	RUA ___ CONEGO ANGELO TARDIO BRUNO	PLATINA	6,30
SO-11-10-021	2	507	RUA ___ JOAO ALVES DE GOUVEA	PLATINA	6,30
SO-11-10-021	4	50	AVN ___ ALAN CHARNLEY BULL	PLATINA	6,30
SO-11-10-021	5	525	RUA ___ JOSE CARLOS PEREIRA	PLATINA	6,30
SO-11-10-023	1	348	RUA ___ COLETO DE PAULA	MARTA HELENA	3,00
SO-11-10-023	2	284	RUA ___ APORE	MARTA HELENA	3,00
SO-11-10-023	3	286	RUA ___ ARARAS	MARTA HELENA	5,10
SO-11-10-023	4	261	RUA ___ AMAPA	MARTA HELENA	3,00
SO-11-10-023	5	273	RUA ___ ANTONIO CARLOS	MARTA HELENA	3,00
SO-11-10-024	1	285	RUA ___ ARAGUAIA	MARTA HELENA	4,50
SO-11-10-024	2	348	RUA ___ COLETO DE PAULA	MARTA HELENA	3,00
SO-11-10-024	4	273	RUA ___ ANTONIO CARLOS	MARTA HELENA	3,00
SO-11-10-024	5	284	RUA ___ APORE	MARTA HELENA	3,00
SO-11-10-025	2	348	RUA ___ COLETO DE PAULA	MARTA HELENA	4,50
SO-11-10-025	4	281	RUA ___ ANTONIO SOUZA MARTINS	MARTA HELENA	4,50
SO-11-10-025	5	285	RUA ___ ARAGUAIA	MARTA HELENA	4,50
SO-11-10-025	6	113	AVN ___ NAPOLEAO FAISSOL	MARTA HELENA	4,50
SO-11-10-026	1	461	RUA ___ FRADIQUE CORREIA	MARTA HELENA	4,50
SO-11-10-026	2	285	RUA ___ ARAGUAIA	MARTA HELENA	4,50
SO-11-10-026	3	281	RUA ___ ANTONIO SOUZA MARTINS	MARTA HELENA	4,50
SO-11-10-026	5	113	AVN ___ NAPOLEAO FAISSOL	MARTA HELENA	4,50
SO-11-10-027	2	525	RUA ___ JOSE CARLOS PEREIRA	PLATINA	5,10
SO-11-10-027	4	626	RUA ___ PIO GOULART BRUMM	PLATINA	6,30
SO-11-10-027	5	50	AVN ___ ALAN CHARNLEY BULL	PLATINA	5,10
SO-11-10-027	7	286	RUA ___ ARARAS	MARTA HELENA	5,10
SO-11-10-028	1	284	RUA ___ APORE	MARTA HELENA	3,00
SO-11-10-028	2	348	RUA ___ COLETO DE PAULA	MARTA HELENA	3,00
SO-11-10-028	3	281	RUA ___ ANTONIO SOUZA MARTINS	MARTA HELENA	3,00



# PGV - Planta Genérica de Valores m<sup>2</sup> de Terrenos por face de quadra

InscrQuadra	Face	Cod. Logr.	Logradouro	Bairro	Valor do M <sup>2</sup>
SO-11-10-028	4	286	RUA ___ ARARAS	MARTA HELENA	5,10
SO-11-10-028	5	285	RUA ___ ARAGUAIA	MARTA HELENA	4,50
SO-11-10-030	1	348	RUA ___ COLETO DE PAULA	MARTA HELENA	3,00
SO-11-10-16A	1	50	AVN ___ ALAN CHARNLEY BULL	PLATINA	6,30
SO-11-10-16A	2	285	RUA ___ ARAGUAIA	PLATINA	5,10
SO-11-10-16A	4	626	RUA ___ PIO GOULART BRUMM	PLATINA	6,30
SO-11-11-001	1	50	AVN ___ ALAN CHARNLEY BULL	PLATINA	6,30
SO-11-11-001	3	593	RUA ___ OLIVIA BERTONI	PLATINA	6,30
SO-11-11-001	5	359	RUA ___ D. EDUARDO DUARTE DA SILVA	PLATINA	6,30
SO-11-11-002	1	50	AVN ___ ALAN CHARNLEY BULL	PLATINA	6,30
SO-11-11-002	2	512	RUA ___ JOAO MARTINS DE ANDRADE	PLATINA	6,30
SO-11-11-002	3	359	RUA ___ D. EDUARDO DUARTE DA SILVA	PLATINA	6,30
SO-11-11-002	4	507	RUA ___ JOAO ALVES DE GOUVEA	PLATINA	6,30
SO-11-11-003	1	454	RUA ___ FERNANDO DE ANDRADE	PLATINA	2,70
SO-11-11-003	2	453	RUA ___ FERNANDO ALEXANDRE VILELA DE ANDRADE	PLATINA	2,70
SO-11-11-003	3	50	AVN ___ ALAN CHARNLEY BULL	PLATINA	2,70
SO-11-11-004	1	750	AVN ___ MARGINAL-CORR. PIRAPITINGA	CENTRO	1,50
SO-11-11-004	2	196	RUA ___ 6	CENTRO	3,00
SO-11-11-004	6	25	AVN ___ 21	CENTRO	4,50
SO-11-11-004	8	198	RUA ___ 8	CENTRO	4,50
SO-11-11-005	10	139	AVN ___ SIRIO LIBANESA	CENTRO	4,50
SO-11-11-005	11	27	AVN ___ 23	CENTRO	4,50
SO-11-11-005	2	25	AVN ___ 21	CENTRO	12,00
SO-11-11-005	4	198	RUA ___ 8	CENTRO	3,00
SO-11-11-005	8	196	RUA ___ 6	CENTRO	3,00
SO-11-11-006	2	29	AVN ___ 25	CENTRO	9,00
SO-11-11-006	3	27	AVN ___ 23	CENTRO	9,00
SO-11-11-006	5	198	RUA ___ 8	CENTRO	9,00
SO-11-11-006	7	196	RUA ___ 6	CENTRO	9,00
SO-11-11-006	8	139	AVN ___ SIRIO LIBANESA	CENTRO	12,00
SO-11-11-007	1	32	AVN ___ 27	CENTRO	9,00
SO-11-11-007	11	198	RUA ___ 8	CENTRO	9,00
SO-11-11-007	4	417	RUA ___ ANISIO VILELA DE AVELAR	SETOR NORTE	9,00
SO-11-11-007	7	748	___ INTERIOR DA QUADRA	CENTRO	9,00
SO-11-11-007	8	196	RUA ___ 6	CENTRO	9,00
SO-11-11-007	9	29	AVN ___ 25	CENTRO	9,00
SO-11-11-008	3	195	RUA ___ 4	CENTRO	9,00
SO-11-11-008	4	32	AVN ___ 27	CENTRO	9,00
SO-11-11-008	5	196	RUA ___ 6	CENTRO	9,00
SO-11-11-008	8	34	AVN ___ 29	CENTRO	9,00
SO-11-11-008	9	748	___ INTERIOR DA QUADRA	CENTRO	9,00
SO-11-11-009	1	196	RUA ___ 6	CENTRO	9,00
SO-11-11-009	3	32	AVN ___ 27	CENTRO	9,00
SO-11-11-009	5	29	AVN ___ 25	CENTRO	4,50
SO-11-11-009	6	195	RUA ___ 4	CENTRO	9,00
SO-11-11-010	2	139	AVN ___ SIRIO LIBANESA	CENTRO	4,50
SO-11-11-010	4	36	AVN ___ 17A	CENTRO	4,50
SO-11-11-010	5	195	RUA ___ 4	CENTRO	9,00
SO-11-11-010	6	32	AVN ___ 27	CENTRO	4,50
SO-11-11-011	2	139	AVN ___ SIRIO LIBANESA	CENTRO	4,50
SO-11-11-011	3	79	RUA ___ 2	CENTRO	3,00
SO-11-11-011	4	600	RUA ___ 2A	CENTRO	3,00
SO-11-11-011	5	29	AVN ___ 25	CENTRO	1,50
SO-11-11-011	8	750	AVN ___ MARGINAL-CORR. PIRAPITINGA	CENTRO	1,50
SO-11-11-012	2	273	RUA ___ ANTONIO CARLOS	MARTA HELENA	2,70
SO-11-11-012	3	261	RUA ___ AMAPA	MARTA HELENA	1,50
SO-11-11-012	4	149	RUA ___ PIRAPITINGA	MARTA HELENA	1,50
SO-11-11-012	5	286	RUA ___ ARARAS	MARTA HELENA	5,10
SO-11-11-013	2	149	RUA ___ PIRAPITINGA	MARTA HELENA	2,70
SO-11-11-013	3	286	RUA ___ ARARAS	MARTA HELENA	5,10
SO-11-11-013	4	359	RUA ___ D. EDUARDO DUARTE DA SILVA	PLATINA	2,70
SO-11-11-013	7	50	AVN ___ ALAN CHARNLEY BULL	PLATINA	6,30



# PGV - Planta Genérica de Valores m<sup>2</sup> de Terrenos por face de quadra

InscrQuadra	Face	Cod. Logr.	Logradouro	Bairro	Valor do M <sup>2</sup>
SO-11-11-013	8	284	RUA _____ APORE	MARTA HELENA	5,10
SO-11-11-014	3	748	_____ INTERIOR DA QUADRA	CENTRO	3,00
SO-11-11-014	4	195	RUA _____ 4	CENTRO	3,00
SO-11-11-014	5	25	AVN _____ 21	CENTRO	3,00
SO-11-11-014	6	27	AVN _____ 23	CENTRO	3,00
SO-11-11-014	8	196	RUA _____ 6	CENTRO	3,00
SO-11-11-015	2	195	RUA _____ 4	CENTRO	3,00
SO-11-11-015	3	27	AVN _____ 23	CENTRO	3,00
SO-11-11-015	5	139	AVN _____ SIRIO LIBANESA	CENTRO	12,00
SO-11-11-015	6	196	RUA _____ 6	CENTRO	3,00
SO-11-11-016	1	139	AVN _____ SIRIO LIBANESA	CENTRO	4,50
SO-11-11-016	3	29	AVN _____ 25	CENTRO	3,00
SO-11-11-016	6	27	AVN _____ 23	CENTRO	3,00
SO-11-11-016	7	195	RUA _____ 4	CENTRO	3,00
SO-11-11-016	8	79	RUA _____ 2	CENTRO	3,00
SO-11-11-017	2	139	AVN _____ SIRIO LIBANESA	CENTRO	12,00
SO-11-11-017	4	29	AVN _____ 25	CENTRO	4,50
SO-11-11-018	2	149	RUA _____ PIRAPITINGA	MARTA HELENA	1,50
SO-11-11-03A	1	50	AVN _____ ALAN CHARNLEY BULL	PLATINA	2,70
SO-11-11-03A	2	359	RUA _____ D. EDUARDO DUARTE DA SILVA	PLATINA	2,70
SO-11-11-04A	2	196	RUA _____ 6	CENTRO	3,00
SO-11-11-04A	4	25	AVN _____ 21	CENTRO	3,00
SO-11-11-11A	1	719	RUA _____ ZERO	CENTRO	4,50
SO-11-11-11A	2	139	AVN _____ SIRIO LIBANESA	CENTRO	3,00
SO-11-11-11A	7	600	RUA _____ 2A	CENTRO	3,00
SO-11-12-001	1	139	AVN _____ SIRIO LIBANESA	CENTRO	12,00
SO-11-12-001	3	25	AVN _____ 21	CENTRO	4,50
SO-11-12-001	4	11	AVN _____ 8	CENTRO	4,50
SO-11-12-002	1	25	AVN _____ 21	CENTRO	12,00
SO-11-12-002	2	202	RUA _____ 12	CENTRO	12,00
SO-11-12-002	4	139	AVN _____ SIRIO LIBANESA	CENTRO	12,00
SO-11-12-003	1	27	AVN _____ 23	CENTRO	9,00
SO-11-12-003	2	202	RUA _____ 12	CENTRO	12,00
SO-11-12-003	5	16	AVN _____ 14	CENTRO	18,00
SO-11-12-003	7	205	RUA _____ 14	CENTRO	18,00
SO-11-12-003	8	25	AVN _____ 21	CENTRO	12,00
SO-11-12-004	1	27	AVN _____ 23	CENTRO	12,00
SO-11-12-004	2	205	RUA _____ 14	CENTRO	18,00
SO-11-12-004	4	25	AVN _____ 21	CENTRO	18,00
SO-11-12-004	5	207	RUA _____ 16	CENTRO	18,00
SO-11-12-005	1	205	RUA _____ 14	CENTRO	18,00
SO-11-12-005	3	27	AVN _____ 23	CENTRO	18,00
SO-11-12-005	5	207	RUA _____ 16	CENTRO	12,00
SO-11-12-005	6	748	_____ INTERIOR DA QUADRA	CENTRO	12,00
SO-11-12-005	8	29	AVN _____ 25	CENTRO	24,00
SO-11-12-006	10	205	RUA _____ 14	CENTRO	18,00
SO-11-12-006	6	29	AVN _____ 25	CENTRO	18,00
SO-11-12-006	7	32	AVN _____ 27	CENTRO	24,00
SO-11-12-006	8	207	RUA _____ 16	CENTRO	18,00
SO-11-12-007	1	207	RUA _____ 16	CENTRO	18,00
SO-11-12-007	6	32	AVN _____ 27	CENTRO	18,00
SO-11-12-007	7	205	RUA _____ 14	CENTRO	18,00
SO-11-12-007	8	34	AVN _____ 29	CENTRO	18,00
SO-11-12-007	9	748	_____ INTERIOR DA QUADRA	CENTRO	18,00
SO-11-12-008	10	32	AVN _____ 27	CENTRO	18,00
SO-11-12-008	2	205	RUA _____ 14	CENTRO	18,00
SO-11-12-008	4	35	AVN _____ 31	CENTRO	18,00
SO-11-12-008	5	207	RUA _____ 16	CENTRO	18,00
SO-11-12-008	8	34	AVN _____ 29	CENTRO	18,00
SO-11-12-009	2	32	AVN _____ 27	CENTRO	12,00
SO-11-12-009	5	202	RUA _____ 12	CENTRO	12,00
SO-11-12-009	6	205	RUA _____ 14	CENTRO	18,00



# PGV - Planta Genérica de Valores m<sup>2</sup> de Terrenos por face de quadra

InscrQuadra	Face	Cod. Logr.	Logradouro	Bairro	Valor do M <sup>2</sup>
SO-11-12-009	8	34	AVN ___ 29	CENTRO	12,00
SO-11-12-010	2	201	RUA ___ 10	CENTRO	9,00
SO-11-12-010	3	34	AVN ___ 29	CENTRO	9,00
SO-11-12-010	6	202	RUA ___ 12	CENTRO	12,00
SO-11-12-010	8	32	AVN ___ 27	CENTRO	9,00
SO-11-12-011	2	201	RUA ___ 10	CENTRO	9,00
SO-11-12-011	3	32	AVN ___ 27	CENTRO	9,00
SO-11-12-011	6	34	AVN ___ 29	CENTRO	9,00
SO-11-12-011	8	198	RUA ___ 8	CENTRO	9,00
SO-11-12-012	4	196	RUA ___ 6	CENTRO	9,00
SO-11-12-012	5	198	RUA ___ 8	CENTRO	9,00
SO-11-12-012	6	34	AVN ___ 29	CENTRO	9,00
SO-11-12-012	7	32	AVN ___ 27	CENTRO	9,00
SO-11-12-013	1	29	AVN ___ 25	CENTRO	9,00
SO-11-12-013	2	198	RUA ___ 8	CENTRO	9,00
SO-11-12-013	3	201	RUA ___ 10	CENTRO	9,00
SO-11-12-013	4	29	AVN ___ 25	CENTRO	9,00
SO-11-12-013	6	32	AVN ___ 27	CENTRO	9,00
SO-11-12-014	1	201	RUA ___ 10	CENTRO	9,00
SO-11-12-014	2	27	AVN ___ 23	CENTRO	9,00
SO-11-12-014	7	198	RUA ___ 8	CENTRO	9,00
SO-11-12-014	8	29	AVN ___ 25	CENTRO	9,00
SO-11-12-015	1	201	RUA ___ 10	CENTRO	12,00
SO-11-12-015	2	36	AVN ___ 17A	CENTRO	12,00
SO-11-12-015	3	139	AVN ___ SIRIO LIBANESA	CENTRO	9,00
SO-11-12-015	4	27	AVN ___ 23	CENTRO	9,00
SO-11-12-015	7	198	RUA ___ 8	CENTRO	9,00
SO-11-12-016	1	748	___ INTERIOR DA QUADRA	CENTRO	9,00
SO-11-12-016	2	27	AVN ___ 23	CENTRO	9,00
SO-11-12-016	3	202	RUA ___ 12	CENTRO	12,00
SO-11-12-016	4	201	RUA ___ 10	CENTRO	9,00
SO-11-12-016	5	25	AVN ___ 21	CENTRO	9,00
SO-11-12-017	3	205	RUA ___ 14	CENTRO	18,00
SO-11-12-017	4	202	RUA ___ 12	CENTRO	12,00
SO-11-12-017	5	27	AVN ___ 23	CENTRO	9,00
SO-11-12-017	7	29	AVN ___ 25	CENTRO	12,00
SO-11-12-018	1	202	RUA ___ 12	CENTRO	12,00
SO-11-12-018	3	32	AVN ___ 27	CENTRO	18,00
SO-11-12-018	4	16	AVN ___ 14	CENTRO	18,00
SO-11-12-018	5	205	RUA ___ 14	CENTRO	18,00
SO-11-12-018	6	29	AVN ___ 25	CENTRO	12,00
SO-11-12-019	1	201	RUA ___ 10	CENTRO	9,00
SO-11-12-019	2	32	AVN ___ 27	CENTRO	9,00
SO-11-12-019	4	202	RUA ___ 12	CENTRO	12,00
SO-11-12-019	5	29	AVN ___ 25	CENTRO	12,00
SO-11-12-020	1	202	RUA ___ 12	CENTRO	12,00
SO-11-12-020	2	27	AVN ___ 23	CENTRO	9,00
SO-11-12-020	3	201	RUA ___ 10	CENTRO	9,00
SO-11-12-020	4	1667	RUA 10	CENTRO	9,00
SO-11-12-020	6	748	___ INTERIOR DA QUADRA	CENTRO	9,00
SO-11-12-020	7	29	AVN ___ 25	CENTRO	12,00
SO-11-13-001	1	81	AVN ___ DOS BOIADEIROS		3,90
SO-11-13-002	2	81	AVN ___ DOS BOIADEIROS	PIRAPITINGA	3,90
SO-11-13-002	4	630	RUA ___ PRATA	PIRAPITINGA	3,90
SO-11-13-002	7	64	AVN BELO HORIZONTE	PIRAPITINGA	3,90
SO-11-13-003	1	575	RUA ___ MONTE ALEGRE	GUIMARAES	4,50
SO-11-13-003	2	57	AVN ___ AMAZONAS	GUIMARAES	3,90
SO-11-13-003	3	1592	RUA MONTE ALEGRE	GUIMARAES	4,50
SO-11-13-003	5	81	AVN ___ DOS BOIADEIROS	GUIMARAES	4,50
SO-11-13-004	1	492	RUA ___ IGUACU	MARTA HELENA	4,50
SO-11-13-004	2	281	RUA ___ ANTONIO SOUZA MARTINS	MARTA HELENA	4,50
SO-11-13-005	1	57	AVN ___ AMAZONAS	GUIMARAES	3,90



# PGV - Planta Genérica de Valores m<sup>2</sup> de Terrenos por face de quadra

InscrQuadra	Face	Cod. Logr.	Logradouro	Bairro	Valor do M <sup>2</sup>
SO-11-13-005	2	575	RUA ___ MONTE ALEGRE	PIRAPITINGA	4,50
SO-11-13-006	1	57	AVN ___ AMAZONAS	PIRAPITINGA	3,90
SO-11-13-006	2	630	RUA ___ PRATA	PIRAPITINGA	3,90
SO-11-13-006	3	115	AVN ___ NITEROI	PIRAPITINGA	3,90
SO-11-13-006	7	575	RUA ___ MONTE ALEGRE	PIRAPITINGA	3,90
SO-11-13-007	1	630	RUA ___ PRATA	PIRAPITINGA	3,90
SO-11-13-007	2	147	RUA ___ UBERLANDIA	PIRAPITINGA	3,90
SO-11-13-007	3	57	AVN ___ AMAZONAS	PIRAPITINGA	3,90
SO-11-13-008	2	118	AVN ___ DR. OMAR DE OLIVEIRA DINIZ/B.PIRAPITINGA	PIRAPITINGA	3,90
SO-11-13-008	4	146	RUA ___ UBERABA/PIRAPITINGA	PIRAPITINGA	3,90
SO-11-13-008	5	115	AVN ___ NITEROI	PIRAPITINGA	3,90
SO-11-13-008	6	147	RUA ___ UBERLANDIA	PIRAPITINGA	3,90
SO-11-13-008	7	630	RUA ___ PRATA	PIRAPITINGA	3,90
SO-11-13-009	2	272	RUA ___ ANTONIO CAETANO DE NOVAES	PIRAPITINGA	3,90
SO-11-13-009	3	118	AVN ___ DR. OMAR DE OLIVEIRA DINIZ/B.PIRAPITINGA	PIRAPITINGA	3,90
SO-11-13-009	4	115	AVN ___ NITEROI	PIRAPITINGA	3,90
SO-11-13-009	6	146	RUA ___ UBERABA/PIRAPITINGA	PIRAPITINGA	3,90
SO-11-13-010	1	68	RUA ___ CAMPINA VERDE/PIRAPITINGA	PIRAPITINGA	3,30
SO-11-13-010	2	115	AVN ___ NITEROI	PIRAPITINGA	3,90
SO-11-13-010	3	272	RUA ___ ANTONIO CAETANO DE NOVAES	PIRAPITINGA	3,90
SO-11-13-010	4	57	AVN ___ AMAZONAS	PIRAPITINGA	3,90
SO-11-13-011	2	68	RUA ___ CAMPINA VERDE/PIRAPITINGA	PIRAPITINGA	3,30
SO-11-13-011	4	678	RUA ___ SANTA VITORIA	PIRAPITINGA	3,30
SO-11-13-011	5	64	AVN BELO HORIZONTE	PIRAPITINGA	3,30
SO-11-13-012	1	71	AVN ___ CUIABA	GUIMARAES	3,30
SO-11-13-012	5	64	AVN BELO HORIZONTE	PIRAPITINGA	3,30
SO-11-13-012	6	68	RUA ___ CAMPINA VERDE/PIRAPITINGA	PIRAPITINGA	3,30
SO-11-13-012	8	678	RUA ___ SANTA VITORIA	PIRAPITINGA	3,30
SO-11-13-013	1	60	AVN ___ ARAGUARI	PIRAPITINGA	3,90
SO-11-13-013	2	272	RUA ___ ANTONIO CAETANO DE NOVAES	PIRAPITINGA	3,90
SO-11-13-013	4	64	AVN BELO HORIZONTE	PIRAPITINGA	3,90
SO-11-13-013	5	68	RUA ___ CAMPINA VERDE/PIRAPITINGA	PIRAPITINGA	3,30
SO-11-13-014	1	71	AVN ___ CUIABA	GUIMARAES	3,90
SO-11-13-014	2	138	AVN ___ SAO PAULO	PIRAPITINGA	3,90
SO-11-13-014	3	132	RUA ___ UBERABA	GUIMARAES	3,90
SO-11-13-014	5	146	RUA ___ UBERABA/PIRAPITINGA	GUIMARAES	3,90
SO-11-13-014	6	100	AVN ___ JANDIRO VILELA FREITAS	GUIMARAES	3,90
SO-11-13-014	7	272	RUA ___ ANTONIO CAETANO DE NOVAES	PIRAPITINGA	3,90
SO-11-13-015	1	100	AVN ___ JANDIRO VILELA FREITAS	PIRAPITINGA	3,90
SO-11-13-015	2	146	RUA ___ UBERABA/PIRAPITINGA	PIRAPITINGA	3,90
SO-11-13-015	4	147	RUA ___ UBERLANDIA	GUIMARAES	3,90
SO-11-13-015	6	71	AVN ___ CUIABA	GUIMARAES	3,90
SO-11-13-015	7	138	AVN ___ SAO PAULO	PIRAPITINGA	3,90
SO-11-13-016	3	71	AVN ___ CUIABA	PIRAPITINGA	3,90
SO-11-13-016	4	147	RUA ___ UBERLANDIA	PIRAPITINGA	3,90
SO-11-13-016	5	630	RUA ___ PRATA	PIRAPITINGA	3,90
SO-11-13-016	6	100	AVN ___ JANDIRO VILELA FREITAS	PIRAPITINGA	3,90
SO-11-13-017	1	64	AVN BELO HORIZONTE	PIRAPITINGA	3,90
SO-11-13-017	2	147	RUA ___ UBERLANDIA	PIRAPITINGA	3,90
SO-11-13-017	3	630	RUA ___ PRATA	GUIMARAES	3,90
SO-11-13-017	4	71	AVN ___ CUIABA	GUIMARAES	3,90
SO-11-13-018	1	630	RUA ___ PRATA	PIRAPITINGA	3,90
SO-11-13-018	4	64	AVN BELO HORIZONTE	PIRAPITINGA	3,90
SO-11-13-018	5	575	RUA ___ MONTE ALEGRE	PIRAPITINGA	3,90
SO-11-13-018	9	57	AVN ___ AMAZONAS	PIRAPITINGA	3,90
SO-11-13-019	1	95	AVN ___ HELIO RIBEIRO FINHOLDT	PLATINA	3,90
SO-11-13-019	11	146	RUA ___ UBERABA/PIRAPITINGA	GUIMARAES	3,90
SO-11-13-019	12	64	AVN BELO HORIZONTE	PIRAPITINGA	3,90
SO-11-13-019	4	147	RUA ___ UBERLANDIA	GUIMARAES	3,90
SO-11-13-019	8	630	RUA ___ PRATA	PIRAPITINGA	3,90
SO-11-13-019	9	57	AVN ___ AMAZONAS	PIRAPITINGA	3,90
SO-11-13-020	2	146	RUA ___ UBERABA/PIRAPITINGA	PIRAPITINGA	3,90



# PGV - Planta Genérica de Valores m<sup>2</sup> de Terrenos por face de quadra

InscrQuadra	Face	Cod. Logr.	Logradouro	Bairro	Valor do M <sup>2</sup>
SO-11-13-020	3	147	RUA ____ UBERLANDIA	PIRAPITINGA	3,90
SO-11-13-020	7	115	AVN ____ NITEROI	PIRAPITINGA	3,90
SO-11-13-020	8	57	AVN ____ AMAZONAS	PIRAPITINGA	3,90
SO-11-13-021	1	57	AVN ____ AMAZONAS	PIRAPITINGA	3,90
SO-11-13-021	4	146	RUA ____ UBERABA/PIRAPITINGA	PIRAPITINGA	3,90
SO-11-13-021	5	272	RUA ____ ANTONIO CAETANO DE NOVAES	GUIMARAES	3,90
SO-11-13-021	7	115	AVN ____ NITEROI	PIRAPITINGA	3,90
SO-11-13-022	1	272	RUA ____ ANTONIO CAETANO DE NOVAES	PIRAPITINGA	3,90
SO-11-13-022	2	57	AVN ____ AMAZONAS	PIRAPITINGA	3,90
SO-11-13-022	4	64	AVN BELO HORIZONTE	PIRAPITINGA	3,90
SO-11-13-022	6	68	RUA ____ CAMPINA VERDE/PIRAPITINGA	PIRAPITINGA	3,30
SO-11-13-023	10	64	AVN BELO HORIZONTE	PIRAPITINGA	3,90
SO-11-13-023	2	272	RUA ____ ANTONIO CAETANO DE NOVAES	PIRAPITINGA	3,90
SO-11-13-023	4	60	AVN ____ ARAGUARI	PIRAPITINGA	3,90
SO-11-13-023	5	146	RUA ____ UBERABA/PIRAPITINGA	PIRAPITINGA	3,90
SO-11-13-023	6	71	AVN ____ CUIABA	GUIMARAES	3,90
SO-11-13-023	9	132	RUA ____ UBERABA	GUIMARAES	3,90
SO-11-13-024	1	146	RUA ____ UBERABA/PIRAPITINGA	PIRAPITINGA	3,90
SO-11-13-024	3	64	AVN BELO HORIZONTE	PIRAPITINGA	3,90
SO-11-13-024	4	147	RUA ____ UBERLANDIA	GUIMARAES	3,90
SO-11-13-024	8	71	AVN ____ CUIABA	PIRAPITINGA	3,90
SO-11-13-025	2	64	AVN BELO HORIZONTE	GUIMARAES	3,90
SO-11-13-025	3	147	RUA ____ UBERLANDIA	GUIMARAES	3,90
SO-11-13-025	5	57	AVN ____ AMAZONAS	PIRAPITINGA	3,90
SO-11-13-025	7	146	RUA ____ UBERABA/PIRAPITINGA	PIRAPITINGA	3,90
SO-11-13-026	10	64	AVN BELO HORIZONTE	PIRAPITINGA	3,90
SO-11-13-026	2	57	AVN ____ AMAZONAS	PIRAPITINGA	3,90
SO-11-13-026	3	146	RUA ____ UBERABA/PIRAPITINGA	PIRAPITINGA	3,90
SO-11-13-026	5	272	RUA ____ ANTONIO CAETANO DE NOVAES	PIRAPITINGA	3,90
SO-11-14-001	1	113	AVN ____ NAPOLEAO FAISSOL	MARTA HELENA	2,40
SO-11-14-001	2	81	AVN ____ DOS BOIADEIROS	MARTA HELENA	4,50
SO-11-14-001	3	348	RUA ____ COLETO DE PAULA	MARTA HELENA	4,50
SO-11-14-001	4	273	RUA ____ ANTONIO CARLOS	MARTA HELENA	2,40
SO-11-14-002	1	430	RUA ____ DR. SEBASTIAO VILELA GOUVEIA	PIRAPITINGA	2,10
SO-11-14-002	2	582	RUA ____ NATAL/PIRAPITINGA	PIRAPITINGA	2,10
SO-11-14-002	5	56	AVN ____ DR. ALVARO BRANDAO DE ANDRADE	PIRAPITINGA	2,10
SO-11-14-003	3	380	RUA ____ DELMINDO TEODORO DE SOUZA	PIRAPITINGA	2,10
SO-11-14-003	4	786	RUA ____ SEBASTIAO VILELA GOUVEIA	PIRAPITINGA	2,10
SO-11-14-003	6	56	AVN ____ DR. ALVARO BRANDAO DE ANDRADE	PIRAPITINGA	2,10
SO-11-14-003	7	118	AVN ____ DR. OMAR DE OLIVEIRA DINIZ/B.PIRAPITINGA	PIRAPITINGA	2,10
SO-11-14-003	8	430	RUA ____ DR. SEBASTIAO VILELA GOUVEIA	PIRAPITINGA	2,10
SO-11-14-004	1	571	RUA ____ MIGUEL ESPIR	PIRAPITINGA	2,10
SO-11-14-004	2	118	AVN ____ DR. OMAR DE OLIVEIRA DINIZ/B.PIRAPITINGA	PIRAPITINGA	2,10
SO-11-14-004	4	380	RUA ____ DELMINDO TEODORO DE SOUZA	PIRAPITINGA	2,10
SO-11-14-004	5	56	AVN ____ DR. ALVARO BRANDAO DE ANDRADE	PIRAPITINGA	2,10
SO-11-14-005	3	571	RUA ____ MIGUEL ESPIR	PIRAPITINGA	2,10
SO-11-14-005	5	118	AVN ____ DR. OMAR DE OLIVEIRA DINIZ/B.PIRAPITINGA	PIRAPITINGA	2,10
SO-11-14-005	6	56	AVN ____ DR. ALVARO BRANDAO DE ANDRADE	PIRAPITINGA	2,10
SO-11-14-005	7	575	RUA ____ MONTE ALEGRE	PIRAPITINGA	3,00
SO-11-14-006	4	56	AVN ____ DR. ALVARO BRANDAO DE ANDRADE	PIRAPITINGA	3,00
SO-11-14-006	5	575	RUA ____ MONTE ALEGRE	PIRAPITINGA	3,00
SO-11-14-006	6	630	RUA ____ PRATA	PIRAPITINGA	3,00
SO-11-14-006	7	118	AVN ____ DR. OMAR DE OLIVEIRA DINIZ/B.PIRAPITINGA	PIRAPITINGA	3,90
SO-11-14-007	1	56	AVN ____ DR. ALVARO BRANDAO DE ANDRADE	PIRAPITINGA	3,00
SO-11-14-007	2	630	RUA ____ PRATA	PIRAPITINGA	3,00
SO-11-14-007	3	147	RUA ____ UBERLANDIA	PIRAPITINGA	3,00
SO-11-14-007	4	118	AVN ____ DR. OMAR DE OLIVEIRA DINIZ/B.PIRAPITINGA	PIRAPITINGA	3,90
SO-11-14-008	2	56	AVN ____ DR. ALVARO BRANDAO DE ANDRADE	PIRAPITINGA	3,00
SO-11-14-008	6	147	RUA ____ UBERLANDIA	PIRAPITINGA	3,00
SO-11-14-008	7	146	RUA ____ UBERABA/PIRAPITINGA	PIRAPITINGA	3,00
SO-11-14-008	8	118	AVN ____ DR. OMAR DE OLIVEIRA DINIZ/B.PIRAPITINGA	PIRAPITINGA	3,90
SO-11-14-009	1	118	AVN ____ DR. OMAR DE OLIVEIRA DINIZ/B.PIRAPITINGA	PIRAPITINGA	3,90



## PGV - Planta Genérica de Valores m<sup>2</sup> de Terrenos por face de quadra

InscrQuadra	Face	Cod. Logr.	Logradouro	Bairro	Valor do M <sup>2</sup>
SO-11-14-009	2	707	RUA ___ TRIANGULO	PIRAPITINGA	3,90
SO-11-14-009	6	115	AVN ___ NITEROI	PIRAPITINGA	3,90
SO-11-14-009	7	630	RUA ___ PRATA	PIRAPITINGA	3,90
SO-11-14-009	9	147	RUA ___ UBERLANDIA	PIRAPITINGA	3,90
SO-11-14-010	3	630	RUA ___ PRATA	PIRAPITINGA	3,90
SO-11-14-010	4	118	AVN ___ DR. OMAR DE OLIVEIRA DINIZ/B.PIRAPITINGA	PIRAPITINGA	3,90
SO-11-14-010	5	115	AVN ___ NITEROI	PIRAPITINGA	3,90
SO-11-14-010	6	575	RUA ___ MONTE ALEGRE	PIRAPITINGA	4,50
SO-11-14-011	3	575	RUA ___ MONTE ALEGRE	PIRAPITINGA	1,50
SO-11-14-011	4	571	RUA ___ MIGUEL ESPIR	PIRAPITINGA	4,50
SO-11-14-011	5	115	AVN ___ NITEROI	PIRAPITINGA	4,50
SO-11-14-011	6	113	AVN ___ NAPOLEAO FAISSOL	PIRAPITINGA	2,10
SO-11-14-012	1	380	RUA ___ DELMINDO TEODORO DE SOUZA	PIRAPITINGA	2,10
SO-11-14-012	3	118	AVN ___ DR. OMAR DE OLIVEIRA DINIZ/B.PIRAPITINGA	PIRAPITINGA	2,10
SO-11-14-012	5	113	AVN ___ NAPOLEAO FAISSOL	PIRAPITINGA	4,50
SO-11-14-012	6	571	RUA ___ MIGUEL ESPIR	PIRAPITINGA	2,10
SO-11-14-013	2	380	RUA ___ DELMINDO TEODORO DE SOUZA	PIRAPITINGA	2,10
SO-11-14-013	3	430	RUA ___ DR. SEBASTIAO VILELA GOUVEIA	PIRAPITINGA	1,50
SO-11-14-013	4	118	AVN ___ DR. OMAR DE OLIVEIRA DINIZ/B.PIRAPITINGA	PIRAPITINGA	2,10
SO-11-14-014	2	260	RUA ___ DR. ALVARO BRANDAO DE ANDRADE	PIRAPITINGA	2,40
SO-11-14-014	3	575	RUA ___ MONTE ALEGRE	PIRAPITINGA	2,40
SO-11-14-014	5	56	AVN ___ DR. ALVARO BRANDAO DE ANDRADE	PIRAPITINGA	2,10
SO-11-14-014	6	113	AVN ___ NAPOLEAO FAISSOL	PIRAPITINGA	2,40
SO-11-15-001	1	719	RUA ___ ZERO	CENTRO	3,00
SO-11-15-001	2	139	AVN ___ SIRIO LIBANESA	CENTRO	4,50
SO-11-15-002	1	79	RUA ___ 2	NATAL	4,50
SO-11-15-002	12	34	AVN ___ 29	CENTRO	4,50
SO-11-15-002	6	32	AVN ___ 27	CENTRO	4,50
SO-11-15-002	7	139	AVN ___ SIRIO LIBANESA	CENTRO	4,50
SO-11-15-002	8	719	RUA ___ ZERO	NATAL	4,50
SO-11-15-003	2	34	AVN ___ 29	CENTRO	4,50
SO-11-15-003	3	748	___ INTERIOR DA QUADRA	CENTRO	4,50
SO-11-15-003	5	195	RUA ___ 4	CENTRO	4,50
SO-11-15-003	6	32	AVN ___ 27	CENTRO	4,50
SO-11-15-003	7	79	RUA ___ 2	CENTRO	4,50
SO-11-15-004	1	195	RUA ___ 4	CENTRO	9,00
SO-11-15-004	3	35	AVN ___ 31	CENTRO	9,00
SO-11-15-004	6	196	RUA ___ 6	CENTRO	9,00
SO-11-15-004	7	34	AVN ___ 29	CENTRO	9,00
SO-11-15-005	2	35	AVN ___ 31	CENTRO	9,00
SO-11-15-005	5	196	RUA ___ 6	NATAL	4,50
SO-11-15-005	7	195	RUA ___ 4	CENTRO	4,50
SO-11-15-006	1	195	RUA ___ 4	NATAL	4,50
SO-11-15-006	2	217	RUA ___ 33	NATAL	4,50
SO-11-15-006	3	599	RUA ___ 33A	NATAL	4,50
SO-11-15-006	4	79	RUA ___ 2	NATAL	4,50
SO-11-15-007	1	719	RUA ___ ZERO	NATAL	4,50
SO-11-15-007	3	217	RUA ___ 33	SETOR SUL	4,50
SO-11-15-007	5	79	RUA ___ 2	NATAL	4,50
SO-11-15-007	9	599	RUA ___ 33A	NATAL	4,50
SO-11-15-008	1	719	RUA ___ ZERO	NATAL	4,50
SO-11-15-008	3	217	RUA ___ 33	NATAL	3,00
SO-11-15-008	4	689	RUA ___ SEGUNDA	NATAL	4,50
SO-11-15-008	6	719	RUA ___ ZERO	NATAL	4,50
SO-11-15-008	7	35	AVN ___ 31	NATAL	3,00
SO-11-15-009	1	638	RUA ___ QUARTA	NATAL	3,00
SO-11-15-009	3	217	RUA ___ 33	NATAL	4,50
SO-11-15-009	4	35	AVN ___ 31	NATAL	4,50
SO-11-15-009	7	689	RUA ___ SEGUNDA	NATAL	3,00
SO-11-15-010	1	217	RUA ___ 33	NATAL	3,00
SO-11-15-010	2	638	RUA ___ QUARTA	NATAL	1,50
SO-11-15-010	4	750	AVN ___ MARGINAL-CORR. PIRAPITINGA	NATAL	1,50

Spina



# PGV - Planta Genérica de Valores m<sup>2</sup> de Terrenos por face de quadra

InscrQuadra	Face	Cod. Logr.	Logradouro	Bairro	Valor do M <sup>2</sup>
SO-11-15-011	1	689	RUA ___ SEGUNDA	NATAL	
SO-11-15-011	6	750	AVN ___ MARGINAL-CORR. PIRAPITINGA	CENTRO	4,50
SO-11-15-011	7	35	AVN ___ 31	CENTRO	1,50
SO-11-15-012	11	719	RUA ___ ZERO	CENTRO	4,50
SO-11-15-012	3	35	AVN ___ 31	NATAL	4,50
SO-11-15-012	5	139	AVN ___ SIRIO LIBANESA	CENTRO	4,50
SO-11-15-012	6	689	RUA ___ SEGUNDA	CENTRO	4,50
SO-11-15-013	2	79	RUA ___ 2	NATAL	4,50
SO-11-15-013	4	35	AVN ___ 31	CENTRO	4,50
SO-11-15-013	7	34	AVN ___ 29	CENTRO	9,00
SO-11-15-013	8	39	RUA ___ 35	CENTRO	4,50
SO-11-15-013	9	195	RUA ___ 4	CENTRO	4,50
SO-11-15-014	11	79	RUA ___ 2	CENTRO	9,00
SO-11-15-014	12	35	AVN ___ 31	NATAL	9,00
SO-11-15-014	4	195	RUA ___ 4	CENTRO	4,50
SO-11-15-014	8	217	RUA ___ 33	CENTRO	9,00
SO-11-15-015	10	217	RUA ___ 33	SETOR SUL	4,50
SO-11-15-015	4	35	AVN ___ 31	SETOR SUL	4,50
SO-11-15-015	6	79	RUA ___ 2	CENTRO	9,00
SO-11-15-015	8	719	RUA ___ ZERO	NATAL	4,50
SO-11-15-02A	1	35	AVN ___ 31	NATAL	4,50
SO-11-15-02A	10	79	RUA ___ 2	CENTRO	4,50
SO-11-15-02A	2	719	RUA ___ ZERO	CENTRO	4,50
SO-11-15-02A	4	34	AVN ___ 29	CENTRO	9,00
SO-11-16-001	1	34	AVN ___ 29	CENTRO	4,50
SO-11-16-001	10	196	RUA ___ 6	CENTRO	9,00
SO-11-16-001	3	198	RUA ___ 8	NATAL	9,00
SO-11-16-001	9	35	AVN ___ 31	NATAL	9,00
SO-11-16-002	1	34	AVN ___ 29	CENTRO	13,50
SO-11-16-002	10	35	AVN ___ 31	CENTRO	9,00
SO-11-16-002	2	201	RUA ___ 10	CENTRO	13,50
SO-11-16-002	6	198	RUA ___ 8	CENTRO	9,00
SO-11-16-003	3	35	AVN ___ 31	NATAL	9,00
SO-11-16-003	4	34	AVN ___ 29	NATAL	13,50
SO-11-16-003	5	201	RUA ___ 10	CENTRO	9,00
SO-11-16-003	6	202	RUA ___ 12	SETOR SUL	9,00
SO-11-16-004	1	205	RUA ___ 14	CENTRO	12,00
SO-11-16-004	3	202	RUA ___ 12	CENTRO	12,00
SO-11-16-004	5	35	AVN ___ 31	CENTRO	12,00
SO-11-16-004	7	34	AVN ___ 29	CENTRO	18,00
SO-11-16-005	10	46	RUA ___ 12A/SETOR SUL	CENTRO	12,00
SO-11-16-005	11	202	RUA ___ 12	SETOR SUL	9,00
SO-11-16-005	6	35	AVN ___ 31	CENTRO	12,00
SO-11-16-005	8	217	RUA ___ 33	CENTRO	9,00
SO-11-16-006	4	11	AVN ___ 8	SETOR SUL	9,00
SO-11-16-006	5	202	RUA ___ 12	NATAL	7,50
SO-11-16-006	6	42	RUA ___ 37	CENTRO	9,00
SO-11-16-006	7	357	RUA ___ 35A	SETOR SUL	9,00
SO-11-16-007	11	748	___ INTERIOR DA QUADRA	SETOR SUL	9,00
SO-11-16-007	12	198	RUA ___ 8	NATAL	7,50
SO-11-16-007	13	11	AVN ___ 8	SETOR SUL	7,50
SO-11-16-007	4	217	RUA ___ 33	NATAL	7,50
SO-11-16-007	9	196	RUA ___ 6	SETOR SUL	4,50
SO-11-16-008	14	11	AVN ___ 8	NATAL	4,50
SO-11-16-008	3	35	AVN ___ 31	NATAL	7,50
SO-11-16-008	4	196	RUA ___ 6	NATAL	13,50
SO-11-16-008	6	217	RUA ___ 33	NATAL	4,50
SO-11-16-009	1	217	RUA ___ 33	CENTRO	4,50
SO-11-16-009	10	35	AVN ___ 31	SETOR SUL	9,00
SO-11-16-009	11	11	AVN ___ 8	CENTRO	13,50
SO-11-16-009	3	198	RUA ___ 8	NATAL	7,50
SO-11-16-009	7	201	RUA ___ 10	CENTRO	7,50
				SETOR SUL	9,00





# PGV - Planta Genérica de Valores m<sup>2</sup> de Terrenos por face de quadra

InscrQuadra	Face	Cod. Logr.	Logradouro	Bairro	Valor do M <sup>2</sup>
SO-11-16-010	10	201	RUA ___ 10	SETOR SUL	9,00
SO-11-16-010	11	35	AVN ___ 31	CENTRO	13,50
SO-11-16-010	12	202	RUA ___ 12	CENTRO	9,00
SO-11-16-010	5	217	RUA ___ 33	CENTRO	9,00
SO-11-16-010	8	1667	RUA 10	SETOR SUL	9,00
SO-11-16-011	1	202	RUA ___ 12	CENTRO	9,00
SO-11-16-011	12	217	RUA ___ 33	SETOR SUL	9,00
SO-11-16-011	13	11	AVN ___ 8	SETOR SUL	7,50
SO-11-16-011	3	357	RUA ___ 35A	SETOR SUL	7,50
SO-11-16-011	5	198	RUA ___ 8	SETOR SUL	7,50
SO-11-16-011	7	39	RUA ___ 35	SETOR SUL	9,00
SO-11-16-05A	10	207	RUA ___ 16	SETOR SUL	9,00
SO-11-16-05A	2	203	RUA ___ 12A	SETOR SUL	9,00
SO-11-16-05A	4	46	RUA ___ 12A/SETOR SUL	SETOR SUL	9,00
SO-11-16-05A	7	217	RUA ___ 33	SETOR SUL	9,00
SO-11-16-05A	8	748	___ INTERIOR DA QUADRA	SETOR SUL	9,00
SO-11-16-05A	9	35	AVN ___ 31	SETOR SUL	18,00
SO-12-01-001	1	366	ROD ___ BR-365/KM 754	JARDIM DAS MANSOES	0,45
SO-12-01-001	2	2186	LOGRADOURO NAO CADASTRADO		0,45
SO-12-01-001	3	1000	ROD BR-365	TERMINAL	0,45
SO-12-03-001	1	113	AVN ___ NAPOLEAO FAISSOL	LAGOA AZUL	0,45
SO-12-03-002	1	113	AVN ___ NAPOLEAO FAISSOL	RESIDENCIAL MONTE	1,50
SO-12-04-001	2	406	RUA ___ DOS EUCALIPTOS	ALVORADA	2,10
SO-12-04-001	3	82	AVN ___ DOS IPES	ALVORADA	3,00
SO-12-04-001	4	113	AVN ___ NAPOLEAO FAISSOL	ALVORADA	3,60
SO-12-04-001	5	78	AVN ___ DO CARMO	ALVORADA	1,50
SO-12-04-002	1	406	RUA ___ DOS EUCALIPTOS	ALVORADA	2,10
SO-12-04-002	2	399	RUA ___ DOS BALSAMOS	ALVORADA	2,10
SO-12-04-002	3	82	AVN ___ DOS IPES	ALVORADA	3,00
SO-12-04-003	1	409	RUA ___ DOS MOGNOS	ALVORADA	3,00
SO-12-04-003	3	398	RUA ___ DOS ANGICOS	ALVORADA	3,00
SO-12-04-004	1	82	AVN ___ DOS IPES	ALVORADA	3,00
SO-12-04-004	2	409	RUA ___ DOS MOGNOS	ALVORADA	3,00
SO-12-04-004	3	403	RUA ___ DOS CEDROS	ALVORADA	3,00
SO-12-04-005	1	403	RUA ___ DOS CEDROS	ALVORADA	3,00
SO-12-04-005	2	399	RUA ___ DOS BALSAMOS	ALVORADA	3,00
SO-12-04-006	1	399	RUA ___ DOS BALSAMOS	ALVORADA	3,00
SO-12-04-006	2	406	RUA ___ DOS EUCALIPTOS	ALVORADA	3,00
SO-12-04-007	2	113	AVN ___ NAPOLEAO FAISSOL	ALVORADA	3,60
SO-12-04-007	3	406	RUA ___ DOS EUCALIPTOS	ALVORADA	3,00
SO-12-04-008	1	437	RUA ___ ELIAS DERZE	RESIDENCIAL MONTE	3,90
SO-12-04-008	2	793	RUA CHAFIA MIGUEL LEMES	RESIDENCIAL MONTE	2,10
SO-12-04-008	3	99	AVN ___ JACARANDAS	RESIDENCIAL MONTE	2,10
SO-12-04-008	4	113	AVN ___ NAPOLEAO FAISSOL	RESIDENCIAL MONTE	9,00
SO-12-04-009	1	99	AVN ___ JACARANDAS	RESIDENCIAL MONTE	2,10
SO-12-04-009	2	113	AVN ___ NAPOLEAO FAISSOL	RESIDENCIAL MONTE	3,60
SO-12-04-009	3	794	RUA PAULO VALENTINI	RESIDENCIAL MONTE	2,10
SO-12-04-010	2	113	AVN ___ NAPOLEAO FAISSOL	RESIDENCIAL MONTE	3,60
SO-12-04-010	3	796	RUA ARNALDO CARVALHO MARTINS	RESIDENCIAL MONTE	2,10
SO-12-04-011	1	437	RUA ___ ELIAS DERZE	LAGOA AZUL	2,10
SO-12-04-011	3	794	RUA PAULO VALENTINI	RESIDENCIAL MONTE	2,10
SO-12-04-011	4	796	RUA ARNALDO CARVALHO MARTINS	RESIDENCIAL MONTE	2,10
SO-12-07-001	10	450	RUA ___ FAUSTO DE ANDRADE CARVALHO	LAGOA AZUL	1,50
SO-12-07-001	3	551	RUA ___ MARIA ABADIA MORAES CUNHA	LAGOA AZUL	1,50
SO-12-07-001	4	238	RUA ___ ADELINA KRUGER DE ANDRADE	LAGOA AZUL	2,10
SO-12-07-001	6	552	RUA ___ MARIA ABADIA SOUZA MARQUEZ	LAGOA AZUL	2,10
SO-12-07-001	8	558	RUA ___ MARIA JOSE CARVALHO FRANCO	LAGOA AZUL	1,50
SO-12-07-002	2	558	RUA ___ MARIA JOSE CARVALHO FRANCO	LAGOA AZUL	2,10
SO-12-07-002	3	238	RUA ___ ADELINA KRUGER DE ANDRADE	LAGOA AZUL	2,10
SO-12-07-002	7	577	RUA ___ NADIM DERZE	LAGOA AZUL	2,10
SO-12-07-002	8	551	RUA ___ MARIA ABADIA MORAES CUNHA	LAGOA AZUL	1,50
SO-12-07-003	1	577	RUA ___ NADIM DERZE	LAGOA AZUL	2,10



## PGV - Planta Genérica de Valores m<sup>2</sup> de Terrenos por face de quadra

InscrQuadra	Face	Cod. Logr.	Logradouro	Bairro	Valor do M <sup>2</sup>
SO-12-07-003	3	238	RUA ___ ADELINA KRUGER DE ANDRADE	LAGOA AZUL	2,10
SO-12-07-003	6	388	RUA ___ DIDITA LATERZA FERES	LAGOA AZUL	1,50
SO-12-07-003	7	651	RUA ___ RUDA ADIB TANNUS	LAGOA AZUL	2,10
SO-12-07-004	1	238	RUA ___ ADELINA KRUGER DE ANDRADE	LAGOA AZUL	2,10
SO-12-07-005	1	437	RUA ___ ELIAS DERZE	RESIDENCIAL MONTE	1,50
SO-12-07-008	1	437	RUA ___ ELIAS DERZE	RESIDENCIAL MONTE	1,50
SO-12-08-001	1	558	RUA ___ MARIA JOSE CARVALHO FRANCO	LAGOA AZUL	3,90
SO-12-08-001	2	577	RUA ___ NADIM DERZE	LAGOA AZUL	3,90
SO-12-08-002	1	116	AVN ___ NIVALDO INACIO MOREIRA	LAGOA AZUL	5,10
SO-12-08-002	4	577	RUA ___ NADIM DERZE	LAGOA AZUL	3,90
SO-12-08-002	7	238	RUA ___ ADELINA KRUGER DE ANDRADE	LAGOA AZUL	2,10
SO-12-08-002	8	651	RUA ___ RUDA ADIB TANNUS	LAGOA AZUL	4,50
SO-12-08-003	2	651	RUA ___ RUDA ADIB TANNUS	LAGOA AZUL	4,50
SO-12-08-003	5	235	RUA ___ ABADIA CALIL DERZE	LAGOA AZUL	4,50
SO-12-08-003	6	238	RUA ___ ADELINA KRUGER DE ANDRADE	LAGOA AZUL	2,10
SO-12-08-003	7	113	AVN ___ NAPOLEAO FAISSOL	LAGOA AZUL	2,10
SO-12-08-003	8	116	AVN ___ NIVALDO INACIO MOREIRA	LAGOA AZUL	6,30
SO-12-08-004	2	497	RUA ___ IRONDINO FERREIRA DE MORAES	LAGOA AZUL	3,90
SO-12-08-005	1	497	RUA ___ IRONDINO FERREIRA DE MORAES	LAGOA AZUL	3,90
SO-12-08-007	1	797	TVA SEBASTIAO JUSTINO DA SILVA	LAGOA AZUL	1,50
SO-12-08-007	2	388	RUA ___ DIDITA LATERZA FERES	LAGOA AZUL	1,50
SO-12-08-007	3	497	RUA ___ IRONDINO FERREIRA DE MORAES	LAGOA AZUL	3,90
SO-12-08-007	5	361	TVA SEBASTIAO JUSTINO DA SILVA	LAGOA AZUL	1,50
SO-12-08-008	3	382	RUA ___ DEMETRIO JORGE	LAGOA AZUL	3,90
SO-12-08-008	5	437	RUA ___ ELIAS DERZE	LAGOA AZUL	3,90
SO-12-08-008	7	116	AVN ___ NIVALDO INACIO MOREIRA	LAGOA AZUL	6,30
SO-12-08-009	1	235	RUA ___ ABADIA CALIL DERZE	LAGOA AZUL	4,50
SO-12-08-009	2	497	RUA ___ IRONDINO FERREIRA DE MORAES	LAGOA AZUL	3,90
SO-12-08-009	3	386	RUA ___ DELMINDA ALVES PEREIRA	LAGOA AZUL	3,90
SO-12-08-009	6	382	RUA ___ DEMETRIO JORGE	LAGOA AZUL	3,90
SO-12-08-010	1	386	RUA ___ DELMINDA ALVES PEREIRA	LAGOA AZUL	3,90
SO-12-08-010	2	235	RUA ___ ABADIA CALIL DERZE	LAGOA AZUL	4,50
SO-12-08-010	3	382	RUA ___ DEMETRIO JORGE	LAGOA AZUL	3,90
SO-12-08-010	5	116	AVN ___ NIVALDO INACIO MOREIRA	LAGOA AZUL	6,30
SO-12-08-011	1	470	RUA ___ GABRIEL JOSE DOMINGUES	LAGOA AZUL	2,70
SO-12-08-011	2	235	RUA ___ ABADIA CALIL DERZE	LAGOA AZUL	4,50
SO-12-08-011	3	116	AVN ___ NIVALDO INACIO MOREIRA	LAGOA AZUL	6,30
SO-12-08-012	1	382	RUA ___ DEMETRIO JORGE	LAGOA AZUL	3,90
SO-12-08-013	1	542	RUA ___ LINDOLFO GERVASIO MARTINS	LAGOA AZUL	2,70
SO-12-08-013	2	235	RUA ___ ABADIA CALIL DERZE	LAGOA AZUL	4,50
SO-12-08-013	3	586	RUA ___ NILSON BARRETO MIRANDA	LAGOA AZUL	2,70
SO-12-08-013	4	382	RUA ___ DEMETRIO JORGE	LAGOA AZUL	3,90
SO-12-08-014	2	116	AVN ___ NIVALDO INACIO MOREIRA	LAGOA AZUL	6,30
SO-12-08-014	3	437	RUA ___ ELIAS DERZE	LAGOA AZUL	4,50
SO-12-08-014	4	382	RUA ___ DEMETRIO JORGE	LAGOA AZUL	3,90
SO-12-08-015	3	235	RUA ___ ABADIA CALIL DERZE	LAGOA AZUL	4,50
SO-12-08-015	4	651	RUA ___ RUDA ADIB TANNUS	LAGOA AZUL	4,50
SO-12-08-015	5	584	RUA ___ JUCA VILELA	LAGOA AZUL	4,50
SO-12-08-015	9	116	AVN ___ NIVALDO INACIO MOREIRA	LAGOA AZUL	4,50
SO-12-08-016	2	437	RUA ___ ELIAS DERZE	RESIDENCIAL MONTE	3,90
SO-12-08-016	3	148	AVN ___ VENEZA	RESIDENCIAL MONTE	3,00
SO-12-08-016	5	113	AVN ___ NAPOLEAO FAISSOL	RESIDENCIAL MONTE	9,00
SO-12-08-08A	1	437	RUA ___ ELIAS DERZE	LAGOA AZUL	3,90
SO-12-08-08A	2	116	AVN ___ NIVALDO INACIO MOREIRA	LAGOA AZUL	6,30
SO-12-10-001	1	505	RUA ___ JERONIMA ETELVINA CAMARGOS	SOL NASCENTE 02	3,60
SO-12-10-001	2	254	RUA ___ ALFREDO MACHADO DE MORAES	SOL NASCENTE 02	3,60
SO-12-10-001	5	81	AVN ___ DOS BOIADEIROS	SOL NASCENTE 02	3,60
SO-12-10-001	6	272	RUA ___ ANTONIO CAETANO DE NOVAES	SOL NASCENTE 02	3,00
SO-12-10-003	1	81	AVN ___ DOS BOIADEIROS	LAGOA AZUL	1,50
SO-12-10-004	1	81	AVN ___ DOS BOIADEIROS	SOL NASCENTE 02	1,50
SO-12-11-001	1	254	RUA ___ ALFREDO MACHADO DE MORAES	SOL NASCENTE 02	3,60
SO-12-11-001	2	346	RUA ___ CLEMENTINA KRUGER DE ANDRADE	SOL NASCENTE 02	3,60



# PGV - Planta Genérica de Valores m<sup>2</sup> de Terrenos por face de quadra

InscrQuadra	Face	Cod. Logr.	Logradouro	Bairro	Valor do M <sup>2</sup>
SO-12-11-001	3	272	RUA ANTONIO CAETANO DE NOVAES	SOL NASCENTE 02	3,00
SO-12-11-001	4	81	AVN DOS BOIADEIROS	SOL NASCENTE 02	3,60
SO-12-11-002	1	81	AVN DOS BOIADEIROS	SOL NASCENTE 02	3,60
SO-12-11-002	2	272	RUA ANTONIO CAETANO DE NOVAES	SOL NASCENTE 02	3,00
SO-12-11-002	3	60	AVN ARAGUARI	SOL NASCENTE 02	3,60
SO-12-11-002	5	346	RUA CLEMENTINA KRUGER DE ANDRADE	SOL NASCENTE 02	3,60
SO-12-11-002	6	465	RUA DEP. FRANCISCO MARTINS DE ANDRADE/L.AZ	SOL NASCENTE 02	3,60
SO-12-11-003	1	465	RUA DEP. FRANCISCO MARTINS DE ANDRADE/L.AZ	SOL NASCENTE 02	3,60
SO-12-11-003	2	238	RUA ADELINA KRUGER DE ANDRADE	SOL NASCENTE 02	3,60
SO-12-11-003	4	81	AVN DOS BOIADEIROS	SOL NASCENTE 02	3,60
SO-12-11-004	3	81	AVN DOS BOIADEIROS	SOL NASCENTE 02	3,60
SO-12-11-004	4	391	RUA DIVA PARANAIBA DE ANDRADE	SOL NASCENTE 02	3,60
SO-12-11-004	5	238	RUA ADELINA KRUGER DE ANDRADE	SOL NASCENTE 02	3,60
SO-12-11-005	2	81	AVN DOS BOIADEIROS	SOL NASCENTE 02	3,60
SO-12-11-005	3	391	RUA DIVA PARANAIBA DE ANDRADE	SOL NASCENTE 02	3,60
SO-12-11-005	5	263	RUA ANDRE MANDIN THEODORO	SOL NASCENTE 02	3,60
SO-12-11-005	6	272	RUA ANTONIO CAETANO DE NOVAES	SOL NASCENTE 02	3,00
SO-12-11-006	1	438	RUA ELVIRO CAETANO DE NOVAES	SOL NASCENTE 02	3,00
SO-12-11-006	2	263	RUA ANDRE MANDIN THEODORO	SOL NASCENTE 02	3,60
SO-12-11-006	3	272	RUA ANTONIO CAETANO DE NOVAES	SOL NASCENTE 02	3,60
SO-12-11-006	5	81	AVN DOS BOIADEIROS	SOL NASCENTE 02	3,60
SO-12-11-007	1	81	AVN DOS BOIADEIROS	SOL NASCENTE 02	3,60
SO-12-11-007	3	438	RUA ELVIRO CAETANO DE NOVAES	SOL NASCENTE 02	3,60
SO-12-11-007	5	272	RUA ANTONIO CAETANO DE NOVAES	SOL NASCENTE 02	3,00
SO-12-11-007	6	116	AVN NIVALDO INACIO MOREIRA	SOL NASCENTE 02	3,60
SO-12-11-008	1	465	RUA DEP. FRANCISCO MARTINS DE ANDRADE/L.AZ	SOL NASCENTE 02	3,60
SO-12-11-008	2	391	RUA DIVA PARANAIBA DE ANDRADE	MORADA DO SOL	3,60
SO-12-11-008	3	272	RUA ANTONIO CAETANO DE NOVAES	SOL NASCENTE 02	3,00
SO-12-11-009	2	238	RUA ADELINA KRUGER DE ANDRADE	SOL NASCENTE 02	3,60
SO-12-11-010	2	346	RUA CLEMENTINA KRUGER DE ANDRADE	SOL NASCENTE 02	3,60
SO-12-11-010	3	802	TVA ERNESTO RODRIGUES BARCELOS	SOL NASCENTE 02	3,60
SO-12-11-010	5	465	RUA DEP. FRANCISCO MARTINS DE ANDRADE/L.AZ	SOL NASCENTE 02	3,60
SO-12-11-011	1	81	AVN DOS BOIADEIROS	SOL NASCENTE 01	4,50
SO-12-11-012	1	465	RUA DEP. FRANCISCO MARTINS DE ANDRADE/L.AZ	LAGOA AZUL	2,10
SO-12-11-012	10	703	RUA TELSON DE ANDRADE FRANCO	SOL NASCENTE 02	2,10
SO-12-11-012	11	564	RUA MARIO CEZAR BEZERRA SILVA	LAGOA AZUL	2,10
SO-12-11-012	5	81	AVN DOS BOIADEIROS	SOL NASCENTE 02	4,50
SO-12-11-012	7	346	RUA CLEMENTINA KRUGER DE ANDRADE	SOL NASCENTE 02	2,10
SO-12-11-013	1	238	RUA ADELINA KRUGER DE ANDRADE	LAGOA AZUL	2,10
SO-12-11-014	10	81	AVN DOS BOIADEIROS	SOL NASCENTE 02	4,50
SO-12-11-014	12	703	RUA TELSON DE ANDRADE FRANCO	LAGOA AZUL	2,10
SO-12-11-014	5	238	RUA ADELINA KRUGER DE ANDRADE	LAGOA AZUL	2,10
SO-12-11-014	6	465	RUA DEP. FRANCISCO MARTINS DE ANDRADE/L.AZ	LAGOA AZUL	2,10
SO-12-11-015	3	81	AVN DOS BOIADEIROS	SOL NASCENTE 02	4,50
SO-12-11-015	6	703	RUA TELSON DE ANDRADE FRANCO	LAGOA AZUL	3,90
SO-12-11-015	7	238	RUA ADELINA KRUGER DE ANDRADE	LAGOA AZUL	2,10
SO-12-11-015	8	391	RUA DIVA PARANAIBA DE ANDRADE	LAGOA AZUL	3,90
SO-12-11-016	10	263	RUA ANDRE MANDIN THEODORO	SOL NASCENTE 02	3,90
SO-12-11-016	2	703	RUA TELSON DE ANDRADE FRANCO	LAGOA AZUL	3,90
SO-12-11-016	3	81	AVN DOS BOIADEIROS	SOL NASCENTE 02	4,50
SO-12-11-016	8	391	RUA DIVA PARANAIBA DE ANDRADE	LAGOA AZUL	3,90
SO-12-11-017	6	263	RUA ANDRE MANDIN THEODORO	SOL NASCENTE 02	3,90
SO-12-11-017	7	438	RUA ELVIRO CAETANO DE NOVAES	SOL NASCENTE 02	3,90
SO-12-11-017	8	81	AVN DOS BOIADEIROS	SOL NASCENTE 02	4,50
SO-12-11-017	9	703	RUA TELSON DE ANDRADE FRANCO	LAGOA AZUL	3,90
SO-12-11-018	1	272	RUA ANTONIO CAETANO DE NOVAES	SOL NASCENTE 02	3,00
SO-12-11-019	1	272	RUA ANTONIO CAETANO DE NOVAES	SOL NASCENTE 02	3,00
SO-12-12-001	1	691	RUA SETE QUEDAS	MARTA HELENA	6,00
SO-12-12-001	5	614	RUA PAULO AFONSO	MARTA HELENA	6,00
SO-12-12-001	6	104	RUA JOAQUIM ALVES PARANAIBA	MARTA HELENA	6,00
SO-12-12-001	9	279	RUA ANTONIO PEDRO GUIMARAES	MARTA HELENA	6,00
SO-12-12-002	2	279	RUA ANTONIO PEDRO GUIMARAES	PLATINA	6,00



# PGV - Planta Genérica de Valores m<sup>2</sup> de Terrenos por face de quadra

InscrQuadra	Face	Cod. Logr.	Logradouro	Bairro	Valor do M <sup>2</sup>
SO-12-12-002	3	614	RUA ___ PAULO AFONSO	MARTA HELENA	6,00
SO-12-12-002	4	691	RUA ___ SETE QUEDAS	MARTA HELENA	6,00
SO-12-12-002	9	521	RUA ___ JOAQUIM TEODORO DE CARVALHO	PLATINA	6,00
SO-12-12-003	1	81	AVN ___ DOS BOIADEIROS	MARTA HELENA	6,00
SO-12-12-003	2	691	RUA ___ SETE QUEDAS	MARTA HELENA	6,00
SO-12-12-003	3	521	RUA ___ JOAQUIM TEODORO DE CARVALHO	MARTA HELENA	6,00
SO-12-12-004	1	90	RUA ___ GOIAS	MARTA HELENA	4,50
SO-12-12-004	4	81	AVN ___ DOS BOIADEIROS	SOL NASCENTE 02	6,00
SO-12-12-005	1	147	RUA ___ UBERLANDIA	PLATINA	6,00
SO-12-12-005	2	279	RUA ___ ANTONIO PEDRO GUIMARAES	MARTA HELENA	6,00
SO-12-12-005	7	521	RUA ___ JOAQUIM TEODORO DE CARVALHO	MARTA HELENA	6,00
SO-12-12-005	8	691	RUA ___ SETE QUEDAS	MARTA HELENA	6,00
SO-12-12-005	9	26	AVN ___ 13		4,50
SO-12-12-007	2	320	RUA ___ JOSE LUIZ DA SILVA	LAGOA AZUL	4,50
SO-12-12-007	5	577	RUA ___ NADIM DERZE	LAGOA AZUL	4,50
SO-12-12-007	6	651	RUA ___ RUDA ADIB TANNUS	LAGOA AZUL	4,50
SO-12-12-007	7	116	AVN ___ NIVALDO INACIO MOREIRA	LAGOA AZUL	5,10
SO-12-12-008	1	527	RUA ___ JOAQUIM ALVES PARANAIBA	MARTA HELENA	6,00
SO-12-12-008	2	104	RUA ___ JOAQUIM ALVES PARANAIBA	MARTA HELENA	6,00
SO-12-12-008	3	482	RUA ___ GUANABARA/MARTA HELENA	MARTA HELENA	2,10
SO-12-12-008	4	614	RUA ___ PAULO AFONSO	MARTA HELENA	6,00
SO-12-12-008	5	691	RUA ___ SETE QUEDAS	MARTA HELENA	4,50
SO-12-12-009	3	558	RUA ___ MARIA JOSE CARVALHO FRANCO	LAGOA AZUL	4,50
SO-12-12-009	5	116	AVN ___ NIVALDO INACIO MOREIRA	LAGOA AZUL	5,10
SO-12-12-009	8	577	RUA ___ NADIM DERZE	LAGOA AZUL	4,50
SO-12-12-010	2	81	AVN ___ DOS BOIADEIROS	SOL NASCENTE 01	6,00
SO-12-12-010	6	587	RUA ___ DOMICIO MARTINS DE SOUZA	SOL NASCENTE 02	4,50
SO-12-12-010	7	272	RUA ___ ANTONIO CAETANO DE NOVAES	SOL NASCENTE 02	4,50
SO-12-12-010	9	531	RUA ___ JOSE RIBEIRO DE LIMA	SOL NASCENTE 01	4,50
SO-12-12-011	2	272	RUA ___ ANTONIO CAETANO DE NOVAES	SOL NASCENTE 02	4,50
SO-12-12-011	3	81	AVN ___ DOS BOIADEIROS	SOL NASCENTE 01	6,00
SO-12-12-011	5	509	RUA ___ JOAO DE OLIVEIRA GOUVEIA	SOL NASCENTE 01	4,50
SO-12-12-011	9	587	RUA ___ DOMICIO MARTINS DE SOUZA	SOL NASCENTE 02	4,50
SO-12-12-013	2	116	AVN ___ NIVALDO INACIO MOREIRA	SOL NASCENTE 01	4,50
SO-12-12-013	4	81	AVN ___ DOS BOIADEIROS	SOL NASCENTE 01	6,00
SO-12-12-013	5	887	TVA LEVI FERREIRA GUIMARAES	SOL NASCENTE 02	4,50
SO-12-12-014	1	81	AVN ___ DOS BOIADEIROS	SOL NASCENTE 02	6,00
SO-12-12-014	3	887	TVA LEVI FERREIRA GUIMARAES	SOL NASCENTE 01	4,50
SO-12-12-015	1	509	RUA ___ JOAO DE OLIVEIRA GOUVEIA	SOL NASCENTE 02	4,50
SO-12-12-016	1	390	RUA ___ DINORA DIAS ANDRADE	LAGOA AZUL	4,50
SO-12-12-016	2	703	RUA ___ TELSON DE ANDRADE FRANCO	LAGOA AZUL	4,50
SO-12-12-016	4	116	AVN ___ NIVALDO INACIO MOREIRA	LAGOA AZUL	5,10
SO-12-12-017	2	703	RUA ___ TELSON DE ANDRADE FRANCO	LAGOA AZUL	4,50
SO-12-12-017	3	116	AVN ___ NIVALDO INACIO MOREIRA	LAGOA AZUL	5,10
SO-12-12-017	6	552	RUA ___ MARIA ABADIA SOUZA MARQUEZ	LAGOA AZUL	4,50
SO-12-12-018	1	262	RUA ___ AMELIA GOMES HORTA	SOL NASCENTE 02	4,50
SO-12-12-018	2	597	RUA ___ OTAVIANO MELLO	SOL NASCENTE 02	2,40
SO-12-12-018	5	81	AVN ___ DOS BOIADEIROS	SOL NASCENTE 02	6,00
SO-12-12-018	6	272	RUA ___ ANTONIO CAETANO DE NOVAES	SOL NASCENTE 02	4,50
SO-12-12-019	1	81	AVN ___ DOS BOIADEIROS	LAGOA AZUL	4,50
SO-12-12-019	2	116	AVN ___ NIVALDO INACIO MOREIRA	LAGOA AZUL	5,10
SO-12-12-019	5	438	RUA ___ ELVIRO CAETANO DE NOVAES	SOL NASCENTE 02	4,50
SO-12-12-020	3	552	RUA ___ MARIA ABADIA SOUZA MARQUEZ	LAGOA AZUL	3,90
SO-12-12-020	6	116	AVN ___ NIVALDO INACIO MOREIRA	LAGOA AZUL	5,10
SO-12-12-020	7	703	RUA ___ TELSON DE ANDRADE FRANCO	LAGOA AZUL	3,90
SO-12-12-021	1	552	RUA ___ MARIA ABADIA SOUZA MARQUEZ	LAGOA AZUL	3,90
SO-12-12-021	2	116	AVN ___ NIVALDO INACIO MOREIRA	LAGOA AZUL	5,10
SO-12-12-021	5	558	RUA ___ MARIA JOSE CARVALHO FRANCO	LAGOA AZUL	3,90
SO-12-12-021	6	238	RUA ___ ADELINA KRUGER DE ANDRADE	LAGOA AZUL	2,10
SO-12-12-022	1	558	RUA ___ MARIA JOSE CARVALHO FRANCO	LAGOA AZUL	3,90
SO-12-12-022	2	116	AVN ___ NIVALDO INACIO MOREIRA	LAGOA AZUL	5,10
SO-12-12-022	3	577	RUA ___ NADIM DERZE	LAGOA AZUL	3,90



# PGV - Planta Genérica de Valores m<sup>2</sup> de Terrenos por face de quadra

InscrQuadra	Face	Cod. Logr.	Logradouro	Bairro	Valor do M <sup>2</sup>
SO-12-12-022	4	637	RUA ___ PROF. PAULO SANTOS	LAGOA AZUL	3,90
SO-12-12-023	5	552	RUA ___ MARIA ABADIA SOUZA MARQUEZ	LAGOA AZUL	4,50
SO-12-12-023	8	558	RUA ___ MARIA JOSE CARVALHO FRANCO	LAGOA AZUL	4,50
SO-12-12-023	9	116	AVN ___ NIVALDO INACIO MOREIRA	LAGOA AZUL	5,10
SO-12-12-024	1	81	AVN ___ DOS BOIADEIROS	LAGOA AZUL	6,00
SO-12-12-024	2	116	AVN ___ NIVALDO INACIO MOREIRA	LAGOA AZUL	5,10
SO-12-12-025	1	390	RUA ___ DINORA DIAS ANDRADE	VILA HELIO	6,00
SO-12-12-025	2	104	RUA ___ JOAQUIM ALVES PARANAIBA	RESIDENCIAL	6,00
SO-12-12-025	4	320	RUA ___ JOSE LUIZ DA SILVA	VILA HELIO	4,50
SO-12-12-026	2	279	RUA ___ ANTONIO PEDRO GUIMARAES	MARTA HELENA	6,00
SO-12-12-026	3	691	RUA ___ SETE QUEDAS	VILA HELIO	6,00
SO-12-12-026	4	390	RUA ___ DINORA DIAS ANDRADE	VILA HELIO	6,00
SO-12-12-027	1	81	AVN ___ DOS BOIADEIROS	VILA HELIO	6,00
SO-12-12-027	5	279	RUA ___ ANTONIO PEDRO GUIMARAES	VILA HELIO	6,00
SO-12-12-027	7	390	RUA ___ DINORA DIAS ANDRADE	VILA HELIO	6,00
SO-12-12-027	8	320	RUA ___ JOSE LUIZ DA SILVA	VILA HELIO	4,50
SO-12-15-001	1	391	RUA ___ DIVA PARANAIBA DE ANDRADE	SOL NASCENTE 02	3,00
SO-12-15-001	3	272	RUA ___ ANTONIO CAETANO DE NOVAES	SOL NASCENTE 02	3,00
SO-12-15-001	5	801	RUA PARTICULAR - SOL NASC II Q. 1	SOL NASCENTE 02	3,00
SO-12-15-002	2	272	RUA ___ ANTONIO CAETANO DE NOVAES	SOL NASCENTE 02	3,00
SO-12-15-002	3	801	RUA PARTICULAR - SOL NASC II Q. 1	SOL NASCENTE 01	2,10
SO-12-15-002	4	391	RUA ___ DIVA PARANAIBA DE ANDRADE	SOL NASCENTE 02	3,00
SO-12-15-003	1	117	AVN ___ NOROESTE	SOL NASCENTE 02	2,10
SO-12-15-003	2	801	RUA PARTICULAR - SOL NASC II Q. 1	SOL NASCENTE 01	2,10
SO-12-15-005	1	272	RUA ___ ANTONIO CAETANO DE NOVAES	SOL NASCENTE 02	2,10
SO-12-16-001	1	146	RUA ___ UBERABA/PIRAPITINGA	GUIMARAES	4,50
SO-12-16-001	3	147	RUA ___ UBERLANDIA	GUIMARAES	4,50
SO-12-16-001	4	90	RUA ___ GOIAS	GUIMARAES	4,50
SO-12-16-001	7	78	AVN ___ DO CARMO	GUIMARAES	2,40
SO-12-16-002	1	147	RUA ___ UBERLANDIA	GUIMARAES	3,90
SO-12-16-002	2	90	RUA ___ GOIAS	GUIMARAES	4,50
SO-12-16-002	3	81	AVN ___ DOS BOIADEIROS	GUIMARAES	6,00
SO-12-16-003	2	100	AVN ___ JANDIRO VILELA FREITAS	GUIMARAES	3,90
SO-12-16-003	3	147	RUA ___ UBERLANDIA	GUIMARAES	3,90
SO-12-16-003	4	146	RUA ___ UBERABA/PIRAPITINGA	GUIMARAES	3,90
SO-12-16-004	10	68	RUA ___ CAMPINA VERDE/PIRAPITINGA	PIRAPITINGA	3,90
SO-12-16-004	11	100	AVN ___ JANDIRO VILELA FREITAS	GUIMARAES	3,90
SO-12-16-004	2	71	AVN ___ CUIABA	GUIMARAES	3,90
SO-12-16-004	5	60	AVN ___ ARAGUARI	GUIMARAES	3,90
SO-12-16-004	6	272	RUA ___ ANTONIO CAETANO DE NOVAES	GUIMARAES	3,90
SO-12-16-005	1	71	AVN ___ CUIABA	GUIMARAES	3,30
SO-12-16-005	3	68	RUA ___ CAMPINA VERDE/PIRAPITINGA	GUIMARAES	3,90
SO-12-16-005	4	678	RUA ___ SANTA VITORIA	PIRAPITINGA	3,90
SO-12-16-005	6	100	AVN ___ JANDIRO VILELA FREITAS	GUIMARAES	3,90
SO-12-16-006	1	678	RUA ___ SANTA VITORIA	PIRAPITINGA	3,30
SO-12-16-006	3	257	RUA ___ SANTA VITORIA/S.ANDRADINA	GUIMARAES	3,30
SO-12-16-006	4	71	AVN ___ CUIABA	GUIMARAES	3,30
SO-12-16-006	6	328	RUA ___ CAPINOPOLIS	GUIMARAES	3,30
SO-12-16-006	9	64	AVN BELO HORIZONTE	GUIMARAES	3,30
SO-12-16-007	1	71	AVN ___ CUIABA	GUIMARAES	3,30
SO-12-16-007	2	328	RUA ___ CAPINOPOLIS	PIRAPITINGA	3,90
SO-12-16-007	6	100	AVN ___ JANDIRO VILELA FREITAS	GUIMARAES	3,90
SO-12-16-007	8	678	RUA ___ SANTA VITORIA	PIRAPITINGA	3,90
SO-12-16-009	2	100	AVN ___ JANDIRO VILELA FREITAS	GUIMARAES	3,90
SO-12-16-009	3	328	RUA ___ CAPINOPOLIS	PIRAPITINGA	3,90
SO-12-16-009	5	71	AVN ___ CUIABA	GUIMARAES	3,30
SO-12-16-009	6	495	RUA ___ IPIACU/PIRAPITINGA	GUIMARAES	3,90
SO-12-16-010	1	100	AVN ___ JANDIRO VILELA FREITAS	GUIMARAES	3,90
SO-12-16-011	1	678	RUA ___ SANTA VITORIA	GUIMARAES	3,90
SO-12-16-011	2	100	AVN ___ JANDIRO VILELA FREITAS	RIBEIRO	3,90
SO-12-16-012	1	90	RUA ___ GOIAS	PIRAPITINGA	3,90
SO-12-16-012	3	68	RUA ___ CAMPINA VERDE/PIRAPITINGA	RIBEIRO	3,90



# PGV - Planta Genérica de Valores m<sup>2</sup> de Terrenos por face de quadra

InscrQuadra	Face	Cod. Logr.	Logradouro	Bairro	Valor do M <sup>2</sup>
SO-12-16-013	2	90	RUA ____ GOIAS	RIBEIRO	3,90
SO-12-16-013	3	272	RUA ____ ANTONIO CAETANO DE NOVAES	PIRAPITINGA	3,90
SO-12-16-013	4	68	RUA ____ CAMPINA VERDE/PIRAPITINGA	PIRAPITINGA	3,90
SO-12-16-014	1	78	AVN ____ DO CARMO	GUIMARAES	2,40
SO-12-16-014	3	90	RUA ____ GOIAS	RIBEIRO	4,50
SO-12-16-014	4	146	RUA ____ UBERABA/PIRAPITINGA	PIRAPITINGA	4,50
SO-12-16-014	7	272	RUA ____ ANTONIO CAETANO DE NOVAES	GUIMARAES	4,50
SO-12-16-015	1	100	AVN ____ JANDIRO VILELA FREITAS	GUIMARAES	3,90
SO-12-16-015	3	146	RUA ____ UBERABA/PIRAPITINGA	PIRAPITINGA	3,90
SO-12-16-015	4	272	RUA ____ ANTONIO CAETANO DE NOVAES	PIRAPITINGA	3,90
SO-12-16-015	6	90	RUA ____ GOIAS	GUIMARAES	4,50
SO-12-16-016	1	68	RUA ____ CAMPINA VERDE/PIRAPITINGA	RIBEIRO	3,90
SO-12-16-016	2	90	RUA ____ GOIAS	RIBEIRO	3,90
SO-12-16-016	3	323	RUA ____ CAMPINA VERDE	RIBEIRO	3,90
SO-12-16-016	4	272	RUA ____ ANTONIO CAETANO DE NOVAES	GUIMARAES	3,90
SO-12-16-016	5	100	AVN ____ JANDIRO VILELA FREITAS	GUIMARAES	3,90
SO-12-16-019	5	531	RUA ____ JOSE RIBEIRO DE LIMA	SOL NASCENTE 01	4,50
SO-12-16-019	6	262	RUA ____ AMELIA GOMES HORTA	SOL NASCENTE 01	4,50
SO-12-16-019	7	272	RUA ____ ANTONIO CAETANO DE NOVAES	SOL NASCENTE 01	4,50
SO-12-16-019	8	81	AVN ____ DOS BOIADEIROS	SOL NASCENTE 02	6,00
SO-12-16-020	1	272	RUA ____ ANTONIO CAETANO DE NOVAES	SOL NASCENTE 02	4,50
SO-21-01-001	1	64	AVN ____ BELO HORIZONTE	PIRAPITINGA	3,30
SO-21-01-001	4	328	RUA ____ CAPINOPOLIS	PIRAPITINGA	3,30
SO-21-01-001	5	57	AVN ____ AMAZONAS	PIRAPITINGA	3,30
SO-21-01-001	6	678	RUA ____ SANTA VITORIA	PIRAPITINGA	3,30
SO-21-01-002	1	115	AVN ____ NITEROI	PIRAPITINGA	3,30
SO-21-01-002	3	57	AVN ____ AMAZONAS	PIRAPITINGA	3,30
SO-21-01-002	4	328	RUA ____ CAPINOPOLIS	PIRAPITINGA	3,30
SO-21-01-002	8	678	RUA ____ SANTA VITORIA	PIRAPITINGA	3,30
SO-21-01-003	1	678	RUA ____ SANTA VITORIA	PIRAPITINGA	3,30
SO-21-01-003	3	57	AVN ____ AMAZONAS	PIRAPITINGA	3,30
SO-21-01-003	4	68	RUA ____ CAMPINA VERDE/PIRAPITINGA	PIRAPITINGA	3,30
SO-21-01-003	6	115	AVN ____ NITEROI	PIRAPITINGA	3,30
SO-21-01-004	2	118	AVN ____ DR. OMAR DE OLIVEIRA DINIZ/B.PIRAPITINGA	PIRAPITINGA	3,30
SO-21-01-004	3	678	RUA ____ SANTA VITORIA	PIRAPITINGA	3,30
SO-21-01-004	6	68	RUA ____ CAMPINA VERDE/PIRAPITINGA	PIRAPITINGA	3,30
SO-21-01-004	7	115	AVN ____ NITEROI	PIRAPITINGA	3,30
SO-21-01-005	2	115	AVN ____ NITEROI	PIRAPITINGA	3,90
SO-21-01-005	3	272	RUA ____ ANTONIO CAETANO DE NOVAES	PIRAPITINGA	3,90
SO-21-01-005	4	68	RUA ____ CAMPINA VERDE/PIRAPITINGA	PIRAPITINGA	3,30
SO-21-01-005	6	118	AVN ____ DR. OMAR DE OLIVEIRA DINIZ/B.PIRAPITINGA	PIRAPITINGA	3,90
SO-21-01-006	1	118	AVN ____ DR. OMAR DE OLIVEIRA DINIZ/B.PIRAPITINGA	PIRAPITINGA	3,30
SO-21-01-006	2	678	RUA ____ SANTA VITORIA	PIRAPITINGA	2,40
SO-21-01-006	4	68	RUA ____ CAMPINA VERDE/PIRAPITINGA	PIRAPITINGA	2,40
SO-21-01-007	2	678	RUA ____ SANTA VITORIA	PIRAPITINGA	2,40
SO-21-01-007	3	118	AVN ____ DR. OMAR DE OLIVEIRA DINIZ/B.PIRAPITINGA	PIRAPITINGA	3,30
SO-21-01-007	4	328	RUA ____ CAPINOPOLIS	PIRAPITINGA	2,40
SO-21-01-008	1	495	RUA ____ IPIACU/PIRAPITINGA	PIRAPITINGA	2,40
SO-21-01-008	4	512	RUA ____ JOAO MARTINS DE ANDRADE	PIRAPITINGA	2,40
SO-21-01-008	5	56	AVN ____ DR. ALVARO BRANDAO DE ANDRADE	PIRAPITINGA	2,40
SO-21-01-008	6	118	AVN ____ DR. OMAR DE OLIVEIRA DINIZ/B.PIRAPITINGA	PIRAPITINGA	3,30
SO-21-01-008	8	328	RUA ____ CAPINOPOLIS	PIRAPITINGA	2,40
SO-21-01-009	1	118	AVN ____ DR. OMAR DE OLIVEIRA DINIZ/B.PIRAPITINGA	PIRAPITINGA	3,30
SO-21-01-009	4	495	RUA ____ IPIACU/PIRAPITINGA	PIRAPITINGA	2,40
SO-21-01-009	5	514	RUA ____ GURINHATA	PIRAPITINGA	2,40
SO-21-01-010	1	331	RUA ____ CARLOS MARTINS MARQUEZ	PIRAPITINGA	2,40
SO-21-01-010	2	514	RUA ____ GURINHATA	PIRAPITINGA	2,40
SO-21-01-010	3	118	AVN ____ DR. OMAR DE OLIVEIRA DINIZ/B.PIRAPITINGA	PIRAPITINGA	3,30
SO-21-01-011	4	506	RUA ____ JERONIMO TEODORO DE SOUZA	PIRAPITINGA	2,40
SO-21-01-011	5	118	AVN ____ DR. OMAR DE OLIVEIRA DINIZ/B.PIRAPITINGA	PIRAPITINGA	3,30
SO-21-01-011	6	331	RUA ____ CARLOS MARTINS MARQUEZ	PIRAPITINGA	2,40
SO-21-01-012	1	118	AVN ____ DR. OMAR DE OLIVEIRA DINIZ/B.PIRAPITINGA	PIRAPITINGA	3,30



# PGV - Planta Genérica de Valores m<sup>2</sup> de Terrenos por face de quadra

InscrQuadra	Face	Cod. Logr.	Logradouro	Bairro	Valor do M <sup>2</sup>
SO-21-01-012	3	115	AVN ___ NITEROI	PIRAPITINGA	3,30
SO-21-01-012	4	506	RUA ___ JERONIMO TEODORO DE SOUZA	PIRAPITINGA	3,30
SO-21-01-012	6	562	RUA ___ MARIA ROSA DE JESUS	PIRAPITINGA	2,40
SO-21-01-013	1	506	RUA ___ JERONIMO TEODORO DE SOUZA	PIRAPITINGA	3,30
SO-21-01-013	2	562	RUA ___ MARIA ROSA DE JESUS	PIRAPITINGA	2,40
SO-21-01-013	3	115	AVN ___ NITEROI	PIRAPITINGA	3,30
SO-21-01-013	5	57	AVN ___ AMAZONAS	PIRAPITINGA	2,40
SO-21-01-014	2	57	AVN ___ AMAZONAS	PIRAPITINGA	3,30
SO-21-01-014	4	331	RUA ___ CARLOS MARTINS MARQUEZ	PIRAPITINGA	3,30
SO-21-01-014	5	115	AVN ___ NITEROI	PIRAPITINGA	3,30
SO-21-01-014	7	506	RUA ___ JERONIMO TEODORO DE SOUZA	PIRAPITINGA	3,30
SO-21-01-015	1	514	RUA ___ GURINHATA	PIRAPITINGA	3,30
SO-21-01-015	2	331	RUA ___ CARLOS MARTINS MARQUEZ	PIRAPITINGA	3,30
SO-21-01-015	4	64	AVN BELO HORIZONTE	PIRAPITINGA	3,30
SO-21-01-015	8	57	AVN ___ AMAZONAS	PIRAPITINGA	3,30
SO-21-01-016	1	57	AVN ___ AMAZONAS	PIRAPITINGA	3,30
SO-21-01-016	2	514	RUA ___ GURINHATA	PIRAPITINGA	3,30
SO-21-01-016	3	64	AVN BELO HORIZONTE	PIRAPITINGA	3,30
SO-21-01-016	4	495	RUA ___ IPIACU/PIRAPITINGA	PIRAPITINGA	3,30
SO-21-01-017	1	57	AVN ___ AMAZONAS	PIRAPITINGA	3,30
SO-21-01-017	2	64	AVN BELO HORIZONTE	GUIMARAES	3,30
SO-21-01-017	5	495	RUA ___ IPIACU/PIRAPITINGA	PIRAPITINGA	3,30
SO-21-01-017	6	328	RUA ___ CAPINOPOLIS	PIRAPITINGA	3,30
SO-21-01-018	1	328	RUA ___ CAPINOPOLIS	PIRAPITINGA	3,30
SO-21-01-018	2	115	AVN ___ NITEROI	PIRAPITINGA	3,30
SO-21-01-018	4	57	AVN ___ AMAZONAS	PIRAPITINGA	3,30
SO-21-01-018	6	495	RUA ___ IPIACU/PIRAPITINGA	PIRAPITINGA	3,30
SO-21-01-019	2	115	AVN ___ NITEROI	PIRAPITINGA	3,30
SO-21-01-019	3	328	RUA ___ CAPINOPOLIS	PIRAPITINGA	3,30
SO-21-01-019	5	678	RUA ___ SANTA VITORIA	PIRAPITINGA	3,30
SO-21-01-019	6	118	AVN ___ DR. OMAR DE OLIVEIRA DINIZ/B.PIRAPITINGA	PIRAPITINGA	3,30
SO-21-01-020	1	115	AVN ___ NITEROI	PIRAPITINGA	3,30
SO-21-01-020	3	328	RUA ___ CAPINOPOLIS	PIRAPITINGA	3,30
SO-21-01-020	5	118	AVN ___ DR. OMAR DE OLIVEIRA DINIZ/B.PIRAPITINGA	PIRAPITINGA	3,30
SO-21-01-020	6	495	RUA ___ IPIACU/PIRAPITINGA	PIRAPITINGA	3,30
SO-21-01-021	2	115	AVN ___ NITEROI	PIRAPITINGA	3,30
SO-21-01-021	4	514	RUA ___ GURINHATA	PIRAPITINGA	3,30
SO-21-01-021	5	495	RUA ___ IPIACU/PIRAPITINGA	PIRAPITINGA	3,30
SO-21-01-021	7	118	AVN ___ DR. OMAR DE OLIVEIRA DINIZ/B.PIRAPITINGA	PIRAPITINGA	3,30
SO-21-01-022	1	331	RUA ___ CARLOS MARTINS MARQUEZ	PIRAPITINGA	3,30
SO-21-01-022	4	118	AVN ___ DR. OMAR DE OLIVEIRA DINIZ/B.PIRAPITINGA	PIRAPITINGA	3,30
SO-21-01-022	5	115	AVN ___ NITEROI	PIRAPITINGA	3,30
SO-21-01-022	6	514	RUA ___ GURINHATA	PIRAPITINGA	3,30
SO-21-01-023	2	118	AVN ___ DR. OMAR DE OLIVEIRA DINIZ/B.PIRAPITINGA	PIRAPITINGA	3,30
SO-21-01-023	3	115	AVN ___ NITEROI	PIRAPITINGA	3,30
SO-21-01-023	5	331	RUA ___ CARLOS MARTINS MARQUEZ	PIRAPITINGA	3,30
SO-21-01-023	6	506	RUA ___ JERONIMO TEODORO DE SOUZA	PIRAPITINGA	3,30
SO-21-01-024	1	57	AVN ___ AMAZONAS	PIRAPITINGA	3,30
SO-21-01-024	4	514	RUA ___ GURINHATA	PIRAPITINGA	3,30
SO-21-01-024	5	115	AVN ___ NITEROI	PIRAPITINGA	3,30
SO-21-01-024	6	331	RUA ___ CARLOS MARTINS MARQUEZ	PIRAPITINGA	3,30
SO-21-01-025	1	331	RUA ___ CARLOS MARTINS MARQUEZ	PIRAPITINGA	3,30
SO-21-01-025	2	514	RUA ___ GURINHATA	PIRAPITINGA	3,30
SO-21-01-025	3	495	RUA ___ IPIACU/PIRAPITINGA	PIRAPITINGA	3,30
SO-21-01-025	4	57	AVN ___ AMAZONAS	PIRAPITINGA	3,30
SO-21-01-025	7	115	AVN ___ NITEROI	PIRAPITINGA	3,30
SO-21-01-026	2	115	AVN ___ NITEROI	JARDIM JAMILA	2,40
SO-21-01-026	3	562	RUA ___ MARIA ROSA DE JESUS	JARDIM JAMILA	2,40
SO-21-01-026	5	298	RUA ___ PEDRO FONTOURA	JARDIM JAMILA	2,40
SO-21-02-001	2	272	RUA ___ ANTONIO CAETANO DE NOVAES	PIRAPITINGA	3,00
SO-21-02-001	3	56	AVN ___ DR. ALVARO BRANDAO DE ANDRADE	PIRAPITINGA	2,40
SO-21-02-001	4	118	AVN ___ DR. OMAR DE OLIVEIRA DINIZ/B.PIRAPITINGA	PIRAPITINGA	3,90



# PGV - Planta Genérica de Valores m<sup>2</sup> de Terrenos por face de quadra

InscrQuadra	Face	Cod. Logr.	Logradouro	Bairro	Valor do M <sup>2</sup>
SO-21-02-001	6	68	RUA ___ CAMPINA VERDE/PIRAPITINGA	PIRAPITINGA	2,40
SO-21-02-002	2	56	AVN ___ DR. ALVARO BRANDAO DE ANDRADE	PIRAPITINGA	3,00
SO-21-02-002	3	272	RUA ___ ANTONIO CAETANO DE NOVAES	PIRAPITINGA	3,00
SO-21-02-002	5	118	AVN ___ DR. OMAR DE OLIVEIRA DINIZ/B.PIRAPITINGA	PIRAPITINGA	3,90
SO-21-02-002	6	146	RUA ___ UBERABA/PIRAPITINGA	PIRAPITINGA	3,00
SO-21-02-003	1	56	AVN ___ DR. ALVARO BRANDAO DE ANDRADE	PIRAPITINGA	1,50
SO-21-02-004	3	145	AVN ___ TUPACIGUARA	GARDENIA	2,40
SO-21-02-004	5	56	AVN ___ DR. ALVARO BRANDAO DE ANDRADE	ZONA RURAL	2,40
SO-21-02-004	8	70	AVN ___ CENTRAL	MIRIM	2,40
SO-21-02-005	3	70	AVN ___ CENTRAL	MIRIM	2,40
SO-21-02-005	4	56	AVN ___ DR. ALVARO BRANDAO DE ANDRADE	ZONA RURAL	2,40
SO-21-03-001	2	217	RUA ___ 33	NATAL	3,00
SO-21-03-001	4	693	RUA ___ SEXTA	NATAL	1,50
SO-21-03-001	5	581	RUA ___ 39	NATAL	4,50
SO-21-03-001	7	638	RUA ___ QUARTA	NATAL	3,00
SO-21-03-002	1	689	RUA ___ SEGUNDA	NATAL	3,00
SO-21-03-002	6	217	RUA ___ 33	NATAL	3,00
SO-21-03-002	8	638	RUA ___ QUARTA	NATAL	3,00
SO-21-03-002	9	581	RUA ___ 39	NATAL	4,50
SO-21-03-003	2	719	RUA ___ ZERO	NATAL	4,50
SO-21-03-003	3	581	RUA ___ 39	NATAL	4,50
SO-21-03-003	4	689	RUA ___ SEGUNDA	NATAL	3,00
SO-21-03-003	8	217	RUA ___ 33	NATAL	3,00
SO-21-03-004	3	599	RUA ___ 33A	NATAL	4,50
SO-21-03-004	6	719	RUA ___ ZERO	NATAL	4,50
SO-21-03-004	8	581	RUA ___ 39	NATAL	4,50
SO-21-03-004	9	79	RUA ___ 2	NATAL	4,50
SO-21-03-005	1	581	RUA ___ 39	NATAL	4,50
SO-21-03-005	2	195	RUA ___ 4	NATAL	4,50
SO-21-03-005	6	79	RUA ___ 2	NATAL	4,50
SO-21-03-005	8	37	AVN ___ 33A	NATAL	4,50
SO-21-03-005	9	599	RUA ___ 33A	NATAL	4,50
SO-21-03-006	1	581	RUA ___ 39	NATAL	4,50
SO-21-03-006	3	79	RUA ___ 2	NATAL	4,50
SO-21-03-006	4	43	RUA ___ 39A	NATAL	4,50
SO-21-03-006	7	195	RUA ___ 4	NATAL	4,50
SO-21-03-007	2	225	RUA ___ 45	NATAL	3,00
SO-21-03-007	3	195	RUA ___ 4	NATAL	4,50
SO-21-03-007	4	43	RUA ___ 39A	NATAL	4,50
SO-21-03-007	7	79	RUA ___ 2	NATAL	4,50
SO-21-03-008	4	195	RUA ___ 4	NATAL	3,00
SO-21-03-008	5	79	RUA ___ 2	NATAL	3,00
SO-21-03-008	6	48	RUA ___ 51	NATAL	3,00
SO-21-03-008	7	225	RUA ___ 45	NATAL	3,00
SO-21-03-009	5	79	RUA ___ 2	NATAL	3,00
SO-21-03-009	7	225	RUA ___ 45	NATAL	3,00
SO-21-03-009	8	719	RUA ___ ZERO	NATAL	3,00
SO-21-03-009	9	48	RUA ___ 51	NATAL	3,00
SO-21-03-010	2	693	RUA ___ SEXTA	NATAL	1,50
SO-21-03-010	3	591	RUA ___ OITAVA	NATAL	1,50
SO-21-03-010	4	581	RUA ___ 39	NATAL	1,50
SO-21-03-010	5	225	RUA ___ 45	NATAL	3,00
SO-21-03-011	1	225	RUA ___ 45	NATAL	3,00
SO-21-03-011	3	693	RUA ___ SEXTA	NATAL	1,50
SO-21-03-011	4	581	RUA ___ 39	NATAL	4,50
SO-21-03-011	6	638	RUA ___ QUARTA	NATAL	3,00
SO-21-03-012	1	581	RUA ___ 39	NATAL	4,50
SO-21-03-012	3	689	RUA ___ SEGUNDA	NATAL	3,00
SO-21-03-012	7	225	RUA ___ 45	NATAL	3,00
SO-21-03-012	8	638	RUA ___ QUARTA	NATAL	3,00
SO-21-03-013	3	689	RUA ___ SEGUNDA	NATAL	3,00
SO-21-03-013	5	581	RUA ___ 39	NATAL	4,50





# PGV - Planta Genérica de Valores m<sup>2</sup> de Terrenos por face de quadra

InscrQuadra	Face	Cod. Logr.	Logradouro	Bairro	Valor do M <sup>2</sup>
SO-21-03-013	7	225	RUA ___ 45	NATAL	3,00
SO-21-03-013	8	719	RUA ___ ZERO	NATAL	4,50
SO-21-03-014	2	719	RUA ___ ZERO	NATAL	4,50
SO-21-03-014	3	581	RUA ___ 39	NATAL	4,50
SO-21-03-014	5	43	RUA ___ 39A	NATAL	4,50
SO-21-03-014	6	79	RUA ___ 2	NATAL	4,50
SO-21-03-015	1	719	RUA ___ ZERO	NATAL	4,50
SO-21-03-015	11	581	RUA ___ 39	NATAL	4,50
SO-21-03-015	4	79	RUA ___ 2	NATAL	4,50
SO-21-03-015	6	43	RUA ___ 39A	NATAL	4,50
SO-21-03-015	8	225	RUA ___ 45	NATAL	3,00
SO-21-04-001	10	581	RUA ___ 39	NATAL	4,50
SO-21-04-001	2	196	RUA ___ 6	NATAL	4,50
SO-21-04-001	3	195	RUA ___ 4	NATAL	4,50
SO-21-04-001	5	217	RUA ___ 33	SETOR SUL	4,50
SO-21-04-003	1	42	RUA ___ 37	NATAL	9,00
SO-21-04-003	2	202	RUA ___ 12	NATAL	9,00
SO-21-04-004	2	581	RUA ___ 39	SETOR SUL	9,00
SO-21-04-004	3	43	RUA ___ 39A	NATAL	9,00
SO-21-04-004	8	222	RUA ___ 41	SETOR SUL	9,00
SO-21-04-005	10	11	AVN ___ 8	NATAL	4,50
SO-21-04-005	11	224	RUA ___ 43	SETOR SUL	4,50
SO-21-04-005	3	222	RUA ___ 41	SETOR SUL	9,00
SO-21-04-005	4	202	RUA ___ 12	SETOR SUL	9,00
SO-21-04-005	6	44	AVN ___ 43	NATAL	9,00
SO-21-04-006	11	202	RUA ___ 12	SETOR SUL	9,00
SO-21-04-006	2	198	RUA ___ 8	NATAL	9,00
SO-21-04-006	5	225	RUA ___ 45	SETOR SUL	4,50
SO-21-04-006	7	11	AVN ___ 8	NATAL	4,50
SO-21-04-006	8	44	AVN ___ 43	SETOR SUL	4,50
SO-21-04-006	9	224	RUA ___ 43	SETOR SUL	4,50
SO-21-04-007	3	225	RUA ___ 45	SETOR SUL	4,50
SO-21-04-007	4	226	RUA ___ 47	SETOR SUL	4,50
SO-21-04-007	6	198	RUA ___ 8	NATAL	4,50
SO-21-04-007	9	202	RUA ___ 12	NATAL	9,00
SO-21-04-008	10	11	AVN ___ 8	SETOR SUL	4,50
SO-21-04-008	12	198	RUA ___ 8	SETOR SUL	4,50
SO-21-04-008	13	322	RUA ___ 49	SETOR SUL	4,50
SO-21-04-008	2	202	RUA ___ 12	SETOR SUL	9,00
SO-21-04-008	5	226	RUA ___ 47	SETOR SUL	4,50
SO-21-04-009	1	11	AVN ___ 8	NATAL	4,50
SO-21-04-009	11	48	RUA ___ 51	NATAL	4,50
SO-21-04-009	12	322	RUA ___ 49	NATAL	4,50
SO-21-04-009	4	112	AVN ___ MINAS GERAIS	NATAL	3,00
SO-21-04-009	5	202	RUA ___ 12	NATAL	9,00
SO-21-04-009	8	47	AVN ___ 49	NATAL	4,50
SO-21-04-010	2	225	RUA ___ 45	NATAL	3,00
SO-21-04-010	5	11	AVN ___ 8	NATAL	4,50
SO-21-04-010	6	48	RUA ___ 51	NATAL	3,00
SO-21-04-010	7	196	RUA ___ 6	NATAL	3,00
SO-21-04-011	4	196	RUA ___ 6	NATAL	3,00
SO-21-04-011	5	195	RUA ___ 4	NATAL	3,00
SO-21-04-011	6	225	RUA ___ 45	NATAL	3,00
SO-21-04-011	9	48	RUA ___ 51	NATAL	3,00
SO-21-04-012	1	43	RUA ___ 39A	NATAL	4,50
SO-21-04-012	3	225	RUA ___ 45	NATAL	3,00
SO-21-04-012	4	196	RUA ___ 6	NATAL	4,50
SO-21-04-012	7	195	RUA ___ 4	NATAL	4,50
SO-21-04-013	3	196	RUA ___ 6	NATAL	4,50
SO-21-04-013	4	225	RUA ___ 45	NATAL	3,00
SO-21-04-013	6	581	RUA ___ 39	NATAL	4,50
SO-21-04-013	7	183	PRC ___ MARIO NATAL GUIMARAES	NATAL	4,50



# PGV - Planta Genérica de Valores m<sup>2</sup> de Terrenos por face de quadra

InscrQuadra	Face	Cod. Logr.	Logradouro	Bairro	Valor do M <sup>2</sup>
SO-21-04-013	9	11	AVN __ 8	NATAL	4,50
SO-21-05-001	1	562	RUA __ MARIA ROSA DE JESUS	JARDIM JAMILA	2,40
SO-21-05-001	4	298	RUA __ PEDRO FONTOURA	JARDIM JAMILA	2,40
SO-21-05-001	5	115	AVN __ NITEROI	JARDIM JAMILA	2,40
SO-21-05-002	2	562	RUA __ MARIA ROSA DE JESUS	PIRAPITINGA	2,40
SO-21-05-002	3	118	AVN __ DR. OMAR DE OLIVEIRA DINIZ/B.PIRAPITINGA	PIRAPITINGA	3,30
SO-21-05-002	5	506	RUA __ JERONIMO TEODORO DE SOUZA	PIRAPITINGA	2,40
SO-21-05-003	1	334	RUA __ JACOB MIGUEL YUNES	JARDIM JAMILA	1,50
SO-21-05-003	2	118	AVN __ DR. OMAR DE OLIVEIRA DINIZ/B.PIRAPITINGA	JARDIM JAMILA	2,40
SO-21-05-003	4	562	RUA __ MARIA ROSA DE JESUS	JARDIM JAMILA	2,40
SO-21-05-004	1	334	RUA __ JACOB MIGUEL YUNES	JARDIM JAMILA	1,50
SO-21-05-004	2	562	RUA __ MARIA ROSA DE JESUS	JARDIM JAMILA	2,40
SO-21-05-004	5	330	RUA __ NICOLAU JACOB TAHAN	JARDIM JAMILA	1,50
SO-21-05-005	1	330	RUA __ NICOLAU JACOB TAHAN	JARDIM JAMILA	1,50
SO-21-05-005	3	56	AVN __ DR. ALVARO BRANDAO DE ANDRADE	JARDIM JAMILA	1,50
SO-21-05-005	4	562	RUA __ MARIA ROSA DE JESUS	JARDIM JAMILA	2,40
SO-21-05-005	5	335	RUA __ ABDELCRIM MIGUEL	JARDIM JAMILA	1,50
SO-21-05-006	1	335	RUA __ ABDELCRIM MIGUEL	JARDIM JAMILA	1,50
SO-21-05-006	2	473	RUA __ GERALDINO DE ASSIS	JARDIM JAMILA	2,40
SO-21-05-007	1	298	RUA __ PEDRO FONTOURA	JARDIM JAMILA	2,40
SO-21-05-007	2	115	AVN __ NITEROI	JARDIM JAMILA	2,40
SO-21-05-007	5	473	RUA __ GERALDINO DE ASSIS	JARDIM JAMILA	2,40
SO-21-05-008	2	298	RUA __ PEDRO FONTOURA	JARDIM JAMILA	2,40
SO-21-05-008	3	115	AVN __ NITEROI	JARDIM JAMILA	2,40
SO-21-06-001	1	48	RUA __ 51	JERONIMO MENDONCA	2,70
SO-21-06-002	1	311	RUA __ IZABEL GOMES HORTA	JERONIMO MENDONCA	2,70
SO-21-06-002	2	302	AVN __ JORGE MIGUEL	JERONIMO MENDONCA	2,70
SO-21-06-002	3	312	RUA __ ARISTIDES DIAS DA SILVA	JERONIMO MENDONCA	2,70
SO-21-06-003	1	313	RUA __ MARIA ANALIA GOUVEIA FRANCO	JERONIMO MENDONCA	2,70
SO-21-06-003	2	312	RUA __ ARISTIDES DIAS DA SILVA	JERONIMO MENDONCA	2,70
SO-21-06-004	1	313	RUA __ MARIA ANALIA GOUVEIA FRANCO	JERONIMO MENDONCA	2,70
SO-21-06-004	3	314	RUA __ SEBASTIAO PIORRA	JERONIMO MENDONCA	2,70
SO-21-06-005	1	315	RUA __ DR. ANTONIO CABRAL MENEZES	JERONIMO MENDONCA	2,70
SO-21-06-005	3	314	RUA __ SEBASTIAO PIORRA	JERONIMO MENDONCA	2,70
SO-21-06-006	1	316	RUA __ ROBERTO MACIEL	JERONIMO MENDONCA	2,70
SO-21-06-006	2	315	RUA __ DR. ANTONIO CABRAL MENEZES	JERONIMO MENDONCA	2,70
SO-21-06-006	3	302	AVN __ JORGE MIGUEL	JERONIMO MENDONCA	2,70
SO-21-06-007	1	319	RUA FRANCISCO ARAUJO	JERONIMO MENDONCA	2,70
SO-21-06-007	2	316	RUA __ ROBERTO MACIEL	JERONIMO MENDONCA	2,70
SO-21-06-008	1	314	RUA __ SEBASTIAO PIORRA	JERONIMO MENDONCA	2,70
SO-21-06-008	2	315	RUA __ DR. ANTONIO CABRAL MENEZES	JERONIMO MENDONCA	2,70
SO-21-06-009	1	302	AVN __ JORGE MIGUEL	JERONIMO MENDONCA	2,70
SO-21-06-009	2	301	AVN __ JANDIR VILELA DE FREITAS	JERONIMO MENDONCA	2,70
SO-21-06-010	1	48	RUA __ 51	JERONIMO MENDONCA	2,70
SO-21-06-011	1	319	RUA FRANCISCO ARAUJO	JERONIMO MENDONCA	1,50
SO-21-06-012	1	319	RUA FRANCISCO ARAUJO	JERONIMO MENDONCA	2,70
SO-21-06-013	1	48	RUA __ 51	JERONIMO MENDONCA	2,70
SO-21-07-002	2	48	RUA __ 51	NATAL	3,00
SO-21-07-002	3	591	RUA __ OITAVA	NATAL	2,10
SO-21-07-002	5	693	RUA __ SEXTA	NATAL	3,00
SO-21-07-002	8	225	RUA __ 45	NATAL	3,00
SO-21-07-003	2	638	RUA __ QUARTA	NATAL	3,00
SO-21-07-003	3	225	RUA __ 45	NATAL	3,00
SO-21-07-003	4	693	RUA __ SEXTA	NATAL	3,00
SO-21-07-003	6	48	RUA __ 51	NATAL	3,00
SO-21-07-004	2	689	RUA __ SEGUNDA	NATAL	3,00
SO-21-07-004	5	225	RUA __ 45	NATAL	3,00
SO-21-07-004	6	638	RUA __ QUARTA	NATAL	3,00
SO-21-07-005	1	225	RUA __ 45	NATAL	3,00
SO-21-07-005	10	719	RUA __ ZERO	NATAL	3,00
SO-21-07-005	3	689	RUA __ SEGUNDA	NATAL	3,00
SO-21-07-005	5	48	RUA __ 51	NATAL	3,00



# PGV - Planta Genérica de Valores m<sup>2</sup> de Terrenos por face de quadra

InscrQuadra	Face	Cod. Logr.	Logradouro	Bairro	Valor do M <sup>2</sup>
SO-21-07-005	6	693	RUA ____ SEXTA	NATAL	3,00
SO-21-07-005	9	1014	RUA ANGELO CONEGO DE SOUZA	NATAL	3,00
SO-21-07-006	1	79	RUA ____ 2	NATAL	3,00
SO-21-07-006	4	719	RUA ____ ZERO	NATAL	3,00
SO-21-07-006	5	411	RUA ____ 53	NATAL	1,50
SO-21-07-006	7	48	RUA ____ 51	NATAL	3,00
SO-21-07-007	2	719	RUA ____ ZERO	NATAL	1,50
SO-21-07-007	3	112	AVN ____ MINAS GERAIS	NATAL	1,50
SO-21-07-007	4	689	RUA ____ SEGUNDA	NATAL	1,50
SO-21-07-007	5	411	RUA ____ 53	NATAL	1,50
SO-21-07-008	1	689	RUA ____ SEGUNDA	NATAL	1,50
SO-21-07-008	3	411	RUA ____ 53	NATAL	1,50
SO-21-07-008	4	112	AVN ____ MINAS GERAIS	NATAL	1,50
SO-21-07-008	5	750	AVN ____ MARGINAL-CORR. PIRAPITINGA	NATAL	1,50
SO-21-07-008	6	638	RUA ____ QUARTA	NATAL	1,50
SO-21-07-009	1	693	RUA ____ SEXTA	NATAL	3,00
SO-21-07-009	5	48	RUA ____ 51	NATAL	3,00
SO-21-07-009	6	750	AVN ____ MARGINAL-CORR. PIRAPITINGA	NATAL	1,50
SO-21-07-010	1	411	RUA ____ 53	NATAL	1,50
SO-21-07-010	2	693	RUA ____ SEXTA	NATAL	3,00
SO-21-07-010	5	638	RUA ____ QUARTA	NATAL	3,00
SO-21-07-010	6	48	RUA ____ 51	NATAL	3,00
SO-21-07-011	1	638	RUA ____ QUARTA	NATAL	3,00
SO-21-07-011	2	2023	RUA EXPEDICIONARIO ABILIO FERNANDES		1,50
SO-21-07-011	5	411	RUA ____ 53	NATAL	1,50
SO-21-07-011	7	689	RUA ____ SEGUNDA	NATAL	3,00
SO-21-07-011	9	48	RUA ____ 51	NATAL	3,00
SO-21-07-012	2	48	RUA ____ 51	NATAL	3,00
SO-21-07-012	4	689	RUA ____ SEGUNDA	NATAL	3,00
SO-21-07-012	5	719	RUA ____ ZERO	NATAL	3,00
SO-21-07-012	7	411	RUA ____ 53	NATAL	1,50
SO-21-07-013	1	319	RUA FRANCISCO ARAUJO	JERONIMO MENDONCA	2,70
SO-21-07-013	3	316	RUA ____ ROBERTO MACIEL	JERONIMO MENDONCA	2,70
SO-21-07-014	1	315	RUA ____ DR. ANTONIO CABRAL MENEZES	JERONIMO MENDONCA	2,70
SO-21-07-014	2	301	AVN ____ JANDIR VILELA DE FREITAS	JERONIMO MENDONCA	2,70
SO-21-07-014	4	316	RUA ____ ROBERTO MACIEL	JERONIMO MENDONCA	2,70
SO-21-07-015	1	315	RUA ____ DR. ANTONIO CABRAL MENEZES	JERONIMO MENDONCA	2,70
SO-21-08-001	1	112	AVN ____ MINAS GERAIS	NATAL	3,00
SO-21-08-001	10	48	RUA ____ 51	NATAL	3,00
SO-21-08-001	5	79	RUA ____ 2	NATAL	3,00
SO-21-08-001	7	195	RUA ____ 4	NATAL	3,00
SO-21-08-002	1	48	RUA ____ 51	NATAL	3,00
SO-21-08-002	4	227	AVN ____ 51	NATAL	3,00
SO-21-08-002	5	195	RUA ____ 4	NATAL	3,00
SO-21-08-002	8	196	RUA ____ 6	NATAL	3,00
SO-21-08-002	9	112	AVN ____ MINAS GERAIS	NATAL	3,00
SO-21-08-003	1	112	AVN ____ MINAS GERAIS	NATAL	3,00
SO-21-08-003	3	196	RUA ____ 6	NATAL	3,00
SO-21-08-003	4	11	AVN ____ 8	NATAL	4,50
SO-21-08-003	8	48	RUA ____ 51	NATAL	3,00
SO-21-08-004	1	112	AVN ____ MINAS GERAIS	NATAL	3,00
SO-21-08-004	5	11	AVN ____ 8	NATAL	4,50
SO-21-08-004	6	48	RUA ____ 51	NATAL	3,00
SO-21-08-004	8	198	RUA ____ 8	NATAL	4,50
SO-21-08-005	1	112	AVN ____ MINAS GERAIS	SANTA MARIA	1,50
SO-21-08-005	2	89	RUA ____ 1	SANTA MARIA	1,50
SO-21-08-006	1	89	RUA ____ 1	SANTA MARIA	1,50
SO-21-08-006	2	557	RUA ____ 12/SANTA MARIA	SANTA MARIA	1,50
SO-21-08-006	3	556	RUA ____ 10/SANTA MARIA	SANTA MARIA	1,50
SO-21-08-006	4	194	RUA ____ 3/B.SANTA MARIA	SANTA MARIA	1,50
SO-21-08-007	1	194	RUA ____ 3/B.SANTA MARIA	SANTA MARIA	1,50
SO-21-08-007	5	557	RUA ____ 12/SANTA MARIA	SANTA MARIA	1,50



# PGV - Planta Genérica de Valores m<sup>2</sup> de Terrenos por face de quadra

InscrQuadra	Face	Cod. Logr.	Logradouro	Bairro	Valor do M <sup>2</sup>
SO-21-08-007	6	140	RUA ___ 5/B.SANTA MARIA	SANTA MARIA	1,50
SO-21-08-007	7	550	RUA ___ JOSE GONCALVES DE MELO	SANTA MARIA	1,50
SO-21-08-008	1	140	RUA ___ 5/B.SANTA MARIA	SANTA MARIA	1,50
SO-21-08-008	3	137	RUA ___ 7/B.SANTA MARIA	SANTA MARIA	1,50
SO-21-08-008	5	556	RUA ___ 10/SANTA MARIA	SANTA MARIA	1,50
SO-21-08-008	6	202	RUA ___ 12	SANTA MARIA	1,50
SO-21-08-008	7	580	AVN ___ 7	SANTA MARIA	1,50
SO-21-08-008	8	557	RUA ___ 12/SANTA MARIA	SANTA MARIA	1,50
SO-21-08-009	2	137	RUA ___ 7/B.SANTA MARIA	SANTA MARIA	1,50
SO-21-08-009	3	557	RUA ___ 12/SANTA MARIA	SANTA MARIA	1,50
SO-21-08-009	4	200	RUA ___ 9/B.SANTA MARIA	SANTA MARIA	1,50
SO-21-08-009	5	556	RUA ___ 10/SANTA MARIA	SANTA MARIA	1,50
SO-21-08-011	1	200	RUA ___ 9/B.SANTA MARIA	SANTA MARIA	0,60
SO-21-08-011	2	137	RUA ___ 7/B.SANTA MARIA	SANTA MARIA	0,60
SO-21-08-011	3	556	RUA ___ 10/SANTA MARIA	SANTA MARIA	0,60
SO-21-08-012	1	140	RUA ___ 5/B.SANTA MARIA	SANTA MARIA	0,60
SO-21-08-012	2	556	RUA ___ 10/SANTA MARIA	SANTA MARIA	0,60
SO-21-08-012	3	137	RUA ___ 7/B.SANTA MARIA	SANTA MARIA	0,60
SO-21-08-013	1	194	RUA ___ 3/B.SANTA MARIA	SANTA MARIA	0,60
SO-21-08-013	2	556	RUA ___ 10/SANTA MARIA	SANTA MARIA	0,60
SO-21-08-013	3	140	RUA ___ 5/B.SANTA MARIA	SANTA MARIA	0,60
SO-21-08-014	1	556	RUA ___ 10/SANTA MARIA	SANTA MARIA	0,60
SO-21-08-014	2	112	AVN ___ MINAS GERAIS	SANTA MARIA	0,60
SO-21-08-014	3	194	RUA ___ 3/B.SANTA MARIA	SANTA MARIA	0,60
SO-21-08-07A	1	140	RUA ___ 5/B.SANTA MARIA	SANTA MARIA	1,50
SO-21-08-07A	3	556	RUA ___ 10/SANTA MARIA	SANTA MARIA	1,50
SO-21-08-07A	6	194	RUA ___ 3/B.SANTA MARIA	SANTA MARIA	1,50
SO-21-08-07A	7	550	RUA ___ JOSE GONCALVES DE MELO	SANTA MARIA	1,50
SO-21-09-001	2	98	RUA ___ AMORIVAL GONCALVES ALMEIDA	NOVO TEMPO 02	0,90
SO-21-09-001	3	96	RUA ___ OSVALDINA GOMES GARCIA	NOVO TEMPO 02	0,90
SO-21-09-002	2	155	RUA ___ VER. MARINHO DIAS	NOVO TEMPO 02	0,90
SO-21-09-002	3	96	RUA ___ OSVALDINA GOMES GARCIA	NOVO TEMPO 02	0,90
SO-21-09-003	1	59	RUA ___ JOSEFA AMALIA VIEIRA	NOVO TEMPO 02	0,90
SO-21-09-004	1	55	RUA ___ RENATO DE ANDRADE MARQUEZ	NOVO TEMPO 02	0,90
SO-21-09-004	2	59	RUA ___ JOSEFA AMALIA VIEIRA	NOVO TEMPO 02	0,90
SO-21-09-005	1	72	RUA ___ ITAMAR MARQUES MUNIZ	NOVO TEMPO 02	0,90
SO-21-09-005	2	162	RUA ___ MARIA NERY DE CARVALHO	NOVO TEMPO 02	1,50
SO-21-09-005	3	59	RUA ___ JOSEFA AMALIA VIEIRA	NOVO TEMPO 02	0,90
SO-21-09-006	1	77	RUA ___ JOAO TOMAZ DO PRADO	NOVO TEMPO 02	0,90
SO-21-09-006	2	72	RUA ___ ITAMAR MARQUES MUNIZ	NOVO TEMPO 02	0,90
SO-21-09-007	1	155	RUA ___ VER. MARINHO DIAS	NOVO TEMPO 02	0,90
SO-21-09-007	2	77	RUA ___ JOAO TOMAZ DO PRADO	NOVO TEMPO 02	0,90
SO-21-09-008	1	155	RUA ___ VER. MARINHO DIAS	NOVO TEMPO 02	0,90
SO-21-09-008	2	96	RUA ___ OSVALDINA GOMES GARCIA	NOVO TEMPO 02	1,50
SO-21-09-04A	1	55	RUA ___ RENATO DE ANDRADE MARQUEZ	NOVO TEMPO 02	0,90
SO-21-10-001	1	301	AVN ___ JANDIR VILELA DE FREITAS	JERONIMO MENDONCA	2,70
SO-21-10-002	3	304	RUA ___ ARAO ALVES OLIVEIRA	JERONIMO MENDONCA	2,70
SO-21-10-002	4	310	RUA ___ LACY TOMAZ DOMINGUES	JERONIMO MENDONCA	2,70
SO-21-10-003	1	311	RUA ___ IZABEL GOMES HORTA	JERONIMO MENDONCA	2,70
SO-21-10-003	2	310	RUA ___ LACY TOMAZ DOMINGUES	JERONIMO MENDONCA	2,70
SO-21-10-004	2	312	RUA ___ ARISTIDES DIAS DA SILVA	JERONIMO MENDONCA	2,70
SO-21-10-004	3	311	RUA ___ IZABEL GOMES HORTA	JERONIMO MENDONCA	2,70
SO-21-10-005	1	313	RUA ___ MARIA ANALIA GOUVEIA FRANCO	JERONIMO MENDONCA	2,70
SO-21-10-005	3	312	RUA ___ ARISTIDES DIAS DA SILVA	JERONIMO MENDONCA	2,70
SO-21-10-006	1	311	RUA ___ IZABEL GOMES HORTA	JERONIMO MENDONCA	2,70
SO-21-10-006	2	312	RUA ___ ARISTIDES DIAS DA SILVA	JERONIMO MENDONCA	2,70
SO-21-10-007	1	310	RUA ___ LACY TOMAZ DOMINGUES	JERONIMO MENDONCA	2,70
SO-21-10-007	4	311	RUA ___ IZABEL GOMES HORTA	JERONIMO MENDONCA	2,70
SO-21-10-008	1	303	RUA ___ JOAO CARDOSO DUARTE	JERONIMO MENDONCA	2,70
SO-21-10-008	2	310	RUA ___ LACY TOMAZ DOMINGUES	JERONIMO MENDONCA	2,70
SO-21-10-008	3	304	RUA ___ ARAO ALVES OLIVEIRA	JERONIMO MENDONCA	2,70
SO-21-10-009	1	301	AVN ___ JANDIR VILELA DE FREITAS	JERONIMO MENDONCA	2,70



# PGV - Planta Genérica de Valores m<sup>2</sup> de Terrenos por face de quadra

InscrQuadra	Face	Cod. Logr.	Logradouro	Bairro	Valor do M <sup>2</sup>
SO-21-11-001	1	112	AVN ___ MINAS GERAIS	JERONIMO MENDONCA	1,20
SO-21-11-002	1	315	RUA ___ DR. ANTONIO CABRAL MENEZES	JERONIMO MENDONCA	1,20
SO-21-11-002	2	316	RUA ___ ROBERTO MACIEL	JERONIMO MENDONCA	1,20
SO-21-11-003	1	314	RUA ___ SEBASTIAO PIORRA	JERONIMO MENDONCA	1,20
SO-21-11-003	3	315	RUA ___ DR. ANTONIO CABRAL MENEZES	JERONIMO MENDONCA	1,20
SO-21-11-004	2	314	RUA ___ SEBASTIAO PIORRA	JERONIMO MENDONCA	1,20
SO-21-11-004	4	313	RUA ___ MARIA ANALIA GOUVEIA FRANCO	JERONIMO MENDONCA	1,20
SO-21-11-005	1	313	RUA ___ MARIA ANALIA GOUVEIA FRANCO	JERONIMO MENDONCA	1,20
SO-21-11-005	4	312	RUA ___ ARISTIDES DIAS DA SILVA	JERONIMO MENDONCA	1,20
SO-21-11-006	1	312	RUA ___ ARISTIDES DIAS DA SILVA	JERONIMO MENDONCA	1,20
SO-21-11-006	4	311	RUA ___ IZABEL GOMES HORTA	JERONIMO MENDONCA	1,20
SO-21-11-007	1	112	AVN ___ MINAS GERAIS	JERONIMO MENDONCA	1,20
SO-21-11-008	1	316	RUA ___ ROBERTO MACIEL	JERONIMO MENDONCA	2,70
SO-21-11-008	2	319	RUA FRANCISCO ARAUJO	JERONIMO MENDONCA	2,70
SO-21-11-009	1	100	AVN ___ JANDIRO VILELA FREITAS	JERONIMO MENDONCA	2,70
SO-21-11-009	2	315	RUA ___ DR. ANTONIO CABRAL MENEZES	JERONIMO MENDONCA	2,70
SO-21-11-009	4	316	RUA ___ ROBERTO MACIEL	JERONIMO MENDONCA	2,70
SO-21-11-010	1	315	RUA ___ DR. ANTONIO CABRAL MENEZES	JERONIMO MENDONCA	2,70
SO-21-11-010	2	314	RUA ___ SEBASTIAO PIORRA	JERONIMO MENDONCA	2,70
SO-21-11-011	3	313	RUA ___ MARIA ANALIA GOUVEIA FRANCO	JERONIMO MENDONCA	2,70
SO-21-11-011	4	314	RUA ___ SEBASTIAO PIORRA	JERONIMO MENDONCA	2,70
SO-21-11-012	2	312	RUA ___ ARISTIDES DIAS DA SILVA	JERONIMO MENDONCA	2,70
SO-21-11-012	3	301	AVN ___ JANDIR VILELA DE FREITAS	JERONIMO MENDONCA	2,70
SO-21-11-012	4	313	RUA ___ MARIA ANALIA GOUVEIA FRANCO	JERONIMO MENDONCA	2,70
SO-21-12-001	1	759	RUA ___ 8/SANTA MARIA	SANTA MARIA	0,60
SO-21-12-002	1	123	RUA ___ 11/B.SANTA MARIA	SANTA MARIA	0,60
SO-21-12-002	2	759	RUA ___ 8/SANTA MARIA	SANTA MARIA	0,60
SO-21-12-002	3	556	RUA ___ 10/SANTA MARIA	SANTA MARIA	0,60
SO-21-12-002	4	204	RUA ___ 13/SANTA MARIA	SANTA MARIA	0,60
SO-21-12-003	1	556	RUA ___ 10/SANTA MARIA	SANTA MARIA	0,60
SO-21-12-003	2	206	RUA ___ 15/SANTA MARIA	SANTA MARIA	0,60
SO-21-12-003	3	204	RUA ___ 13/SANTA MARIA	SANTA MARIA	0,60
SO-21-12-003	4	759	RUA ___ 8/SANTA MARIA	SANTA MARIA	0,60
SO-21-12-004	1	206	RUA ___ 15/SANTA MARIA	SANTA MARIA	0,60
SO-21-12-004	2	556	RUA ___ 10/SANTA MARIA	SANTA MARIA	0,60
SO-21-12-005	1	204	RUA ___ 13/SANTA MARIA	SANTA MARIA	0,60
SO-21-12-005	2	759	RUA ___ 8/SANTA MARIA	SANTA MARIA	0,60
SO-21-12-006	1	759	RUA ___ 8/SANTA MARIA	SANTA MARIA	0,60
SO-21-12-006	2	204	RUA ___ 13/SANTA MARIA	SANTA MARIA	0,60
SO-21-12-006	3	123	RUA ___ 11/B.SANTA MARIA	SANTA MARIA	0,60
SO-21-13-001	1	156	RUA ___ FLAVIO OLIVEIRA VILELA	NOVO TEMPO 02	1,50
SO-21-13-001	4	166	RUA ___ OSCAR DE MELLO	NOVO TEMPO 02	1,50
SO-21-13-002	1	155	RUA ___ VER. MARINHO DIAS	NOVO TEMPO 02	1,50
SO-21-13-003	1	153	RUA ___ EMERENTINA PINHEIRO GUIMARAES	NOVO TEMPO 02	1,50
SO-21-13-003	3	156	RUA ___ FLAVIO OLIVEIRA VILELA	NOVO TEMPO 02	1,50
SO-21-13-003	5	154	RUA ___ ARCANJO GERVASIO GUIMARAES	NOVO TEMPO 02	1,50
SO-21-13-004	3	153	RUA ___ EMERENTINA PINHEIRO GUIMARAES	NOVO TEMPO 02	1,50
SO-21-13-004	4	151	RUA ___ AUREA MUNIZ OLIVEIRA	NOVO TEMPO 02	1,50
SO-21-13-005	1	156	RUA ___ FLAVIO OLIVEIRA VILELA	NOVO TEMPO 02	1,50
SO-21-13-005	2	112	AVN ___ MINAS GERAIS	NOVO TEMPO 02	1,50
SO-21-13-006	1	155	RUA ___ VER. MARINHO DIAS	NOVO TEMPO 02	0,90
SO-21-13-007	1	182	RUA ___ VANDER RODRIGUES BORGES	NOVO TEMPO 02	1,50
SO-21-13-007	3	98	RUA ___ AMORIVAL GONCALVES ALMEIDA	NOVO TEMPO 02	1,50
SO-21-13-008	1	153	RUA ___ EMERENTINA PINHEIRO GUIMARAES	NOVO TEMPO 02	1,50
SO-21-13-008	2	96	RUA ___ OSVALDINA GOMES GARCIA	NOVO TEMPO 02	1,50
SO-21-13-008	3	98	RUA ___ AMORIVAL GONCALVES ALMEIDA	NOVO TEMPO 02	1,50
SO-21-13-009	1	59	RUA ___ JOSEFA AMALIA VIEIRA	NOVO TEMPO 02	0,90
SO-21-13-009	3	72	RUA ___ ITAMAR MARQUES MUNIZ	NOVO TEMPO 02	0,90
SO-21-13-010	1	77	RUA ___ JOAO TOMAZ DO PRADO	NOVO TEMPO 02	0,90
SO-21-13-010	2	72	RUA ___ ITAMAR MARQUES MUNIZ	NOVO TEMPO 02	0,90
SO-21-13-011	1	155	RUA ___ VER. MARINHO DIAS	NOVO TEMPO 02	1,50
SO-21-13-011	2	77	RUA ___ JOAO TOMAZ DO PRADO	NOVO TEMPO 02	0,90



# PGV - Planta Genérica de Valores m<sup>2</sup> de Terrenos por face de quadra

InscrQuadra	Face	Cod. Logr.	Logradouro	Bairro	Valor do M <sup>2</sup>
SO-21-13-012	1	155	RUA ___ VER. MARINHO DIAS	NOVO TEMPO 02	0,90
SO-21-13-012	3	96	RUA ___ OSVALDINA GOMES GARCIA	NOVO TEMPO 02	1,50
SO-21-13-013	1	96	RUA ___ OSVALDINA GOMES GARCIA	NOVO TEMPO 02	1,50
SO-21-13-013	2	98	RUA ___ AMORIVAL GONCALVES ALMEIDA	NOVO TEMPO 02	1,50
SO-21-13-014	1	182	RUA ___ VANDER RODRIGUES BORGES	NOVO TEMPO 02	1,50
SO-21-13-014	3	98	RUA ___ AMORIVAL GONCALVES ALMEIDA	NOVO TEMPO 02	1,50
SO-21-13-015	1	166	RUA ___ OSCAR DE MELLO	NOVO TEMPO 02	1,50
SO-21-13-015	2	182	RUA ___ VANDER RODRIGUES BORGES	NOVO TEMPO 02	1,50
SO-21-13-09A	3	162	RUA ___ MARIA NERY DE CARVALHO	NOVO TEMPO 02	0,90
SO-21-13-09A	4	59	RUA ___ JOSEFA AMALIA VIEIRA	NOVO TEMPO 02	0,90
SO-21-14-001	1	112	AVN ___ MINAS GERAIS	JERONIMO MENDONCA	0,30
SO-22-04-001	1	514	RUA ___ GURINHATA	PIRAPITINGA	3,30
SO-22-04-001	2	495	RUA ___ IPIACU/PIRAPITINGA	GUIMARAES	3,90
SO-22-04-001	3	100	AVN ___ JANDIRO VILELA FREITAS	PIRAPITINGA	3,30
SO-22-04-001	6	71	AVN ___ CUIABA	PIRAPITINGA	3,30
SO-22-04-002	2	64	AVN BELO HORIZONTE	GUIMARAES	3,30
SO-22-04-002	4	71	AVN ___ CUIABA	PIRAPITINGA	3,30
SO-22-04-002	7	495	RUA ___ IPIACU/PIRAPITINGA	PIRAPITINGA	3,30
SO-22-04-002	9	328	RUA ___ CAPINOPOLIS	PIRAPITINGA	3,30
SO-22-04-003	1	514	RUA ___ GURINHATA	PIRAPITINGA	3,30
SO-22-04-003	3	64	AVN BELO HORIZONTE	GUIMARAES	3,30
SO-22-04-003	6	71	AVN ___ CUIABA	GUIMARAES	3,30
SO-22-04-003	9	495	RUA ___ IPIACU/PIRAPITINGA	PIRAPITINGA	3,30
SO-22-04-004	1	331	RUA ___ CARLOS MARTINS MARQUEZ	PIRAPITINGA	3,30
SO-22-04-004	3	64	AVN BELO HORIZONTE	PIRAPITINGA	3,30
SO-22-04-004	5	506	RUA ___ JERONIMO TEODORO DE SOUZA	PIRAPITINGA	3,30
SO-22-04-004	7	57	AVN ___ AMAZONAS	PIRAPITINGA	3,30
SO-22-04-005	3	562	RUA ___ MARIA ROSA DE JESUS	PIRAPITINGA	2,40
SO-22-04-005	4	57	AVN ___ AMAZONAS	GUIMARAES	2,40
SO-22-04-005	6	64	AVN BELO HORIZONTE	PIRAPITINGA	2,40
SO-22-04-005	8	506	RUA ___ JERONIMO TEODORO DE SOUZA	PIRAPITINGA	3,30
SO-22-04-006	1	335	RUA ___ ABDELCRIM MIGUEL	JARDIM JAMILA	2,40
SO-22-04-006	3	562	RUA ___ MARIA ROSA DE JESUS	JARDIM JAMILA	2,40
SO-22-04-006	4	57	AVN ___ AMAZONAS	JARDIM JAMILA	2,40
SO-22-04-007	1	64	AVN BELO HORIZONTE	PIRAPITINGA	2,40
SO-22-04-007	2	506	RUA ___ JERONIMO TEODORO DE SOUZA	PIRAPITINGA	3,30
SO-22-04-009	1	41	RUA ___ 36	GUIMARAES	3,30
SO-22-04-010	1	514	RUA ___ GURINHATA	PIRAPITINGA	3,30
SO-22-04-010	2	331	RUA ___ CARLOS MARTINS MARQUEZ	GUIMARAES	3,30
SO-22-04-010	3	71	AVN ___ CUIABA	PIRAPITINGA	3,30
SO-22-04-010	4	100	AVN ___ JANDIRO VILELA FREITAS	GUIMARAES	3,30
SO-22-04-010	5	506	RUA ___ JERONIMO TEODORO DE SOUZA	PIRAPITINGA	3,30
SO-22-04-011	1	331	RUA ___ CARLOS MARTINS MARQUEZ	PIRAPITINGA	3,30
SO-22-04-011	4	514	RUA ___ GURINHATA	PIRAPITINGA	3,30
SO-22-04-011	5	71	AVN ___ CUIABA	GUIMARAES	3,30
SO-22-04-011	6	64	AVN BELO HORIZONTE	PIRAPITINGA	3,30
SO-22-04-012	2	506	RUA ___ JERONIMO TEODORO DE SOUZA	PIRAPITINGA	3,30
SO-22-04-012	3	331	RUA ___ CARLOS MARTINS MARQUEZ	PIRAPITINGA	3,30
SO-22-04-012	4	64	AVN BELO HORIZONTE	PIRAPITINGA	3,30
SO-22-04-013	1	999	RUA NESTA		2,40
SO-22-06-001	1	232	RUA ___ SALERME JABUR	LAGOA AZUL 02	1,50
SO-22-06-001	2	231	RUA ___ JOSE FONSECA	LAGOA AZUL 02	1,50
SO-22-06-001	5	239	RUA ___ DOMINGOS JACINTO DUARTE	LAGOA AZUL 02	1,50
SO-22-06-002	1	239	RUA ___ DOMINGOS JACINTO DUARTE	LAGOA AZUL 02	1,50
SO-22-06-002	5	256	TVA ___ A-LAGOAZUL II	LAGOA AZUL 02	1,50
SO-22-06-002	6	231	RUA ___ JOSE FONSECA	LAGOA AZUL 02	1,50
SO-22-06-003	1	249	RUA ___ ALARICO NOVAIS	LAGOA AZUL 02	1,50
SO-22-06-004	2	239	RUA ___ DOMINGOS JACINTO DUARTE	LAGOA AZUL 02	1,50
SO-22-06-007	1	218	RUA ___ JOAO MIZAEAL FRANCO		1,50
SO-22-07-001	1	100	AVN ___ JANDIRO VILELA FREITAS	MARTA HELENA	0,30
SO-22-08-001	1	100	AVN ___ JANDIRO VILELA FREITAS	GUIMARAES	0,30
SO-22-10-001	1	232	RUA ___ SALERME JABUR	LAGOA AZUL 02	1,50



# PGV - Planta Genérica de Valores m<sup>2</sup> de Terrenos por face de quadra

InscrQuadra	Face	Cod. Logr.	Logradouro	Bairro	Valor do M <sup>2</sup>
SO-22-10-001	3	233	RUA ___ EGIDIO ALVES DE OLIVEIRA	LAGOA AZUL 02	1,50
SO-22-10-001	5	249	RUA ___ ALARICO NOVAIS	LAGOA AZUL 02	1,50
SO-22-10-001	6	239	RUA ___ DOMINGOS JACINTO DUARTE	LAGOA AZUL 02	1,50
SO-22-10-002	2	239	RUA ___ DOMINGOS JACINTO DUARTE	LAGOA AZUL 02	1,50
SO-22-10-002	3	230	AVN ___ JOSE MARTINS TAVARES	LAGOA AZUL 02	1,50
SO-22-10-002	4	232	RUA ___ SALERME JABUR	LAGOA AZUL 02	1,50
SO-22-10-002	5	231	RUA ___ JOSE FONSECA	LAGOA AZUL 02	1,50
SO-22-10-003	1	232	RUA ___ SALERME JABUR	LAGOA AZUL 02	1,50
SO-22-10-003	2	239	RUA ___ DOMINGOS JACINTO DUARTE	LAGOA AZUL 02	1,50
SO-22-10-003	3	233	RUA ___ EGIDIO ALVES DE OLIVEIRA	LAGOA AZUL 02	1,50
SO-22-11-003	1	265	RUA ___ HELENA MORAES FONSECA	LAGOA AZUL 02	1,50
SO-22-11-003	3	232	RUA ___ SALERME JABUR	LAGOA AZUL 02	1,50
SO-22-11-003	5	230	AVN ___ JOSE MARTINS TAVARES	LAGOA AZUL 02	1,50
SO-22-11-003	7	233	RUA ___ EGIDIO ALVES DE OLIVEIRA	LAGOA AZUL 02	1,50
SO-22-11-004	1	232	RUA ___ SALERME JABUR	LAGOA AZUL 02	1,50
SO-22-12-001	1	355	RUA ___ CARLOS ALBERTO DA SILVA	NOVO TEMPO 02	0,90
SO-22-12-001	2	152	RUA ___ FRANCISCO FERREIRA MAIA	NOVO TEMPO 02	0,90
SO-22-12-002	2	152	RUA ___ FRANCISCO FERREIRA MAIA	NOVO TEMPO 02	0,90
SO-22-12-002	3	877	TVA GABI NOVAES PROSPERO	NOVO TEMPO 02	0,90
SO-22-12-003	1	158	RUA ___ BELARMINO VILELA JUNQUEIRA	NOVO TEMPO 02	1,50
SO-22-12-003	2	877	TVA GABI NOVAES PROSPERO	NOVO TEMPO 02	0,90
SO-22-12-003	3	182	RUA ___ VANDER RODRIGUES BORGES	NOVO TEMPO 02	0,90
SO-22-12-004	1	182	RUA ___ VANDER RODRIGUES BORGES	NOVO TEMPO 02	0,90
SO-22-12-004	4	98	RUA ___ AMORIVAL GONCALVES ALMEIDA	NOVO TEMPO 02	0,90
SO-22-12-005	1	98	RUA ___ AMORIVAL GONCALVES ALMEIDA	NOVO TEMPO 02	0,90
SO-22-12-005	2	182	RUA ___ VANDER RODRIGUES BORGES	NOVO TEMPO 02	0,90
SO-22-12-006	1	98	RUA ___ AMORIVAL GONCALVES ALMEIDA	NOVO TEMPO 02	0,90
SO-22-12-006	2	96	RUA ___ OSVALDINA GOMES GARCIA	NOVO TEMPO 02	0,90
SO-22-12-007	1	152	RUA ___ FRANCISCO FERREIRA MAIA	NOVO TEMPO 02	0,90
SO-22-12-007	2	155	RUA ___ VER. MARINHO DIAS	NOVO TEMPO 02	0,90
SO-22-12-007	4	96	RUA ___ OSVALDINA GOMES GARCIA	NOVO TEMPO 02	0,90
SO-22-16-001	1	156	RUA ___ FLAVIO OLIVEIRA VILELA	NOVO TEMPO 02	1,50
SO-22-16-001	2	165	RUA ___ ERNESTO ANDRADE DE SOUZA	NOVO TEMPO 02	1,50
SO-22-16-001	3	164	RUA ___ CLEONICE FRANCA	NOVO TEMPO 02	1,50
SO-22-16-002	1	163	RUA ___ ROMEU CALIL	NOVO TEMPO 02	1,50
SO-22-16-002	3	164	RUA ___ CLEONICE FRANCA	NOVO TEMPO 02	1,50
SO-22-16-003	2	162	RUA ___ MARIA NERY DE CARVALHO	NOVO TEMPO 02	1,50
SO-22-16-003	4	163	RUA ___ ROMEU CALIL	NOVO TEMPO 02	1,50
SO-22-16-004	4	156	RUA ___ FLAVIO OLIVEIRA VILELA	NOVO TEMPO 02	1,50
SO-22-16-004	6	175	RUA ___ OLIVEIROS LISBOA	NOVO TEMPO 02	1,50
SO-22-16-005	2	112	AVN ___ MINAS GERAIS	NOVO TEMPO 02	1,50
SO-22-16-005	3	175	RUA ___ OLIVEIROS LISBOA	NOVO TEMPO 02	1,50
SO-22-16-005	4	159	RUA ___ HILDO GOUVEIA	NOVO TEMPO 02	1,50
SO-22-16-006	3	161	RUA ___ MARIO CALIL	NOVO TEMPO 02	1,50
SO-22-16-006	4	159	RUA ___ HILDO GOUVEIA	NOVO TEMPO 02	1,50
SO-22-16-007	1	162	RUA ___ MARIA NERY DE CARVALHO	NOVO TEMPO 02	1,50
SO-22-16-007	4	161	RUA ___ MARIO CALIL	NOVO TEMPO 02	1,50
SO-22-16-008	3	163	RUA ___ ROMEU CALIL	NOVO TEMPO 02	1,50
SO-22-16-008	4	162	RUA ___ MARIA NERY DE CARVALHO	NOVO TEMPO 02	1,50
SO-22-16-009	1	164	RUA ___ CLEONICE FRANCA	NOVO TEMPO 02	1,50
SO-22-16-009	3	163	RUA ___ ROMEU CALIL	NOVO TEMPO 02	1,50
SO-22-16-010	1	164	RUA ___ CLEONICE FRANCA	NOVO TEMPO 02	1,50
SO-22-16-010	2	165	RUA ___ ERNESTO ANDRADE DE SOUZA	NOVO TEMPO 02	1,50
SO-22-16-011	1	158	RUA ___ BELARMINO VILELA JUNQUEIRA	NOVO TEMPO 02	1,50
SO-22-16-011	2	165	RUA ___ ERNESTO ANDRADE DE SOUZA	NOVO TEMPO 02	1,50
SO-22-16-011	3	355	RUA ___ CARLOS ALBERTO DA SILVA	NOVO TEMPO 02	0,90
SO-31-01-001	1	151	RUA ___ AUREA MUNIZ OLIVEIRA	NOVO TEMPO 02	1,50
SO-31-01-001	3	141	RUA ___ JOAQUIM TEODORO ARANTES	NOVO TEMPO 02	1,50
SO-31-01-002	2	598	RUA ___ JOAO INACIO FRANCO	NOVO TEMPO 02	1,50
SO-31-01-002	4	141	RUA ___ JOAQUIM TEODORO ARANTES	NOVO TEMPO 02	1,50
SO-31-01-003	1	598	RUA ___ JOAO INACIO FRANCO	NOVO TEMPO 02	1,50
SO-31-01-003	4	594	RUA ___ JOSE VILELA	NOVO TEMPO 02	1,50



# PGV - Planta Genérica de Valores m<sup>2</sup> de Terrenos por face de quadra

InscrQuadra	Face	Cod. Logr.	Logradouro	Bairro	Valor do M <sup>2</sup>
SO-31-01-004	2	594	RUA ____ JOSE VILELA	NOVO TEMPO 02	1,50
SO-31-01-004	3	589	RUA ____ JOAO BATISTA PACHECO	NOVO TEMPO 02	1,50
SO-31-01-005	1	151	RUA ____ AUREA MUNIZ OLIVEIRA	NOVO TEMPO 02	1,50
SO-31-01-006	1	598	RUA ____ JOAO INACIO FRANCO	NOVO TEMPO 02	1,50
SO-31-01-006	2	141	RUA ____ JOAQUIM TEODORO ARANTES	NOVO TEMPO 02	1,50
SO-31-01-007	1	594	RUA ____ JOSE VILELA	NOVO TEMPO 02	0,60
SO-31-01-007	2	598	RUA ____ JOAO INACIO FRANCO	NOVO TEMPO 02	0,60
SO-31-01-008	1	594	RUA ____ JOSE VILELA	NOVO TEMPO 02	0,60
SO-31-01-008	2	589	RUA ____ JOAO BATISTA PACHECO	NOVO TEMPO 02	0,60
SO-31-01-009	1	878	RUA SINOMAR VICENTE DE PAULA	NOVO TEMPO 02	0,60
SO-31-01-009	2	589	RUA ____ JOAO BATISTA PACHECO	NOVO TEMPO 02	0,60
SO-31-01-010	1	878	RUA SINOMAR VICENTE DE PAULA	NOVO TEMPO 02	0,60
SO-31-01-010	2	879	RUA DURVAL SAMORA	NOVO TEMPO 02	0,60
SO-31-01-011	1	879	RUA DURVAL SAMORA	NOVO TEMPO 02	0,60
SO-31-01-011	2	880	RUA ANTONIO DA SILVA RODRIGUES	NOVO TEMPO 02	0,60
SO-31-01-012	1	880	RUA ANTONIO DA SILVA RODRIGUES	NOVO TEMPO 02	0,60
SO-31-01-012	2	881	RUA LAZARO SOARES NOGUEIRA	NOVO TEMPO 02	0,60
SO-31-01-013	1	882	RUA JOSE CLAUDIONOR FRANCO	NOVO TEMPO 02	0,60
SO-31-01-013	2	881	RUA LAZARO SOARES NOGUEIRA	NOVO TEMPO 02	0,60
SO-31-01-014	1	880	RUA ANTONIO DA SILVA RODRIGUES	NOVO TEMPO 02	0,60
SO-31-01-014	2	881	RUA LAZARO SOARES NOGUEIRA	NOVO TEMPO 02	0,60
SO-31-01-015	1	589	RUA ____ JOAO BATISTA PACHECO	NOVO TEMPO 02	1,50
SO-31-01-016	1	589	RUA ____ JOAO BATISTA PACHECO	NOVO TEMPO 02	1,50
SO-31-03-002	1	156	RUA ____ FLAVIO OLIVEIRA VILELA	NOVO TEMPO 02	0,60
SO-31-03-002	2	883	RUA GASSAN JOSE ANDRAUS	NOVO TEMPO 02	0,60
SO-31-03-003	1	883	RUA GASSAN JOSE ANDRAUS	NOVO TEMPO 02	0,60
SO-31-03-003	2	885	RUA WILSON LEANDRO ALVES	NOVO TEMPO 02	0,60
SO-31-05-001	1	882	RUA JOSE CLAUDIONOR FRANCO	NOVO TEMPO 02	0,60
SO-32-04-001	2	589	RUA ____ JOAO BATISTA PACHECO	NOVO TEMPO 02	1,50
SO-32-04-001	3	594	RUA ____ JOSE VILELA	NOVO TEMPO 02	1,50
SO-32-04-001	4	157	RUA ____ CANDIDA OLIVIA VILELA	NOVO TEMPO 02	1,50
SO-32-04-002	1	594	RUA ____ JOSE VILELA	NOVO TEMPO 02	1,50
SO-32-04-002	2	598	RUA ____ JOAO INACIO FRANCO	NOVO TEMPO 02	1,50
SO-32-04-003	1	598	RUA ____ JOAO INACIO FRANCO	NOVO TEMPO 02	1,50
SO-32-04-003	4	141	RUA ____ JOAQUIM TEODORO ARANTES	NOVO TEMPO 02	1,50
SO-32-04-004	1	112	AVN ____ MINAS GERAIS	NOVO TEMPO 02	1,50
SO-32-04-005	1	881	RUA LAZARO SOARES NOGUEIRA	NOVO TEMPO 02	0,60
SO-32-04-006	2	881	RUA LAZARO SOARES NOGUEIRA	NOVO TEMPO 02	0,60
SO-32-04-006	3	880	RUA ANTONIO DA SILVA RODRIGUES	NOVO TEMPO 02	0,60
SO-32-04-007	1	589	RUA ____ JOAO BATISTA PACHECO	NOVO TEMPO 02	1,50
SO-32-08-001	1	884	RUA MARIANA BATISTA DE OLIVEIRA	NOVO TEMPO 02	0,60
SO-32-08-001	2	885	RUA WILSON LEANDRO ALVES	NOVO TEMPO 02	0,60
SO-32-08-002	1	884	RUA MARIANA BATISTA DE OLIVEIRA	NOVO TEMPO 02	0,60
SO-32-08-002	2	886	RUA ANDRE DE SOUZA	NOVO TEMPO 02	0,60

*Spencer*