

P R E F E I T U R A D E I T U I U T A B A

- PROCURADORIA GERAL DO MUNICÍPIO -

Ofício nº 297/PROGERAL/2022

Ituiutaba/MG, 22 de junho de 2022.

Ilmo. Sr.
Renato Silva Moura
Câmara Municipal de Ituiutaba


Assunto: Resposta ao Ofício nº. 308/2022. *Req 74*

Senhor Vereador,

Em resposta ao ofício supramencionado, onde V. Sa. encaminha solicitação de autoria do vereador Sinivaldo Ferreira Paiva, pugnando pela apresentação de cópia do projeto de Execução do ordenamento da revitalização dos canteiros em torno da Av. Minas Gerais, esta Procuradoria vem apresentar os documentos solicitados, anexos.

Estamos à disposição para maiores esclarecimentos

Na oportunidade, renovo os votos de elevada estima e consideração.

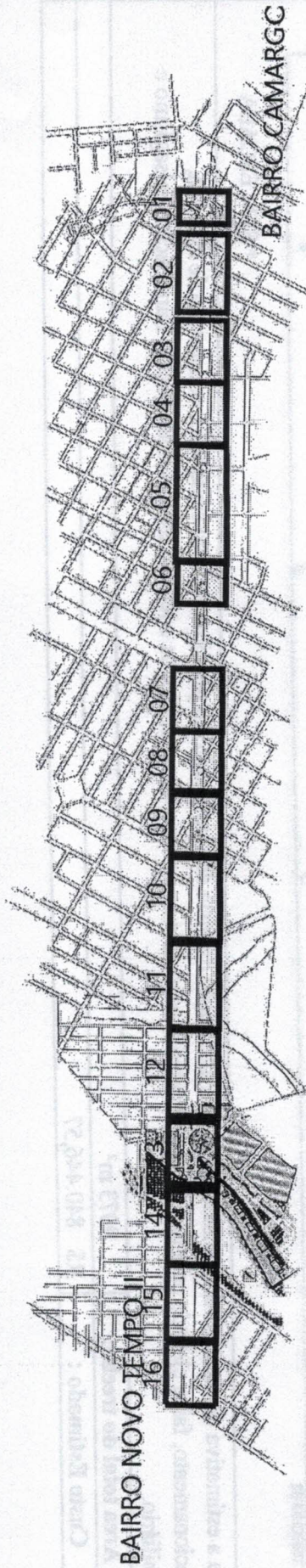

JÉSSICA DAIANA FÁRIA DE SOUZA
Procuradora Geral do Município

Recebi 27/06/22

NOME: _____

Nayara
Nayara Vilela de Carvalho
CPF 075.339.356-59
Assessor Legislativo

CUSTO ESTIMADO CANTEIRO CENTRAL DA AV. MINAS GERAIS



MAPA GUIA TRECHOS
SEM ESCALA

CUSTO ESTIMADO TOTAL:	R\$ 9.704.873,92	CONSIDERANDO CERCA DE 24% de BDI:	R\$ 12.034.043,66
------------------------------	------------------	--	-------------------

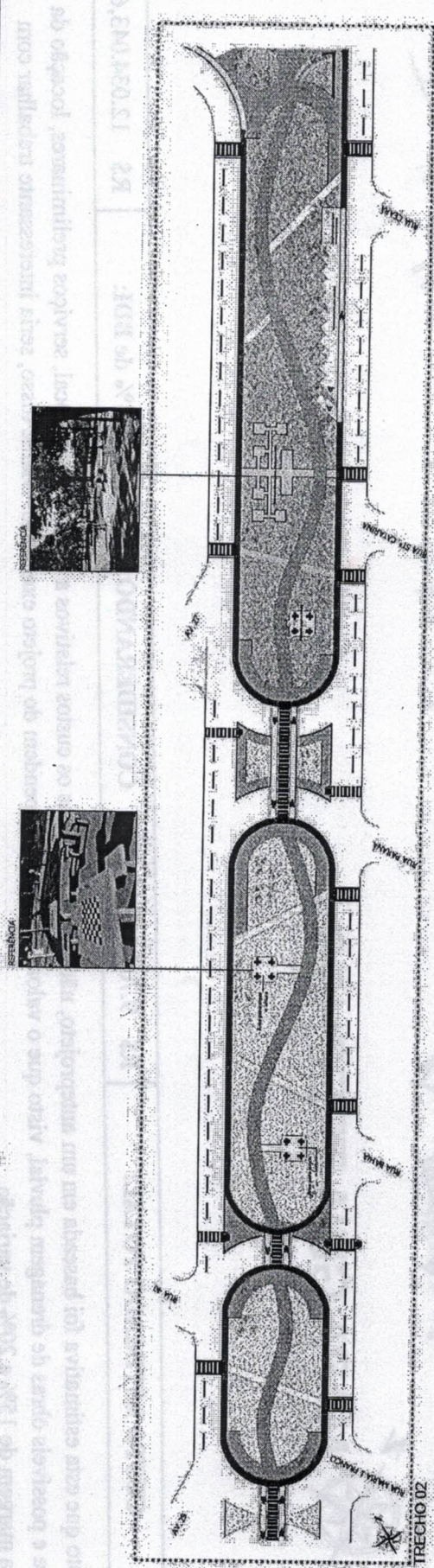
Visto que esta estimativa foi baseada em um anteprojeto, não foram incluídos os custos relativos a administração local, serviços preliminares, locação da obra e possíveis obras de drenagem pluvial, visto que o valor destes itens dependem do projeto executivo. Diante disso, seria interessante trabalhar com uma margem de 15% a 20% de variação.

Trecho 2 - Bairros Centro/ Camargo /Jardim do Rosário

Início: Rua Ceará

Fim: Rua Maria J. Franco

Para a estimativa de custo foram considerados: pavimentação da pista de caminhada em piso intertravado sextavado, construção de ciclovia, estacionamento, faixa elevada para pedestres, bicicletário, academia ao ar livre, área para jogos e leitura, espaço skate street, iluminação, paisagismo e mobiliário.



* SEM ESCALA

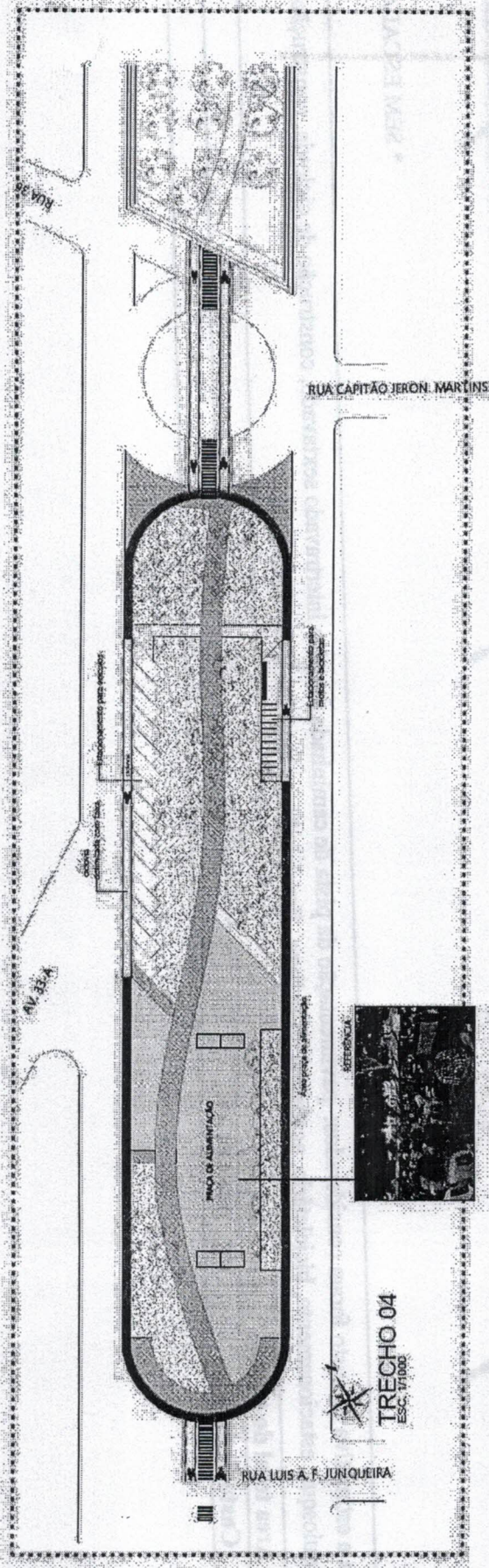
Para a estimativa de custo foram considerados: pavimentação da pista de caminhada em piso intertravado sextavado, construção de ciclovia, estacionamento, faixa elevada para pedestres, bicicletário, academia ao ar livre, área para jogos e leitura, espaço skate street, iluminação, paisagismo e mobiliário.

Área total do trecho:	9073 m ²
Custo Estimado :	R\$ 840.446,57

Trecho 4 - Bairros Setor Sul/Alcides Junqueira

Início: Rua. 36

Fim: Luis A. F. Junqueira



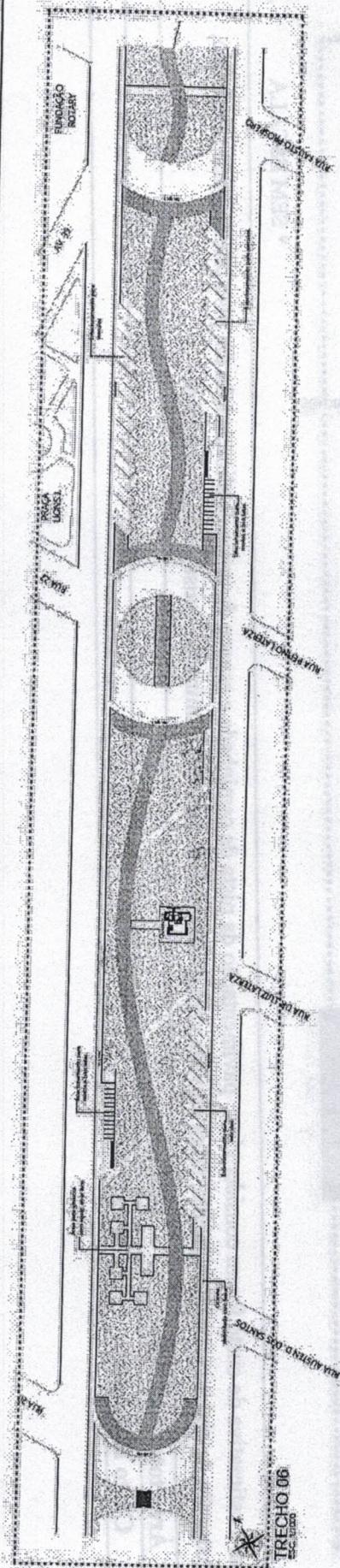
Para a estimativa de custo foram considerados: pavimentação da pista de caminhada e espaço da praça de alimentação em piso intertravado sextavado, construção de ciclovia, estacionamento, faixa elevada para pedestres, bicicletário, iluminação, paisagismo e mobiliário.

Área total do trecho:	5396 m ²
Custo Estimado :	R\$ 497.822,80

Trecho 6 - Bairros Setor Sul / Independência

Início: Rua 24

Fim: Rua 20



* SEM ESCALA

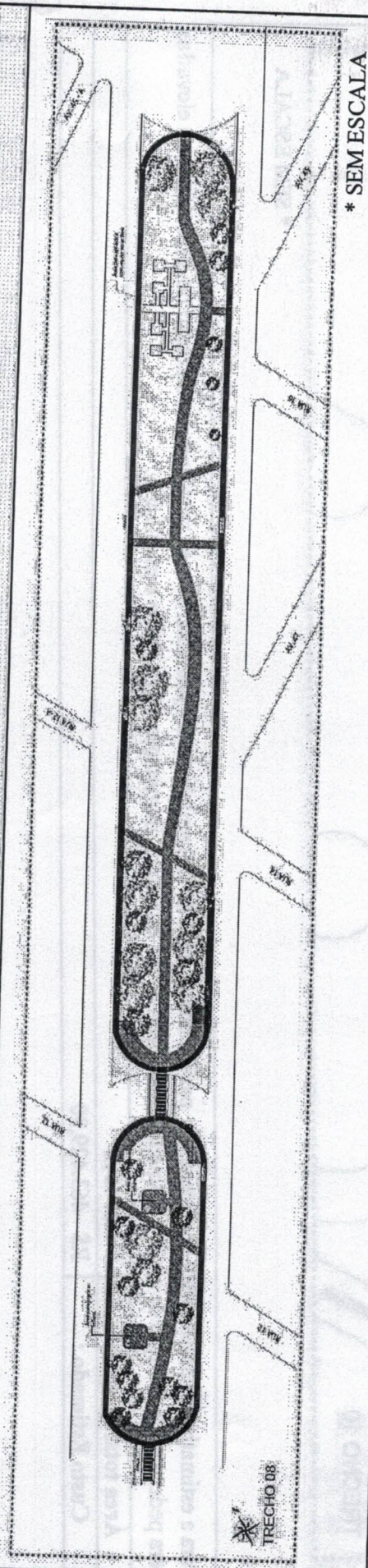
Para a estimativa de custo foram considerados: pavimentação da pista de caminhada em piso intertravado sextavado, construção de ciclovia, construção de um quiosque, estacionamento, bicicletário, academia ao ar livre, iluminação, paisagismo e mobiliário.

Área total do trecho:	8643 m ²
Custo Estimado :	R\$ 598.885,48

Trecho 8 - Bairros Setor Sul/ Independência

Início: Rua 45-A

Fim: Av. 51



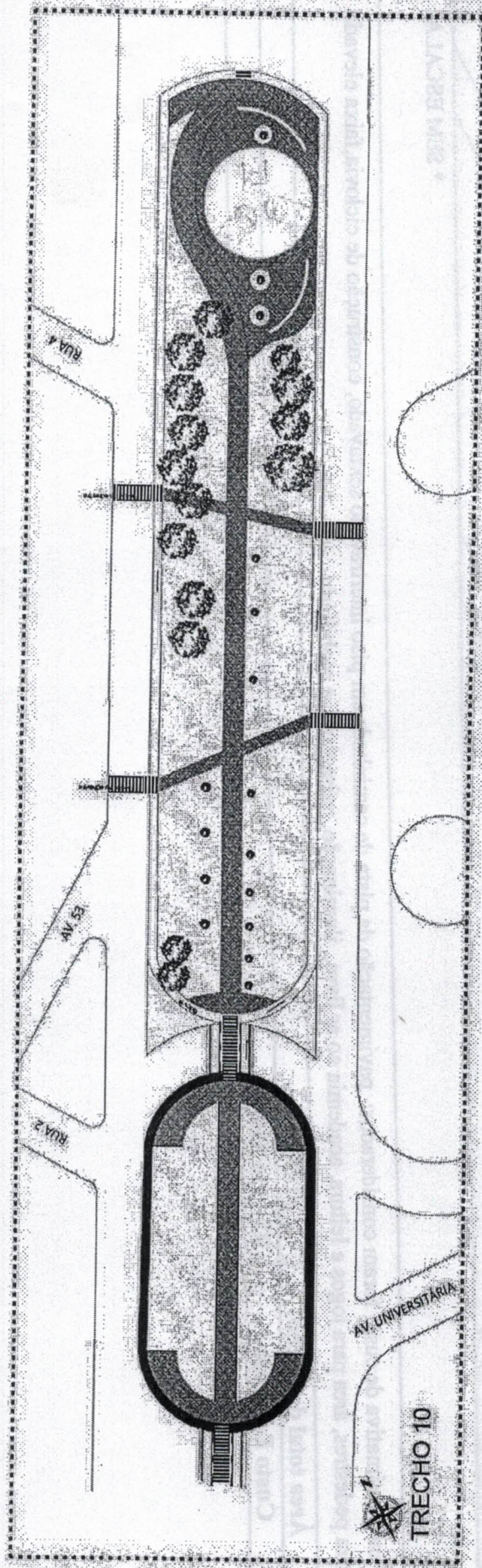
Para a estimativa de custo foram considerados: pavimentação da pista de caminhada em piso intertravado sextavado, construção de ciclovia, faixa elevada para pedestres, área para jogos e leitura, academia ao ar livre, iluminação, paisagismo, mobiliário.

Área total do trecho:	9180 m ²
Custo Estimado :	R\$ 516.886,62

Trecho 10 - Bairros Natal/Gerson Baduy II

Início: Rua. 6

Fim: entre ruas 2 e Zero



* SEM ESCALA

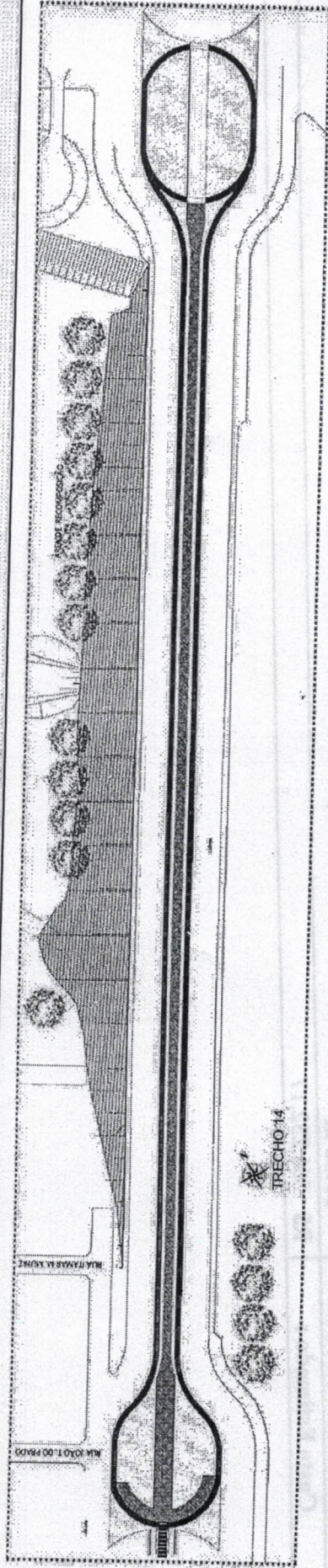
Para a estimativa de custo foram considerados: pavimentação da pista de caminhada em piso intertravado sextavado, construção de ciclovia, faixas elevadas para pedestres, construção de espaço basquete, construção de um quiosque, iluminação, paisagismo, mobiliário.

Área total do trecho: 6046 m²

Custo Estimado : R\$ 463.429,90

Trecho 14 - Bairro Novo Tempo II

Início: Ponte Av. Minas Gerais entre os bairros Jerônimo Mendonça e Novo Tempo II
 Fim: Rua. Vereador Marinho Dias



* SEM ESCALA

Para a estimativa de custo foram considerados: pavimentação da pista de caminhada em piso intertravado sextavado, construção de ciclovia, faixa elevada para pedestres e iluminação.

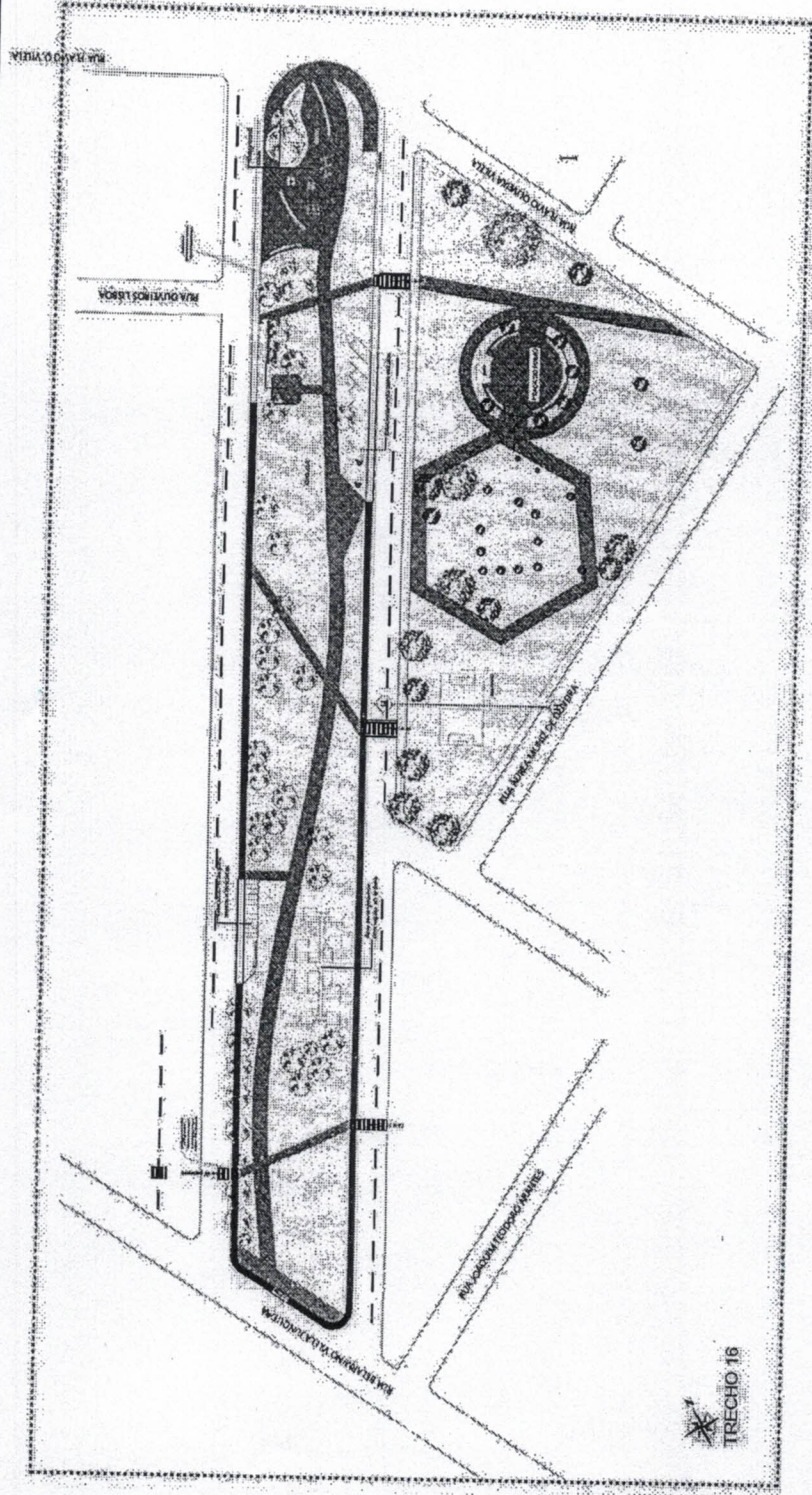
Área total do trecho: 4821 m²

Custo Estimado : R\$ 321.387,26

Trecho 16 - Bairro Novo Tempo II

Início: Rua. Flávio Oliveira Vilela

Fim: Rua. Belarmino Vieira Junqueira



* SEM ESCALA

Para a estimativa de custo foram considerados: pavimentação da pista de caminhada em piso intertravado sextavado, construção de ciclovia, faixa elevada para pedestres, estacionamento, bicicletário, área para jogos e leitura, playground, construção da praça do forró, construção de dois quiosques, campinho de futebol, academia ao ar livre, iluminação, paisagismo e mobiliário.

Área total do trecho:	14972 m ²
Custo Estimado :	R\$ 915.282,93