

CÂMARA

MUNICIPAL DE ITUIUTABA

Cidadania, Transparência e Trabalho

Indicação N° 080/2022

Assunto: Reivindicação

Autor: Robertinho Auto Peças

**Senhor Presidente,
Senhores (as) Vereadores (as):**

O vereador abaixo assinado, no uso da atribuição que lhe confere o Regimento Interno, solicita a Vossa Excelência que seja submetida a presente indicação para apreciação do Plenário.


Que o Poder Executivo Municipal de Ituiutaba, viabilize, por meio da **Secretaria Municipal de Trânsito, Transporte e Mobilidade Urbana**, estude a possibilidade de instalação de uma rotatória/semáforo (ou outra solução técnica adequada ao local), com a devida sinalização prevista no CTB – Código De Trânsito Brasileiro, na Avenida 17 na Altura do N° 2263, Cruzamento com a Rua Fernando Alexandre Vilela de Andrade e Rua João Alves Gouveia.


JUSTIFICATIVA

Os comerciantes da Avenida Dezesete juntamente com moradores da Rua Fernando Alexandre Vilela de Andrade e João Alves Gouvêia, vem apresentando várias reclamações onde relatam dificuldades para atravessar a via de forma segura, e relatam que motoristas e motociclistas vem trafegando pela referida rua em alta velocidade, colocando em risco a vida de crianças, idosos e demais usuários da via, visto que a mesma possui um grande fluxo de veículos conforme mostra as fotos em anexo (Anexo 01), e devido a essa grande circulação de veículos, alguns acidentes vem ocorrendo no local, principalmente nos horários de pico.

Por entendermos que a instalação de uma rotatória/semáforo no local (ou outra solução técnica adequada), poderá reduzir o número de acidentes e aumentar a segurança dos usuários da via e dos moradores dos arredores é que entramos com a presente Indicação para ser apreciada no plenário.

Sala das Sessões, em 28 de março de 2022.


Roberto Soares Dutra
Vereador

Aprovado (a) por 10 votos
favoráveis e 00 contrário(s).
28 / 03 / 2022

Presidente

ANEXO - 01
RELATÓRIO FOTOGRÁFICO

RESUMO DAS INFORMAÇÕES DO LOCAL



Rua: Avenida 17 com a Rua Fernando Alexandre Vilela de Andrade
Bairro: Centro

1º Foto: **Vista Frontal da Avenida 17**

LOCALIZAÇÃO (GPS):

Coordenadas:
Coordenadas:

OBSERVAÇÕES:

* **Local Indicado para Rotatória ou outra solução técnica adequada para organizar o trânsito dos veículos que circulam pela avenida 17 e adentram a Rua Fernando Alexandre Vilela de Andrade**



Rua: Avenida 17 com a Rua Fernando Alexandre Vilela de Andrade
Bairro: Centro


2º Foto: **Vista Parcial da Rua**

LOCALIZAÇÃO (GPS):

Coordenadas:
Coordenadas:

OBSERVAÇÕES:

* **População relata dificuldade ao atravessar a Avenida 17 de forma segura**



Rua: Avenida 17 com a Rua Fernando Alexandre Vilela de Andrade
Bairro: Centro

3º Foto: **Vista Frontal da Rua**

LOCALIZAÇÃO (GPS):

Coordenadas:
Coordenadas:

OBSERVAÇÕES:

* **População relata dificuldade ao atravessar a Avenida 17 de forma segura**