

CÂMARA

MUNICIPAL DE ITUIUTABA

Cidadania, Transparência e Trabalho

Requerimento Nº 076/2022

Assunto: Solicitação (Faz)

Autor: Jair Bial


Senhor Presidente,
Senhores (as) Vereadores (as),

Com fundamento o no que rege o Regimento Interno da Câmara Municipal, apresenta-se ao Plenário o seguinte REQUERIMENTO.

Requer que seja enviado ofício à **Secretaria Municipal de Planejamento**, solicitando informação sobre o terreno vago de 500m², localizado na Avenida José João Dib entre as Ruas 11 e 7. A área apontada está sobre a posse e/ou é propriedade do Poder Público Municipal? Se sim, existe algum projeto para utilização do local?


Aguardo aprovação,

Sala das Sessões, em 30 de maio de 2022.


Jair Marques de Freitas Filho
Vereador

Aprovado (a) por 12 votos
favoráveis e 0 contrário(s).

30 / 05 / 2022


Presidente

Ao SECAFI,

PARA INFORMAR SOBRE


A ÁREA.

07/06/22


Helio Carlos Miranda de Oliveira
Secretario Municipal de Planejamento
Portaria nº 703/2021

Recebi 10/06/22

NOME:



Nayara Vilela de Carvalho
CPF 075.339.356-59
Assessor Legislativo


MARIA BORGES DE GODOI, Esta lançada nesta Prefeitura como proprietária do lote de terreno urbano definitivo nº 13, pertencente a Quadra nº 20, com área de 396,50m², cadastradosob nº NE-11-14-12-13, situado nesta cidade na Rua 32, é Av José João Dib, do Bairro Progresso, O qual não consta benfeitorias cadastradas.

Consta anotado em nossos arquivos os processos na Planilha anexa.

OBO: Não Foi Anexado a Cópia da Matrícula.

Ao Sr. Secretario.

08/06/2022.




ANTÔNIO FERREIRA DE ALCÂNTARA
MATRICULA 1810

Ao Sr. Vereador Luiz Bial,

Conforme documentação e informe da seção de Cadastro Técnico Municipal informo que o imóvel em tela é privado, não cabendo assim ao Poder Público sua destinação.

09/06/22


CARLOS EDUARDO M. MONTEIRO NETO
Assessor
Portaria nº 300/2021
Sec. Municipal de Planejamento



MUNICIPIO DE ITUIUTABA
SECRETARIA MUNICIPAL DE FINANÇAS E ORÇAMENTO

38300-132 - Avn 17, 1084 CENTRO ITUIUTABA MG

ESPELHO DE CADASTRO IMOBILIÁRIO

Número: 331875/2022

Data Geração: 08/06/2022

Data Validade: 08/09/2022

CERTIFICAMOS, a pedido da parte interessada, constar que os valores e atributos abaixo descritos foram atribuídos a este cadastro.

Identificação	
Inscrição	NE-11-14-012-013-001 IdFísico: 4420
Responsável	MARIA BORGES DE GODOI
Local do Imóvel	38302-004 - Rua 32, 0 3261.2884
Bairro	PROGRESSO PROGRESSO
Exercício de Lancto	2022
Área Terreno	396,50 m ²
Área Edificada	0,00 m ²
Vlr Venal Territorial	R\$ 145.747,71
Vlr Venal Edificação	R\$ 0,00
Vlr Venal Imóvel	R\$ 145.747,71
Vlr IPTU	R\$ 1.967,59

OUTROS PROPRIETÁRIOS:

Nome	CRC	CNPJ/CPF
MARIA BORGES DE GODOI	14920	000.000.000-00

Data Emissão: 08/06/2022

A veracidade da informação poderá ser verificada na seguinte página da Internet:

<https://www.ituiutaba.mg.gov.br>

Número: 331875/2022

Inscrição: 4420

ATENÇÃO: Qualquer rasura ou emenda **INVALIDARÁ** este documento.

Espelho Emitido Gratuitamente

04

Proprietário
 MARIA BORGES DE GODOI - 16/05/1972

1 **Compromissário ou Ocupante**

2 **Cod. Lograd.** _____ **Nome do Logradouro** _____
 _____ RUA _____ 32 _____

3 **Num. Casa** _____ **Andar** _____ **A** _____ **TipoDoc:** _____ **NroDoc:** _____
 922 _____ _____ 0 _____

4 **Endereço de Remessa** _____ **5 Cidade** _____ **6 CEP** _____

7 **Cod. Bairro** _____ **Nome do Bairro** _____ **8 Imposto** _____
 _____ PROGRESSO QD=20 _____ 2 _____
 1. Predial
 2. Territorial

9 **Quadrante** _____ **10 Quadricula** _____ **11 Setor** _____ **12 Quadra** _____ **13 Lote** _____ **14 Unidade** _____ **15 REL.** _____ **16 Part.** _____
 NE _____ 11 _____ 14 _____ 12 _____ 13 _____ 000 _____ 0 _____ 1 _____

17 **Munic** _____ **18 EST.** _____ **19 União** _____ **20 Água** _____ **21 Esgoto** _____ **22 R.ELET** _____ **23 TEL** _____ **24 IPub** _____
 0 _____ 0 _____ 0 _____ 1 _____ 1 _____ 1 _____ 1 _____ 1 _____

25 **Pav.** _____ **26 L.Pub.** _____ **27 Quadra** _____ **28 Lote** _____
 1 _____ 1 _____ 12 _____ 13 _____

Posição na Quadra	Nro. de Frente	Caract. Especiais	Topografia	Pedologia	Ocupação	Idade do Prédio
1. Esquina 2. Meio de Quadr 3. Encravad	1. Uma Frente 2. Duas Frentes 3. Três Frentes 4. Quatro Frente	1. Dim. Irregular 2. Sem Figura / Definida 3. Normal	1. Aclive 2. Declive 3. Irregular 4. Plano	1. Alagado Brejo 2. Inundável 3. Rochoso 4. Arenoso 5. Normal	1. Baldio 2. Const. Paralizada 3. Const. Andamento 4. Construído	1. 0 a 5 anos 2. 6 a 10 anos 3. 11 a 20 anos 4. Mais de 20 anos
29 <input type="checkbox"/>	30 <input type="checkbox"/>	31 <input type="checkbox"/>	32 <input type="checkbox"/>	33 <input type="checkbox"/>	34 <input type="checkbox"/>	35 <input type="checkbox"/>

ConEdificacao	Tipo Edificação	Característica	Localização da Propriedade		Nº Paviment.	Destinação Uso	Regime de Utilização
1. Utilizável 2. Reforma 3. Ruína 4. Inadequad	1. Casa 2. Apartament 3. Escritório 4. Loja 5. Galpão 6. Telheiro 7. Industria 8. Especial 9. Outros	1. Casa Isola 2. Casa SuperPo 3. Apto. de Fre 4. Apto. de Fun 5. Gemina 6. Conjuga	No Lote	No Prédio		1. Residencial 2. Comercial 3. Industrial 4. Serviços 5. Misto 6. Templo	1. Própria 2. Cedida 3. Alugada
36 <input type="checkbox"/>	37 <input type="checkbox"/>	38 <input type="checkbox"/>	39 <input type="checkbox"/>	40 <input type="checkbox"/>	41 <input type="checkbox"/>	42 <input type="checkbox"/>	43 <input type="checkbox"/>

Coleta de Lixo	Água	Esgoto	Elevador	Telefone	Inst. Elétrica	Inst. Sanitaria	Estrutura	Cobertura
1. Não Passa o Veiculo Coletor 2. Passa regularmente 3. Passa Esporadicamente	1. Sem Hidrometr 2. Poço 3. Cedida 4. Limitador de Consumo	1. Despejo em Superficie 2. Fossa 3. Rede Pública	1. Se 2. U 3. Mais de Um	1. Sem 2. Uma Ligaçã 3. Mais de um	1. Sem 2. Ate 3 Lampada 3. Aparente 4. Semi. Embutid 5. Embutida	1. Sem 2. Externa 3. Int. Simples 4. Int. Complet 5. Mais de um	1. Improvisad 2. Pre. Fabric. 3. Alvenaria 4. Madeira 5. Concreto 6. Metálica	1. Telhado Barro 2. Cimento 3. Laje 4. Metálico 5. Especial
44 <input type="checkbox"/>	45 <input type="checkbox"/>	46 <input type="checkbox"/>	47 <input type="checkbox"/>	48 <input type="checkbox"/>	49 <input type="checkbox"/>	50 <input type="checkbox"/>	51 <input type="checkbox"/>	52 <input type="checkbox"/>


Esquadrias	Rev. Externo	Rev. Interno	Acab. Externo	Acab. Interno	Piso	Forro	Conserv.
1. Mad. Padrã 2. Ferro 3. Alumínio 4. Mad. Especia 5. Especial	1. Sem 2. Reboco 3. Massa 4. Mat. Cerâmico 5. Especial	1. Sem 2. Reboco 3. Massa 4. Mat. Cerâmico 5. Especial	1. S 2. Caiaç 3. Pint. Simples 4. Pint. Lavável 5. Especial	1. Sem 2. Caiação 3. Pint. Simples 4. Pint. Lavável 5. Especial	1. Rústico 2. Tijolo / Ciment 3. Taco 4. Mat. Cerâmico 5. Mat. Sintético 6. Assoalho 7. Especia	1. Sem 2. Mad. Padrão/Chapa 3. Gesso 4. Laje Aparent 5. Laje Rebocad 6. Mad. Especia 7. Especial	1. Nova 2. Boa 3. Regular 4. Má
53 <input type="checkbox"/>	54 <input type="checkbox"/>	55 <input type="checkbox"/>	56 <input type="checkbox"/>	57 <input type="checkbox"/>	58 <input type="checkbox"/>	59 <input type="checkbox"/>	60 <input type="checkbox"/>

Isenção	61 Área do Terreno	62 Testada	63 Fator K	OR.Total
0. Normal 1. Isento de Imposto 2. Isento de Tax 3. Isento Total 4. Exlogica	396,50	13,50	144,90	
64 <input type="checkbox"/>	65 Área da Edificação	66 Fração Ideal	Referencia Cadastral	
		1,00000000		
	NroProcesso	Levantamento em 26/12/73 conf. Proc.3687/73.		

05

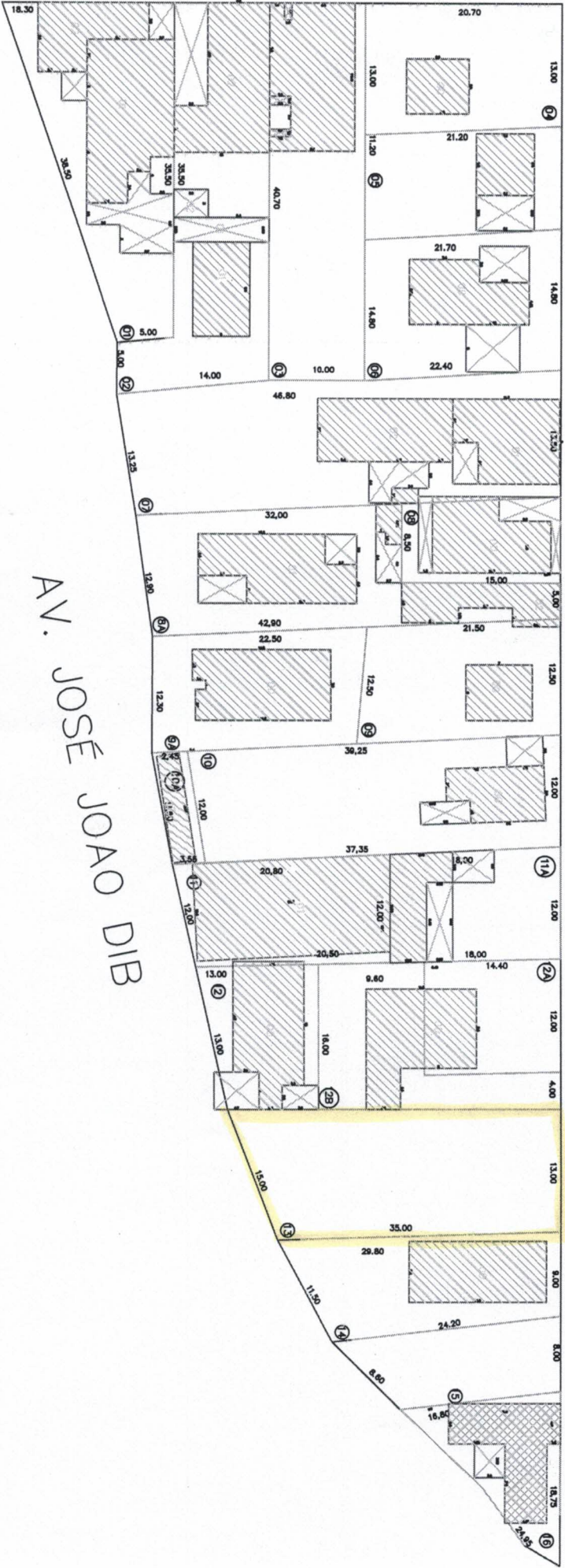
NE-11-14-12
QUADRA 20 DA VILA PROGRESSO
Escala = 1:400
24/05/99 DES: MARCELO B. V.
Implantador - Márcio Rogério

06



RUA 32

AV. 9



AV. JOSÉ JOAÃO DIB