



## Superintendência de Água e Esgotos de Ituiutaba

Ituiutaba (MG), 08 de setembro de 2021.

Ofício SAE nº: 136/2021

À sua excelência o Senhor  
Renato Silva Moura  
Presidente da Câmara Municipal de Ituiutaba

**Assunto:** Resposta ao Ofício nº 648/2021 referente ao Requerimento nº CM 113/2021

Prezado Senhor,

É o presente para fornecer as informações solicitadas por esta Casa de Leis junto a esta Autarquia, através do Ofício nº 648/2021 referente ao Requerimento nº CM 113/2021 de autoria da vereadora Alice Drummond.

O Município de Ituiutaba e a Superintendência de Água e Esgotos de Ituiutaba - SAE, assinaram no dia 19 de junho de 2018 um **Termo de Compromisso e Ajustamento de Conduta** com o Ministério Público do Estado de Minas Gerais, onde a **Cláusula 1ª do referido Termo**, estabelece que o Município de Ituiutaba “se compromete até 31 de dezembro de 2018, a elaborar e a implementar, conjuntamente com a Superintendência de Água e Esgotos de Ituiutaba - SAE, Política Pública, visando à promoção de ações para a melhoria da qualidade e quantidade das águas no município de Ituiutaba”, surgindo assim o **“Programa Amigos do Ribeirão São Lourenço”**.

Vale ressaltar que a **Cláusula 2ª, Parágrafo primeiro do referido Termo**, estabelece que “o percentual de aplicação de 0,5% da Receita Operacional do ano anterior da Segunda Compromissária (SAE) será alcançado de forma gradativa, sendo que: no ano de 2018 será aplicado 0,3%; no ano de 2019 será aplicado 0,4%; e no ano de 2020 e nos demais anos seguintes será aplicado 0,5%”.

Com o objetivo de fornecer as informações solicitadas pela ilustre vereadora, segue anexo a este ofício o Projeto do “Programa Amigos do Ribeirão São Lourenço”, cópia do Termo de Compromisso e Ajustamento de Conduta (MPMG),



## Superintendência de Água e Esgotos de Ituiutaba

cópia da Lei Municipal nº 4.597/2018, Comprovantes de depósitos dos percentuais acordados, saldo bancário (atual) e comprovantes dos valores gastos.

Aproveitamos a oportunidade para convidar a vereadora Alice Drummond para visitar a sede da Superintendência de Água e Esgotos de Ituiutaba – SAE para conhecer na íntegra o “Programa Amigos”, mediante agendamento podendo ser realizado através do telefone (34) 3268-0432.


Nos colocamos à disposição desta Casa de Leis para o envio de quaisquer documentos ou informações que Vossa Excelência julgue relevante para instrução do presente feito.

Com os cordiais votos de consideração e apreço.

Atenciosamente,

  
SAE – Superintendência de Água e Esgoto de Ituiutaba  
Leticia de Castro Fernandes Garcia  
Diretora

Recebido 09/09/21

NOME: 

Nayara Vilela de Carvalho  
CPF 075.339.356-59  
Assessor Legislativo



Superintendência de Água e Esgotos de Ituiutaba

# amigos

DO RIBEIRÃO SÃO LOURENÇO

Ituiutaba – MG

Julho / 2021

## SUMÁRIO

<b>1.</b>	<b>IDENTIFICAÇÃO DO PROGRAMA.....</b>	<b>5</b>
1.1	Identificação da Linha Temática.....	5
1.2	Identificação do Município e Bacia Hidrográfica Prioritária.....	5
1.3	Tipologia do Programa AMIGOS.....	8
<b>2.</b>	<b>INTRODUÇÃO .....</b>	<b>8</b>
2.1	Contextualização do Programa AMIGOS.....	8
2.2	Localização do Programa AMIGOS .....	9
2.3	Unidade Gestora do Programa AMIGOS.....	9
2.4	Unidade Deliberativa do Programa AMIGOS.....	9
<b>3.</b>	<b>OBJETIVOS .....</b>	<b>10</b>
3.1	Objetivo Geral.....	10
3.2	Objetivos Específicos .....	10
<b>4.</b>	<b>AÇÕES DE EDUCAÇÃO AMBIENTAL DO PROGRAMA AMIGOS .....</b>	<b>10</b>
<b>5.</b>	<b>JUSTIFICATIVAS E RELEVÂNCIAS .....</b>	<b>11</b>
5.1	O programa prevê ações de transformação na realidade local .....	11
5.2	O programa prevê ações pioneiras .....	11
5.3	O programa prevê ações em parcerias com instituições .....	11
5.4	O programa estimula o cumprimento da legislação ambiental .....	12
5.5	O programa prevê ações que podem ser replicadas em outros territórios.....	12
5.6	O programa prevê o uso de metodologias participativas.....	12
5.7	O programa prevê ações de proteção e preservação do meio ambiente.....	13
5.8	O programa prevê o desenvolvimento de alternativas sustentáveis .....	13
<b>6.</b>	<b>METODOLOGIA .....</b>	<b>13</b>
6.1	Área de abrangência e localização do Programa AMIGOS.....	14
6.2	Bioma.....	14
6.3	Bacia Hidrográfica .....	14
6.4	Público Alvo .....	14
6.5	População rural beneficiada diretamente pelo Programa AMIGOS .....	14
6.6	População urbana beneficiada diretamente pelo Programa AMIGOS .....	14

6.7	Métodos e Técnicas .....	14
6.7.1	Primeira Fase: Mobilização e Diagnóstico .....	14
6.7.2	Segunda Fase: Planejamento e Projetos.....	15
6.7.3	Terceira Fase: Implantação, Manutenção e Monitoramento.....	16
<b>7.</b>	<b>INDICADORES DE DESEMPENHO .....</b>	<b>16</b>
<b>8.</b>	<b>COMUNICAÇÃO.....</b>	<b>17</b>
<b>9.</b>	<b>RESULTADOS ESPERADOS .....</b>	<b>18</b>
<b>10.</b>	<b>ORÇAMENTO E CONTRAPARTIDA .....</b>	<b>18</b>
<b>11.</b>	<b>SITUAÇÃO DO PROGRAMA EM JULHO DE 2021.....</b>	<b>19</b>
<b>12.</b>	<b>REFERÊNCIAS BIBLIOGRÁFICAS.....</b>	<b>21</b>
<b>13.</b>	<b>ANEXOS (PARCERIAS, ANUÊNCIAS DOS PROPRIETÁRIOS). .....</b>	<b>22</b>
13.1	Termo de Ajuste de Conduta/SAE .....	22
13.2	Exemplo de interação MPMG / SAE / Proprietário Rural.....	26
13.3	Lei Municipal nº 4.597/2018 .....	30
13.4	Comprovante de Depósitos, Saldo Bancário (atual) e Comprovante dos Valores Gastos .....	31

## LISTA DE FIGURAS

Figura 1: Comitês de bacias hidrográficas de Minas Gerais .....	6
Figura 2: Mapa do CBH-PN3 .....	6
Figura 3: Microbacia do Ribeirão São Lourenço .....	7

## LISTA DE TABELAS

Tabela 1: Relação de indicadores de desempenho do programa .....	12
Tabela 2: Relação de indicadores de desempenho do programa .....	16
Tabela 3: Produtos de comunicação .....	17



## 1. IDENTIFICAÇÃO DO PROGRAMA

### Programa Amigos do Ribeirão São Lourenço – “Programa AMIGOS”.

#### 1.1 Identificação da Linha Temática

Conservação/recuperação de recursos hídricos, com implantação de ações mitigadoras e de responsabilidade socioambiental.

#### 1.2 Identificação do Município e Bacia Hidrográfica Prioritária

O município de Ituiutaba/MG, localizado no Pontal do Triângulo Mineiro, possui uma população de aproximadamente 104.067 (cento e quatro mil e sessenta e sete pessoas), segundo os dados do censo demográfico (IBGE, 2018).

A microbacia hidrográfica do Ribeirão São Lourenço, objeto deste Programa, possui uma extensão de 296,867 km<sup>2</sup> e está localizada nos municípios de Ituiutaba e Prata, em Minas Gerais. Cerca de 84,04% da área da bacia está no município de Ituiutaba e apenas 15,96% no município do Prata.

Este manancial é fundamental para o município de Ituiutaba, especialmente após a construção da captação de água no início da década de 1970 pela Superintendência de Água e Esgotos de Ituiutaba/SAE, localizada a poucos metros da área urbana do município (MENDES, 2016).

O Ribeirão São Lourenço é um dos principais afluentes do Rio Tijuco, sendo este um dos principais afluentes mineiros do baixo Rio Paranaíba. Possui uma extensão de 51,17 Km acima da captação da SAE e percorre aproximadamente 7,55 Km no município de Prata e sua maior extensão sendo no município de Ituiutaba, com 43,62 Km, recebendo vários afluentes, formando assim a microbacia hidrográfica do Ribeirão São Lourenço.

Os seus principais afluentes da margem direita são os córregos Saracura, Bomba, Limeira, Retiro, Manga Larga, Matinha, Açude, Grotinha, Cabeceira do Sidnei, Barreiro, Olhos D'Água, Cabeceira do Aureliano e Gafanhoto, no município de Ituiutaba, e os córregos Lagoa, Açude I e Procópio no município do Prata.

Os seus principais afluentes da margem esquerda são os córregos Burrinho, Poção, Periquita, Porteira, Candinho, Monjolinho, Furna Grande, Gouveia, Grotão, Franco, Lagoa, Estiva, Mato Grosso, Areia, Restinga, Maria Coelho e Cabeceira da Alexandra, no município de Ituiutaba, e os córregos Açude II e Macaco no município do Prata.

As figuras a seguir apresentam a localização do município de Ituiutaba e os comitês de bacia.

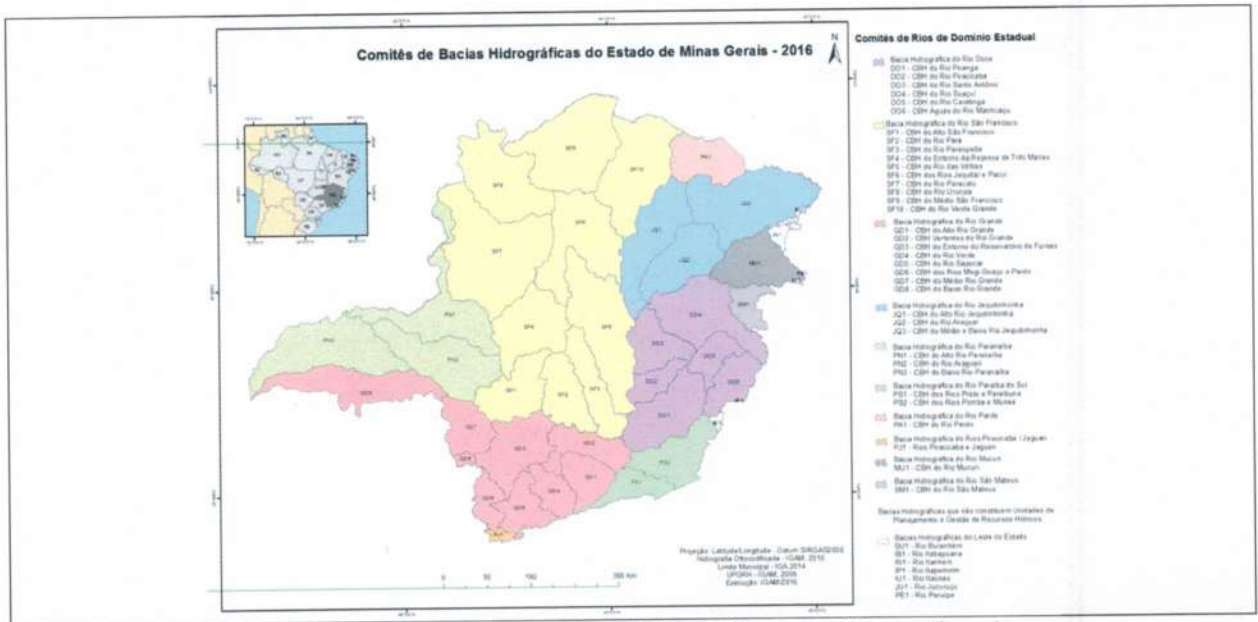



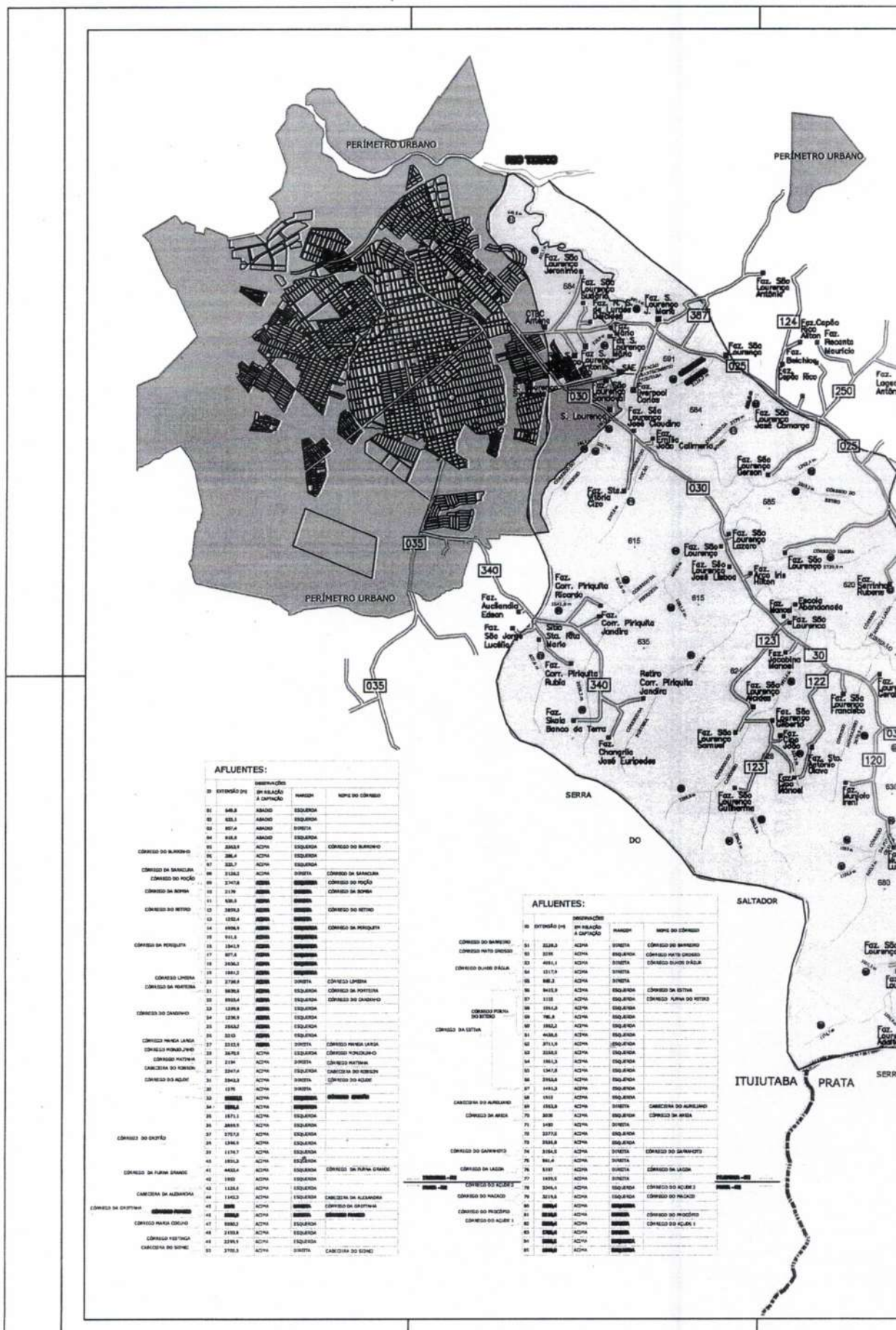
Figura 1: Comitês de bacias hidrográficas de Minas Gerais  
Fonte: <http://comites.igam.mg.gov.br>







**Figura 3: Microbacia do Ribeirão São Lourenço**  
Fonte: Superintendência de Água e Esgotos de Ituiutaba



**AFLUENTES:**

ID	EXTENSÃO (m²)	DESCRIÇÃO	INCLINAÇÃO	SENSELO	NOME DO CARRIÃO
01	448,0	ABRIGO	ESQUERDA		
02	525,0	ABRIGO	ESQUERDA		
03	857,0	ABRIGO	DIREITA		
04	848,0	ABRIGO	ESQUERDA		
05	2343,0	ACIJA	ESQUERDA		CARRIÃO DO BARRIO
06	266,0	ACIJA	ESQUERDA		
07	227,0	ACIJA	ESQUERDA		
08	2124,0	ACIJA	DIREITA		CARRIÃO DA BANDEIRA
09	2747,0	ACIJA	DIREITA		CARRIÃO DO PAÇO
10	217,0	ACIJA	DIREITA		CARRIÃO DA BARRA
11	128,0	ACIJA	DIREITA		
12	2893,0	ACIJA	DIREITA		CARRIÃO DO RETIRO
13	1252,0	ACIJA	DIREITA		
14	899,0	ACIJA	DIREITA		
15	211,0	ACIJA	DIREITA		CARRIÃO DA PERQUITA
16	1241,0	ACIJA	DIREITA		
17	877,0	ACIJA	DIREITA		
18	2034,0	ACIJA	DIREITA		
19	1241,0	ACIJA	DIREITA		
20	2758,0	ACIJA	DIREITA		CARRIÃO LINDA
21	2625,0	ACIJA	DIREITA		CARRIÃO DA PORTA
22	893,0	ACIJA	ESQUERDA		CARRIÃO DO CANDEIÃO
23	1299,0	ACIJA	ESQUERDA		
24	1289,0	ACIJA	ESQUERDA		
25	2843,0	ACIJA	ESQUERDA		
26	22,0	ACIJA	ESQUERDA		
27	2222,0	ACIJA	DIREITA		CARRIÃO MENA LARGA
28	2479,0	ACIJA	ESQUERDA		CARRIÃO MONTEIRO
29	2224,0	ACIJA	DIREITA		CARRIÃO MATIAS
30	2247,0	ACIJA	ESQUERDA		CARRIÃO DO ROSETO
31	2243,0	ACIJA	DIREITA		CARRIÃO DO AZUL
32	1271,0	ACIJA	DIREITA		
33	2222,0	ACIJA	DIREITA		CARRIÃO DO AZUL
34	2222,0	ACIJA	DIREITA		
35	1871,0	ACIJA	ESQUERDA		
36	2243,0	ACIJA	ESQUERDA		
37	2752,0	ACIJA	ESQUERDA		
38	1246,0	ACIJA	ESQUERDA		
39	1274,0	ACIJA	ESQUERDA		
40	1893,0	ACIJA	ESQUERDA		
41	4452,0	ACIJA	ESQUERDA		CARRIÃO DA PÁVIA GRANDE
42	1282,0	ACIJA	ESQUERDA		
43	1224,0	ACIJA	ESQUERDA		
44	1242,0	ACIJA	ESQUERDA		CARRIÃO DA ALVARADO
45	2222,0	ACIJA	ESQUERDA		CARRIÃO DA ALVARADO
46	2222,0	ACIJA	DIREITA		CARRIÃO DA ALVARADO
47	2222,0	ACIJA	ESQUERDA		CARRIÃO DA ALVARADO
48	2188,0	ACIJA	ESQUERDA		
49	2246,0	ACIJA	ESQUERDA		
50	2708,0	ACIJA	DIREITA		CARRIÃO DO BOM

**AFLUENTES:**

ID	EXTENSÃO (m²)	DESCRIÇÃO	INCLINAÇÃO	SENSELO	NOME DO CARRIÃO
51	2224,0	ACIJA	DIREITA		CARRIÃO DO BARRIO
52	2222,0	ACIJA	ESQUERDA		CARRIÃO DO BARRIO
53	4441,0	ACIJA	DIREITA		CARRIÃO DUAS PÁVIAS
54	1217,0	ACIJA	DIREITA		
55	2222,0	ACIJA	DIREITA		
56	2222,0	ACIJA	ESQUERDA		CARRIÃO DA BARRA
57	1112,0	ACIJA	ESQUERDA		CARRIÃO DA BARRA
58	2222,0	ACIJA	ESQUERDA		CARRIÃO DA BARRA
59	2222,0	ACIJA	ESQUERDA		CARRIÃO DA BARRA
60	2222,0	ACIJA	ESQUERDA		CARRIÃO DA BARRA
61	4444,0	ACIJA	ESQUERDA		CARRIÃO DA BARRA
62	2222,0	ACIJA	ESQUERDA		CARRIÃO DA BARRA
63	2222,0	ACIJA	ESQUERDA		CARRIÃO DA BARRA
64	2222,0	ACIJA	ESQUERDA		CARRIÃO DA BARRA
65	1247,0	ACIJA	ESQUERDA		CARRIÃO DA BARRA
66	2222,0	ACIJA	ESQUERDA		CARRIÃO DA BARRA
67	2222,0	ACIJA	ESQUERDA		CARRIÃO DA BARRA
68	1212,0	ACIJA	ESQUERDA		CARRIÃO DA BARRA
69	2222,0	ACIJA	DIREITA		CARRIÃO DA BARRA
70	2222,0	ACIJA	ESQUERDA		CARRIÃO DA BARRA
71	2222,0	ACIJA	DIREITA		CARRIÃO DA BARRA
72	2222,0	ACIJA	DIREITA		CARRIÃO DA BARRA
73	2222,0	ACIJA	ESQUERDA		CARRIÃO DA BARRA
74	2222,0	ACIJA	DIREITA		CARRIÃO DA BARRA
75	2222,0	ACIJA	DIREITA		CARRIÃO DA BARRA
76	2222,0	ACIJA	DIREITA		CARRIÃO DA BARRA
77	2222,0	ACIJA	DIREITA		CARRIÃO DA BARRA
78	2222,0	ACIJA	ESQUERDA		CARRIÃO DA BARRA
79	2222,0	ACIJA	ESQUERDA		CARRIÃO DA BARRA
80	2222,0	ACIJA	DIREITA		CARRIÃO DA BARRA
81	2222,0	ACIJA	ESQUERDA		CARRIÃO DA BARRA
82	2222,0	ACIJA	ESQUERDA		CARRIÃO DA BARRA
83	2222,0	ACIJA	ESQUERDA		CARRIÃO DA BARRA
84	2222,0	ACIJA	ESQUERDA		CARRIÃO DA BARRA
85	2222,0	ACIJA	ESQUERDA		CARRIÃO DA BARRA
86	2222,0	ACIJA	ESQUERDA		CARRIÃO DA BARRA
87	2222,0	ACIJA	ESQUERDA		CARRIÃO DA BARRA
88	2222,0	ACIJA	ESQUERDA		CARRIÃO DA BARRA
89	2222,0	ACIJA	ESQUERDA		CARRIÃO DA BARRA
90	2222,0	ACIJA	ESQUERDA		CARRIÃO DA BARRA
91	2222,0	ACIJA	ESQUERDA		CARRIÃO DA BARRA

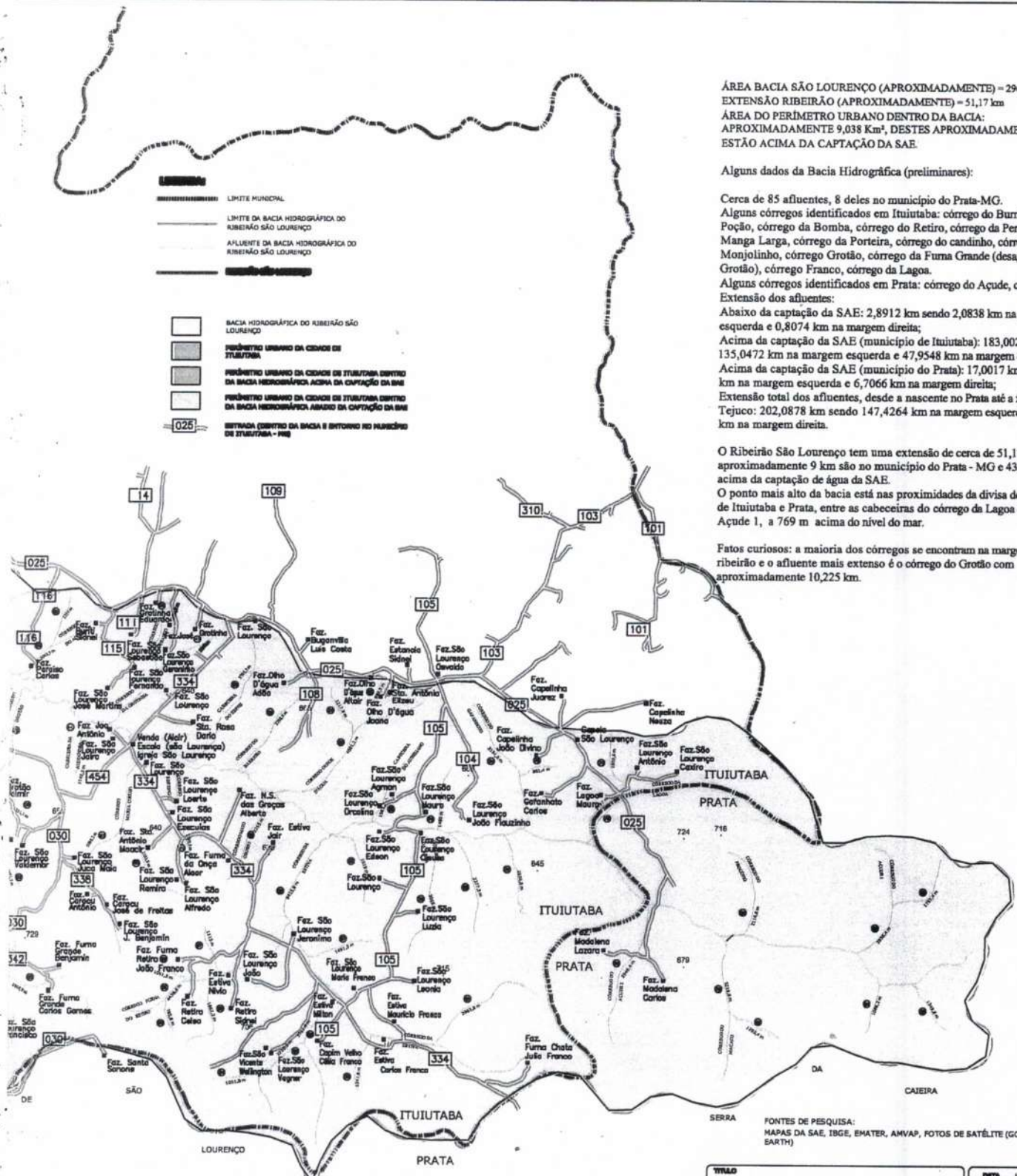
ÁREA BACIA SÃO LOURENÇO (APROXIMADAMENTE) = 296,867 km<sup>2</sup>  
 EXTENSÃO RIBEIRÃO (APROXIMADAMENTE) = 51,17 km  
 ÁREA DO PERÍMETRO URBANO DENTRO DA BACIA:  
 APROXIMADAMENTE 9,038 Km<sup>2</sup>, DESTES APROXIMADAMENTE 2,829 Km<sup>2</sup>  
 ESTÃO ACIMA DA CAPTAÇÃO DA SAE.

Alguns dados da Bacia Hidrográfica (preliminares):

Cerca de 85 afluentes, 8 deles no município do Prata-MG.  
 Alguns córregos identificados em Ituiutaba: córrego do Burrinho, córrego do Poção, córrego da Bomba, córrego do Retiro, córrego da Periquita, córrego Manga Larga, córrego da Porteira, córrego do candinho, córrego Monjolino, córrego Groirão, córrego da Furna Grande (desagua no córrego Groirão), córrego Franco, córrego da Lagoa.  
 Alguns córregos identificados em Prata: córrego do Açude, córrego Macaco.  
 Extensão dos afluentes:  
 Abaixo da captação da SAE: 2,8912 km sendo 2,0838 km na margem esquerda e 0,8074 km na margem direita;  
 Acima da captação da SAE (município de Ituiutaba): 183,002 km sendo 135,0472 km na margem esquerda e 47,9548 km na margem direita;  
 Acima da captação da SAE (município do Prata): 17,0017 km sendo 10,2954 km na margem esquerda e 6,7066 km na margem direita;  
 Extensão total dos afluentes, desde a nascente no Prata até a foz no Rio Tejuco: 202,0878 km sendo 147,4264 km na margem esquerda e 54,6614 km na margem direita.

O Ribeirão São Lourenço tem uma extensão de cerca de 51,17 km destes aproximadamente 9 km são no município do Prata - MG e 43,62 km são acima da captação de água da SAE.  
 O ponto mais alto da bacia está nas proximidades da divisa dos municípios de Ituiutaba e Prata, entre as cabeceiras do córrego da Lagoa e do córrego do Açude 1, a 769 m acima do nível do mar.

Fatos curiosos: a maioria dos córregos se encontram na margem esquerda do ribeirão e o afluente mais extenso é o córrego do Groirão com aproximadamente 10,225 km.



SERRA FONTES DE PESQUISA:  
 MAPAS DA SAE, IBGE, EMATER, AMVAP, FOTOS DE SATÉLITE (GOOGLE EARTH)

<b>TÍTULO</b> BACIA HIDROGRÁFICA SÃO LOURENÇO		<b>DATA</b> 15/05/2018		<b>PROJETO</b> Bacia São Lourenço - MG	
<b>PROJETO</b> PLANTA DE LOCALIZAÇÃO DO RIBEIRÃO E AFLUENTES		<b>ESCALA</b> 1:50.000		<b>UNICA</b>	
<b>FECHA</b> 02/05/2018		<b>LOCAL</b> Bacia São Lourenço - MG		<b>REVISÃO</b> 1	
<b>ELABORADO POR</b> SUA		<b>APROVADO POR</b> SUA		<b>REVISÃO</b> 1	

## 1.3 Tipologia do Programa AMIGOS

O Programa Amigos contém as seguintes tipologias:

- Preservação, conservação e/ou recuperação dos recursos naturais com um novo conceito de gestão ambiental e educação ambiental.
- Adoção de práticas conservacionistas do solo e da água por meio de construção de terraços em nível e bacias de captação da água pluviais (barraginhas).
- Proteção de nascentes, área de preservação permanente – APP, e reserva legal – RL, por meio de isolamento, monitoramento, estudos e diagnósticos.
- Levantamento e estudos de campo/diagnósticos para recomposição florística das áreas de preservação permanente/APP, reserva legal/RL e matas ciliares, realizando o enriquecimento vegetal e recuperar as áreas degradadas de pastagem, fundo de vale e topo de morros.
- Monitoramento qualitativo e quantitativo da produção de água é das ações mitigadoras, para analisar a implantação do pagamento por serviços ambientais.

## 2. INTRODUÇÃO

### 2.1 Contextualização do Programa AMIGOS

O Ribeirão São Lourenço manteve-se como único manancial de captação de água para o abastecimento público da cidade de Ituiutaba por mais de 30 anos. Entretanto, há vários anos a bacia do Ribeirão sofre com a diminuição de suas matas ciliares, nascentes e áreas de preservação permanentes, além de ações efetivas para a conservação do solo.

Tal situação tem ocasionado ao longo dos anos a diminuição da quantidade de água disponível para a captação de água nos períodos mais secos do ano. Além disso, durante o período chuvoso, o aumento da turbidez e dos picos de cheia durante chuvas intensas também comprometem a captação de água e o seu tratamento, em função do rápido escoamento superficial das águas pluviais e o carreamento de solo para o ribeirão.

Devido à escassez de água no período seco, em 2002, a SAE construiu uma nova captação de água no Rio Tijuco, que supre parte das necessidades de abastecimento nos meses mais secos do ano.

O programa de revitalização da bacia do Ribeirão São Lourenço iniciou-se no ano de 2017, quando a 6ª Promotoria de Meio Ambiente de Ituiutaba propôs a um grupo de parceiros a elaboração de um projeto com este objetivo. Foi inicialmente elaborado um projeto piloto com algumas propriedades para o início de um futuro Programa Produtor de Água do Ribeirão São Lourenço, principal fonte de abastecimento de água da cidade de Ituiutaba.

A 6ª Promotoria de Meio Ambiente de Ituiutaba convidou produtores rurais com dificuldades financeiras e que possuem Termos de Ajuste de Conduta – TAC, a compor o projeto piloto denominado Amigos do Ribeirão São Lourenço, trazendo um novo conceito de gestão ambiental no Pontal do Triângulo Mineiro.

Inicialmente sob a gestão do Caiapônia Instituto de Saneamento Ambiental, uma organização da sociedade civil de interesse público (OSCIP), o projeto piloto foi aplicado em (03) três propriedades com a implantação de técnicas de reflorestamento e início de revitalização das áreas de Preservação Permanente/APPs e Reserva Legal/RL.

Foi realizado prioritariamente o plantio de espécies de árvores nativas frutíferas características do bioma Cerrado, com a finalidade de gerar o banco de dados e informações para demonstrar a viabilidade e dar diretrizes para a fundamentação do Programa Produtor de Água na Bacia Hidrográfica do Ribeirão São Lourenço.

Devido ao encerramento das atividades do Caiapônia Instituto de Saneamento Ambiental no ano de 2018, o Projeto AMIGOS foi assumido pela Superintendência de Água e Esgotos de Ituiutaba – SAE.

A SAE, ao aderir ao Projeto AMIGOS, se mobilizou para a criação da Lei Municipal nº 4.597, que dispõe sobre a criação do Programa AMIGOS e do Fundo Municipal para Pagamento por Serviços Ambientais (FMPSA) e dá outras providências (ver Anexos).

Nesta etapa do programa, faz-se necessária a sua expansão para toda a bacia do Ribeirão São Lourenço, inicialmente à montante da captação da SAE. Para isso, deverão ser feitas as atividades de mobilização sócio-ambiental, diagnóstico, elaboração de projetos e monitoramento.

### **2.2 Localização do Programa AMIGOS**

O Programa AMIGOS será aplicado na sub-bacia hidrográfica do Ribeirão São Lourenço e, futuramente, poderá ser ampliado para a bacia do Rio Tijuco, ambos à montante das captações de água da Superintendência de Água e Esgotos de Ituiutaba/MG. A sub-bacia está inserida na região do Comitê da Bacia Hidrográfica dos Afluentes Mineiros do Baixo Paranaíba – CBH-PN3.

### **2.3 Unidade Gestora do Programa AMIGOS**

Superintendência de Água e Esgotos de Ituiutaba/MG, autarquia municipal criada pela Lei Municipal nº 1.208/67, com endereço na Rua 33 nº 474, Bairro Setor Sul, Ituiutaba/MG, CEP: 38.300-030, CNPJ: 17.819.061/0001 – 88.

**Diretora:** Letícia de Castro Fernandes Garcia

**Diretor Adjunto:** Carlos Humberto Franco Machado

**Equipe técnica:**

**Coordenação Geral:** Leonardo Borges Castro, Eng.º Civil, CREA-MG 70.926/D

**Coordenação Técnica:** José Gilmar Duarte, Eng.º Agrônomo CREA-PE 18.200.230.044/D.

### **2.4 Unidade Deliberativa do Programa AMIGOS**

Programa conta com o Conselho Municipal de Saneamento de Ituiutaba, instituído pela Lei nº 4.127, de 19 de dezembro de 2011, como unidade deliberativa.

### 3. OBJETIVOS

#### 3.1 Objetivo Geral

O Programa AMIGOS visa à sustentabilidade de recursos hídricos com a implantação de um novo conceito de gestão ambiental e educação ambiental dos produtores rurais das propriedades no entorno do Ribeirão São Lourenço, a partir da incorporação de práticas de manejo sustentáveis, com vistas à preservação e a recuperação de áreas deste manancial.

#### 3.2 Objetivos Específicos

São objetivos específicos do Programa Amigos do Ribeirão São Lourenço:

- Promover a mobilização e a adesão dos produtores rurais localizadas na Bacia Hidrográfica do Ribeirão São Lourenço a montante da captação de água da SAE;
- Promover a capacitação para as melhores práticas de recuperação das áreas de preservação permanente e conservação do solo junto aos produtores rurais, proprietários de terra e moradores da bacia do Ribeirão São Lourenço;
- Realizar o diagnóstico da bacia do Ribeirão São Lourenço;
- Diagnosticar a qualidade e quantidade da água nas propriedades envolvidas no programa;
- Elaborar Projetos Individuais por Propriedade – PIP para implantação das ações para revitalização e recuperação das áreas degradadas, como proteção de áreas, conservação de solos e revegetação;
- Implementar ações de educação ambiental para que os envolvidos atuem como agentes ambientais;
- Promover parcerias para o aprimoramento e expansão do Programa AMIGOS, visando a evolução para “Programa Produtor de Água”;
- Desenvolver o banco de dados com o diagnóstico geoambiental na bacia hidrográfica do Ribeirão São Lourenço e contabilizar os resultados das práticas conservacionistas adotadas;
- Apresentar a toda a sociedade os resultados do Programa AMIGOS para a sensibilização da população para a importância da preservação dos recursos hídricos.

### 4. AÇÕES DE EDUCAÇÃO AMBIENTAL DO PROGRAMA AMIGOS

A SAE Ituiutaba e parceiros pretendem envolver os produtores rurais, moradores e alunos da Escola Municipal Bernardo José Franco no Programa AMIGOS. Esse engajamento será realizado por meio de visitas às propriedades, reuniões e palestras com a equipe técnica do Programa e parceiros, entre outras atividades.

Além das ações de mobilização para a adesão dos produtores rurais, a elaboração de diagnósticos e dos projetos para a recuperação das áreas degradadas, o Programa irá promover atividades de educação ambiental que contribuam para o entendimento dos envolvidos da importância da preservação do manancial. Os envolvidos serão orientados sobre a conservação dos recursos hídricos a partir da preservação da mata ciliar e implantação de práticas conservacionistas nas propriedades.

Estas atividades deverão ser fundamentais para a formação de uma nova consciência dos envolvidos em relação ao ambiente em que estão inseridos e contribuirá para a manutenção e ampliação das ações de recuperação do manancial.

O programa deverá permitir ainda a troca de informações e saberes na formação de uma cultura de integração com o meio ambiente, onde os produtores rurais se tornarão guardiões e multiplicadores na tomada de decisões que possam ser mantidas pela comunidade, parceiros e outros públicos de forma continuada e sustentável.

### **5. JUSTIFICATIVAS E RELEVÂNCIAS**

#### **5.1 O programa prevê ações de transformação na realidade local**

Os produtores rurais localizados na bacia hidrográfica do Ribeirão São Lourenço e os que possuem Termo de Ajustamento de Conduta – TAC, assinado com o Ministério Público, serão incentivados a participar do programa que propõe a recuperação das áreas degradadas. Para isso serão capacitados e poderão se transformar em agentes ambientais de uma nova cultura de integração com meio ambiente, que deverá resultar em maior volume e qualidade de água do principal manancial de abastecimento para a população de Ituiutaba.

#### **5.2 O programa prevê ações pioneiras**

O programa é pioneiro por possibilitar o engajamento e o apoio aos pequenos produtores rurais e que possuem TAC na região de abastecimento de água da cidade de Ituiutaba. Muitos destes envolvidos não têm condições técnicas para o cumprimento das exigências determinadas pela legislação ambiental e elencadas nos Termos de Ajustamento de Conduta, assim como não possuem acesso a financiamentos que possibilitem os recursos financeiros necessários à legalização ambiental das suas propriedades.

#### **5.3 O programa prevê ações em parcerias com instituições**

Desde a sua concepção, o Programa AMIGOS já conquistou parcerias significativas. Na tabela a seguir, estão apresentadas as instituições parceiras.

Tabela 1: Relação de indicadores de desempenho do programa

Segmento	Organizações Parceiras
<b>Poder Público</b>	Promotoria de Meio Ambiente de Ituiutaba Prefeitura do Município de Ituiutaba Câmara Municipal de Ituiutaba Instituto Estadual de Florestas/IEF Empresa de Assistência Técnica e Extensão Rural de MG/EMATER Superintendência Regional de Regularização Ambiental/SUPAM – Núcleo Regional
<b>Instituições de Ensino e Pesquisa</b>	Universidade Federal de Uberlândia/UFU – Campus Pontal Universidade Estadual de Minas Gerais/UEMG – Unidade Ituiutaba Instituto Federal de Educação, Ciência e Tecnologia do Triângulo Mineiro/IFTM Escola Municipal Bernardo José Franco, escola rural na área do Ribeirão São Lourenço
<b>Sociedade Civil</b>	Sindicato dos Produtores Rurais de Ituiutaba/SIPRI

#### 5.4 O programa estimula o cumprimento da legislação ambiental

O programa se baseia nas determinações da legislação ambiental. Com as práticas de manejo conservacionistas do Programa AMIGOS, pretende-se gerar o banco de dados para implantação posterior do Programa Produtor de Água, como disciplinado pela Agência Nacional de Águas – ANA.

#### 5.5 O programa prevê ações que podem ser replicadas em outros territórios

Esta iniciativa poderá ser multiplicada nas demais sub-bacias hidrográficas do município e da região, inclusive na bacia do Rio Tijuco, um dos principais afluentes mineiros do baixo Paranaíba.

#### 5.6 O programa prevê o uso de metodologias participativas

Conforme apresentado no capítulo Metodologia, o Programa somente poderá ser efetivado com a adesão dos diretamente envolvidos, assim como é fundamental que haja a participação de parceiros que possam contribuir com as atividades.



### **5.7 O programa prevê ações de proteção e preservação do meio ambiente**

O programa prevê a implantação de práticas conservacionistas para a preservação da água, sua quantidade e qualidade.

### **5.8 O programa prevê o desenvolvimento de alternativas sustentáveis**

O programa se pauta nos princípios do desenvolvimento sustentável, equilibrando os pilares ambiental, social e econômico. O programa também irá estimular o cooperativismo para comercialização de frutas que poderão ser produzidas pelo plantio de espécies utilizadas na recomposição florística das Áreas de Preservação Permanente/APP.

## **6. METODOLOGIA**

A implantação do Programa Amigos do Ribeirão São Lourenço terá como prioridade os produtores rurais que possuem Termos de Ajustamento de Conduta – TAC, assinados com o Ministério Público. Estes terão a oportunidade de regularizarem suas propriedades envolvendo-os num projeto de mudança cultural, com o entendimento de que a água é um bem comum. Estes produtores serão multiplicadores na maneira de integrar-se com o Meio Ambiente.

A recuperação das áreas de preservação permanente e de matas ciliares será realizada a partir do plantio prioritário de espécies frutíferas características do bioma cerrado com a finalidade de comercialização, permitindo o uso sustentável dos recursos naturais com um estreitamento da relação homem-natureza e estímulo ao cooperativismo. O trabalho contará com as técnicas de recuperação e conservação de solo e água com a construção de terraços em nível, recuperação e conservação de estradas rurais que causam impacto direto sobre as nascentes, cercamento de áreas e plantio de mudas.

Inicialmente, será aplicado em propriedades rurais que estão localizadas na Bacia Hidrográfica do Ribeirão São Lourenço a montante da captação de água da Superintendência de Água e Esgotos de Ituiutaba, que servirão de referência para os demais produtores.

O Programa AMIGOS será desenvolvido por uma equipe multidisciplinar instruída pela Superintendência de Água e Esgotos de Ituiutaba, com a participação de todos os atores por meio de reuniões com a comunidade rural e parceiros, com a utilização de acervo digital, coleta de dados, diagnósticos, trabalhos de campo, mapeamentos e divulgação em mídia digital, com a deliberação do Conselho Municipal de Saneamento e o apoio dos parceiros para ajustes das atividades em observância dos resultados.

O projeto de cada propriedade do Programa AMIGOS será individual, denominado Projeto Individual de Propriedades – PIP.

O trabalho de campo é a base do Programa AMIGOS e consiste em visitas técnicas e de acompanhamento, levantamento de dados, elaboração e implantação do projeto individual de propriedade – PIP, cercamento das APPs, plantio e manutenção de mudas,

manejo conservacionista do solo e água e capacitação dos produtores rurais com a educação ambiental e mobilização para cooperativismo.

O acervo digital será parte integrante de todas as etapas, documentando os projetos que possibilitará a replicação e expansão do programa e a criação do banco de dados da bacia.

A divulgação do desenvolvimento será a base para a comunicação entre atores e formação do banco de dados.

### **6.1 Área de abrangência e localização do Programa AMIGOS**

Inicialmente o Programa AMIGOS será aplicado na Bacia Hidrográfica do Ribeirão São Lourenço a montante da captação de água da Superintendência de Água e Esgotos de Ituiutaba – MG.

### **6.2 Bioma**

Cerrado

### **6.3 Bacia Hidrográfica**

Sub-bacia Hidrográfica do Ribeirão São Lourenço / Bacia Hidrográfica dos Afluentes Mineiros do Baixo Paranaíba.

### **6.4 Público Alvo**

Produtores rurais de pequeno e médio porte localizados na Bacia Hidrográfica do Ribeirão São Lourenço.

### **6.5 População rural beneficiada diretamente pelo Programa AMIGOS**

As propriedades rurais e produtores rurais da região, totalizando 110 (cento e dez) famílias, que poderão receber benefícios em suas propriedades.

### **6.6 População urbana beneficiada diretamente pelo Programa AMIGOS**

A população urbana de Ituiutaba é de 93.125 (noventa e três mil, cento e vinte e cinco) pessoas, segundo os dados do IBGE em 2010, que depende da captação de água do Ribeirão São Lourenço para o abastecimento público.

### **6.7 Métodos e Técnicas**

#### **6.7.1 Primeira Fase: Mobilização e Diagnóstico**

O diagnóstico permitirá o levantamento de dados e informações que possibilitarão conhecer os problemas ambientais existentes na Bacia Hidrográfica do Ribeirão São

Lourenço, com a finalidade de fomentar e planejar ações para revitalização do manancial. As principais ações previstas são:

- Realização de atividades de mobilização e sensibilização dos envolvidos: durante todas as fases de execução do programa, é imprescindível executar atividades de mobilização que promovam uma maior participação da comunidade. Pretende-se executar diversas ações de mobilização para o envolvimento dos produtores rurais da bacia do Ribeirão São Lourenço, como visita inicial em cada propriedade, evento público para apresentar o programa AMIGOS, seus principais objetivos e quais as formas de participação da comunidade, reuniões para prestação de contas e acompanhamento do cronograma de execução dos serviços previstos no programa entre outras atividades.
- Georreferenciamento das nascentes existentes nas propriedades rurais que aderirem ao programa e estarem localizadas na Bacia Hidrográfica do Ribeirão São Lourenço e verificar a qualidade e quantidade da água nessas propriedades.
- Elaboração de diagnósticos da situação das Áreas de Preservação Permanente/APP e Reserva Legal, com o levantamento de dados como o isolamento e preservação, conforme a legislação.
- Levantamento das opções de sustentabilidade social, econômica e turística das propriedades.
- Levantamento das informações sobre a propriedade rural, como existência de Termo de Ajuste de Conduta/TAC, autorização para o Uso de Recursos Hídricos (Outorga D'água), estruturas de Conservação do Solo e da Água, Cadastro Ambiental Rural/CAR.

Nesta fase os proprietários serão visitados e convidados para participar do projeto piloto e realizar o cadastro no Programa AMIGOS, nos respectivos estabelecimentos rurais existentes na Bacia Hidrográfica Ribeirão São Lourenço.

### **6.7.2 Segunda Fase: Planejamento e Projetos**

A partir do diagnóstico, serão elaboradas as ações necessárias à implementação do Programa nas propriedades e junto à população rural diretamente envolvida. São previstas as seguintes atividades:

- Elaboração do planejamento para execução do Programa AMIGOS com base no diagnóstico, que será realizado por meio de reuniões com produtores rurais explicando as práticas conservacionistas que serão adotadas na revitalização e preservação das Áreas de Preservação Permanente/APP e Reserva Legal, de acordo com o diagnóstico de cada propriedade.
- Elaboração dos Projetos Individuais de Propriedade – PIP, para recuperação das áreas degradadas, incentivando o cooperativismo com opções de sustentabilidade social, econômica e turística das propriedades e educação ambiental.
- Desenvolvimento do banco de dados com o diagnóstico geoambiental na Bacia Hidrográfica do Ribeirão São Lourenço (não iniciado).

As ações deverão ser previstas com o novo conceito de gestão ambiental e educação ambiental e de mudança cultural para que os envolvidos atuem como agentes ambientais.

### 6.7.3 Terceira Fase: Implantação, Manutenção e Monitoramento

Implantar o Programa AMIGOS e executar as ações previstas em Projeto Individual por Propriedade – PIP, na recuperação e conservação das áreas degradadas das propriedades que aderirem ao programa, com base no diagnóstico bem como as opções de sustentabilidade social, econômica e turística das propriedades. Estima-se que as principais ações serão as descritas a seguir:

- Realizar a construção e manutenção de terraços em nível nas propriedades, conforme a legislação para que as mesmas cumpram seu papel ecológico de evitar o assoreamento dos cursos d'água e as erosões;
- Realizar as adequações com práticas conservacionistas nas Áreas de Preservação Permanente/APP e Reserva Legal, conforme a legislação;
- Executar plantio de mudas, tratos culturais e quando necessário realizar o replantio de mudas, irrigação, combate a formigas na forma de ronda, aceiro contrafogo e adubação na forma de cobertura;
- Prosseguir com visita técnica rotineiras de acompanhamento nas propriedades mediante as adequações ambientais previstas para a propriedade.
- Realizar reuniões rotineiras com produtores rurais para possibilitar a troca de informação e saberes adquiridos na implantação do Programa AMIGOS. As reuniões também contribuirão na formação de uma cultura de integração com o meio ambiente, onde os produtores rurais poderão se tornar multiplicadores na tomada de decisões que possam ser mantidas pela comunidade, parceiros e outros públicos de forma contínua e sustentável.

## 7. INDICADORES DE DESEMPENHO

São propostos os seguintes indicadores de desempenho para o programa:

Tabela 2: Relação de indicadores de desempenho do programa

Indicador	Variáveis	Objetivo	Evidências ou critérios de medição
<b>Disseminação do Programa AMIGOS</b>	Número de participantes nos eventos	Verificar a participação de produtores rurais, trabalhadores e moradores da área de interesse e da sociedade em geral nos eventos do Programa	Listas de presença e relatórios fotográficos

Indicador	Variáveis	Objetivo	Evidências ou critérios de medição
Propriedades rurais da área de interesse integrantes do programa (%)	Propriedades rurais que aderiram ao programa / Total de propriedades rurais na área de interesse	Verificar a adesão dos proprietários rurais ao Programa	Quantidade de termos de adesão assinados
Propriedades rurais da área de interesse integrantes do programa, com Termo de Ajustamento de Conduta (%)	Propriedades rurais com TAC que aderiram ao programa / Total de propriedades rurais com TAC na área de interesse	Verificar a adesão dos proprietários rurais ao Programa	Quantidade de termos de adesão assinados
Áreas recuperadas pelas ações do programa (ha)	Áreas recuperadas pelas ações do programa	Verificar o andamento das ações de recuperação projetadas	Relatórios de andamento da execução das intervenções previstas
Áreas recuperadas pelas ações do programa (%)	Área recuperada pelas ações do programa / Total de áreas a serem recuperadas	Verificar o andamento das ações de recuperação projetadas	Relatórios de andamento da execução das intervenções previstas

## 8. COMUNICAÇÃO

A comunicação entre os produtores rurais da região será realizada por meio de reuniões promovidas na estrutura da SAE e/ou na Escola Municipal Bernardo José Franco, escola rural na área do Ribeirão São Lourenço.

Devido à importância e a natureza do Programa AMIGOS, os resultados serão amplamente disponibilizados em meio digital e na mídia, buscando apoio e desenvolvendo parcerias com empresas e entidades que estão atuando na região para a expansão do programa para outros produtores rurais e outras microbacias.

Prevê-se a realização de diversos eventos e meios de comunicação, conforme tabela abaixo (as quantidades de materiais de divulgação serão definidas com o detalhamento do Programa):

Tabela 3: Produtos de comunicação

Produto de comunicação	Finalidade	Públicos/Alcance	Período de utilização
<b>Folders</b>	Mobilizar e divulgar o Programa AMIGOS	Produtores Rurais, parceiros e população municipal	Seis meses após início e decorrer do projeto
<b>Banner</b>	Divulgar e dar visibilidade do Programa AMIGOS	Produtores Rurais, parceiros e população municipal	Constante

Produto de comunicação	Finalidade	Públicos/Alcance	Período de utilização
<b>Criação de site</b>	Acervo digital, divulgação e transparência do Programa AMIGOS	Nacional e internacional	Início do projeto
<b>Criação e abastecimento de mídias sociais</b>	Acervo digital, acessibilidade e transparência do Programa AMIGOS	Nacional e internacional	Constante
<b>Filmagem e edição do registro das atividades</b>	Acervo documental e elaborar material de divulgação	Nacional e internacional	Constante
<b>Vídeo documental do programa</b>	Registro das atividades e divulgação	Nacionais e internacionais	Final do projeto
<b>Mailling</b>	Criar e atualizar o banco de dados das diversas mídias	Todas as mídias de comunicação	Mensal

## 9. RESULTADOS ESPERADOS

O resultado esperado é a recuperação das áreas de preservação permanentes, matas ciliares e nascentes da sub-bacia hidrográfica do Ribeirão São Lourenço, incluindo a redução do carreamento de solo para o leito do ribeirão, por meio de técnicas conservação do solo.

Com a aplicação das técnicas de revitalização e manejo conservacionista do Programa AMIGOS, o resultado é aumento da quantidade e qualidade da água para o manancial de abastecimento da cidade de Ituiutaba e a criação do Banco de Dados da bacia.

O Banco de Dados poderá impulsionar pesquisas no âmbito da bacia hidrográfica, pois o programa fornecerá resultados importantes sobre a conservação da bacia e poderá auxiliar o poder público e os órgãos ambientais nas tomadas de decisão e na implementação de outros projetos de cunho ambiental, voltados para a conservação da sub-bacia hidrográfica do Ribeirão São Lourenço.

Os produtores serão incentivados a realizar atividades agrícolas dentro da capacidade de uso das terras para evitar a degradação com vistas a sustentabilidade.

Por meio das atividades de mobilização sócio-ambiental, espera-se o surgimento de uma nova consciência ambiental dos produtores rurais da região e a disseminação das propostas do programa em outras bacias hidrográficas.

## 10. ORÇAMENTO E CONTRAPARTIDA

De acordo com o Termo de Ajustamento de Conduta (MPMG), ficou estabelecido que a SAE deverá aplicar para o exercício do ano de 2018 o valor correspondente 0,3%; para o exercício do ano de 2019 o valor correspondente 0,4%; e para o

**exercício do ano de 2020 e nos demais anos seguintes o valor correspondente 0,5% da sua receita operacional bruta do ano anterior em ações para a conservação do manancial.** Os recursos poderão ser aplicados tanto em ações de educação ambiental, quanto em projetos e obras.

**(ACP nº 010564766.2015.8.13.0342 – em anexo)**

Em cumprimento a este acordo, no ano de 2019, a SAE já realizou a criação de um viveiro de mudas e adquiriu 4.000 mudas. Com as mudas já produzidas, o viveiro conta atualmente com 5.000 mudas de espécies de árvores nativas características do bioma cerrado.

Como a implantação do Programa é gradativa e depende da livre adesão dos proprietários de terra na Bacia do Ribeirão São Lourenço, não é possível definir o custo exato de todo o Programa. Entretanto, é consenso na SAE que é necessário acelerar a elaboração de projetos para que o Programa atinja os seus objetivos principais, que é a melhoria da qualidade e quantidade de água disponível para captação para abastecimento público.

Como a aplicação exclusiva de recursos da SAE é insuficiente para o desenvolvimento de ações para melhor efetividade do Programa, a SAE Ituiutaba pretende obter os recursos necessários para a elaboração de serviços de Processamento Digital de Imagens de Satélite, elaboração de diagnóstico da bacia do Ribeirão São Lourenço e atualização da base de dados georreferenciada por propriedade, necessários à elaboração de novos projetos e monitoramento do Programa.

A elaboração do banco de dados espacial digital de referência compreende os seguintes temas: base vetorial de Sistemas de Transportes, Hidrografia, Localidades e Limites Legais por propriedade, Área de Preservação Permanente, Reserva Legal e Uso do Solo, o cálculo de áreas desmatadas dentro do limite de Áreas de Preservação Permanente/APP e Reserva legal por propriedade.

Após esta etapa, será possível quantificar com mais precisão o trabalho necessário para a contratação dos serviços de elaboração de projetos para um número maior de propriedades e, assim, estimar o valor total do investimento na sub-bacia do Ribeirão São Lourenço.

### **11. SITUAÇÃO DO PROGRAMA EM JULHO DE 2021**

Após a sanção da Lei Municipal nº 4.597 em setembro de 2018, a SAE tornou-se a responsável pela implementação do Programa. A partir de então, a SAE adquiriu as primeiras mudas e implantou o viveiro para a produção de mudas junto à Área Técnica da Autarquia.

Entre o final do ano de 2018 e primeiro semestre de 2019, foram elaborados os projetos individuais para quatro propriedades rurais, cujos proprietários haviam assinado Termo de Ajustamento de Conduta com o MP-MG para a recuperação das áreas de preservação permanente e reserva legal.

Como a SAE não dispõe de mão de obra própria para a execução das atividades, a implantação dos projetos foi executada por empresa contratada para esta finalidade. Assim, os quatro primeiros projetos foram implantados entre o final do ano de 2019 e primeiro semestre de 2020, sendo eles:

- Projeto Individual de Propriedade 001/2019 - Nívio Marcos da Silva
- Projeto Individual de Propriedade 002/2019 - José Rodrigues de Jesus
- Projeto Individual de Propriedade 003/2019 - Jair Monteiro
- Projeto Individual de Propriedade 006/2019 - Wilter Furtado

Entre o segundo semestre de 2021 e o primeiro semestre de 2021, foram iniciados os serviços anuais de manutenção e monitoramento dos locais objeto das intervenções, conforme previsto do Programa, incluindo os tratos culturais e replantio de mudas.

Portanto, a somatória das áreas das 04 quatro propriedades, totaliza 178,29-68 hectares, que se encontram distribuídas ao longo da Bacia Hidrográfica do Ribeirão São Lourenço, áreas que estão sendo preservadas e monitoradas pelo programa, sendo que:

- As áreas de Preservação Permanente/APPs dos imóveis, somam 24,84-57 hectares, destas áreas, estando 06,71-09 hectares em regeneração da vegetação nativa.
- As áreas de Reserva Legal/RL dos imóveis, soma 35,67-00 hectares, destas áreas estando 00,35-00 hectares em regeneração da vegetação nativa.
- O Programa AMIGOS realizou o plantio de 4.235 (quatro mil duzentos e trinta e cinco) unidades de mudas árvores nativas o coroamento, adubação e combate a formigas, além dos serviços de replantio e adubação de manutenção em 4.425 (quatro mil quatrocentos e vinte e cinco) unidades de mudas árvores nativas em Áreas de Preservação Permanente/APPs, e o plantio de 230 (duzentos e trinta) unidades de mudas árvores nativas o coroamento, adubação e combate a formigas em Área de Reserva Legal/RL, e o serviço de construção de 120 metros/linear de cerca para proteção de áreas em recuperação na margem direita e esquerda do Córrego da Porteira.

Além do início da fase de manutenção e monitoramento das quatro primeiras propriedades, foram realizadas atividades de mobilização e diagnóstico em outras áreas para a elaboração de novos projetos individuais de propriedade.

Entretanto, com a execução dos primeiros projetos e novos aprendizados adquiridos e considerando que os primeiros quatro projetos se originaram da adesão de proprietários rurais que possuíam Termos de Ajustamento de Conduta e que tais áreas se encontravam dispersas pela bacia do Ribeirão São Lourenço, a equipe técnica da SAE entendeu ser necessário o estabelecimento de critérios objetivos para a seleção das novas áreas para serem integradas ao Programa. Tais critérios deveriam considerar aspectos que, ao implantar os projetos, houvesse condições de melhorar a produtividade de sua execução e de se observar os ganhos efetivos de sua implantação, com a melhoria da qualidade e quantidade de água disponível na bacia.

Assim, no final de 2019, os critérios para a seleção de áreas foram elaborados e instituídos após a sua apresentação e aprovação junto ao Conselho Municipal de Saneamento. Tais critérios visam otimizar o trabalho, buscando a implantação do Programa em áreas contíguas e considerando diversos aspectos objetivos verificados nas áreas.





## Superintendência de Água e Esgotos de Ituiutaba

Considerando então os critérios de seleção de áreas e os recursos financeiros disponíveis para a implantação de novos projetos e a continuidade de manutenção nos demais, foram elaborados outros três projetos individuais de propriedade ao longo da microbacia do Córrego da Porteira.

Os três novos projetos contemplam a recuperação de APPs, com a construção e reforma de cercas, plantio e enriquecimento florestal, além da conservação de solos com a implantação de terraços em nível.

A fase de implantação dos três novos projetos e a continuidade da manutenção das quatro primeiras áreas serão iniciados no início do próximo período chuvoso, no segundo semestre do ano de 2021.

A SAE ainda realizou algumas atividades de mobilização sócio ambiental na Bacia do Ribeirão São Lourenço, com visitas a diversos proprietários rurais, treinamento em recuperação e proteção de nascentes para trabalhadores rurais e florestais (realizado pelo Serviço Nacional de Aprendizagem Rural – SENAR, na Fazenda Reino Encantado) e palestras na Escola Municipal Bernardo José Franco em comemoração ao Dia Mundial da Água.

Contudo, as atividades de mobilização e promoção de reuniões públicas foram suspensas após o início da pandemia do COVID-19 no primeiro semestre de 2020. A SAE pretende retomar as atividades de mobilização e divulgação do Programa no segundo semestre de 2021 para estimular a adesão de novos proprietários rurais na bacia, considerando a melhoria dos indicadores relacionados à pandemia.

### 12. REFERÊNCIAS BIBLIOGRÁFICAS

BRASIL, ANA Agência Nacional de Águas, endereço: [www.ana.gov.br](http://www.ana.gov.br). Acesso em 10/04/2015.

IBGE, Censo Demográfico - Diretoria de Pesquisas, Coordenação de População e Indicadores Sociais, Estimativas da população residente com data de referência 10 de julho de 2018. Acesso em: 23/05/2019.

MENDES, Lisiane da Silva. Avaliação das áreas potenciais para preservação ambiental e áreas de conflito na bacia hidrográfica do Ribeirão São Lourenço Ituiutaba/MG. 2016. 94 f. Dissertação (Mestrado em Ciências Exatas e da Terra) - Universidade Federal de Uberlândia, Uberlândia, 2016. Acesso em: 05/02/2018.

PRODUTOR DE ÁGUA. Comitê de Bacia do Rio Macaé. Endereço do site: <http://www.produtordeaguacbhmacae.eco.br/>. Acesso em 12/05/2015.

PROJETO CONSERVADOR DAS ÁGUAS. Endereço: <http://extrema.mg.gov.br/conservadordasaguas/>. Acesso em 10/04/2015.

PRODUTOR DE ÁGUA DO PIPIRIPAU. Endereço: <http://rsc.org.br/pipiripau/>. Acesso em 11/04/2015.

REVISTA VISÃO ACADÊMICA. Universidade Estadual de Goiás. Endereço: [www.coracoralina.ueg.br](http://www.coracoralina.ueg.br). Acesso em 12/05/2015.

### 13. ANEXOS (PARCERIAS, ANUÊNCIAS DOS PROPRIETÁRIOS).

#### 13.1 Termo de Ajuste de Conduta/SAE

A Superintendência de Água e Esgotos de Ituiutaba/MG, autarquia municipal criada pela Lei Municipal nº 1.208/61, com endereço na Rua 33, nº: 474, Bairro – Setor Sul, Ituiutaba/MG, CEP: 38.300-030, CNPJ: 17.819.061/0001 – 88, em cumprimento a Lei Estadual de Conservação da Água, firmou as disposições entabulados em Termo de Ajuste de Conduta/MPMG, homologados nos autos de nº 0342.18.000734-2 e ACP nº 010564766.2015.8.13.0342, junto a 6º Promotoria de Justiça da comarca de Ituiutaba/MG.

**MPMG**  
Ministério Público  
do Estado de Minas Gerais

6ª PROMOTORIA DE JUSTIÇA DA COMARCA DE  
ITUIUTABA  
Av. 11, 778, Centro - Ituiutaba, CEP: 38.300-142  
Telefone: 34-3421-1244

## ACORDO JUDICIAL

ACP n. 0105647-66.2015.8.13.0342

Em 19 de junho de 2018, na 6ª Promotoria de Justiça da Comarca de Ituiutaba, de um lado, o **MINISTÉRIO PÚBLICO DO ESTADO DE MINAS GERAIS**, pelo Promotor de Justiça que ao final assina, Sr. THIAGO FERRAZ DE OLIVEIRA, doravante denominado **COMPROMITENTE**, e, de outro lado, o **MUNICÍPIO DE ITUIUTABA**, pessoa jurídica de direito público interno, CNPJ n. 18.457.218/0001-35, com sede na Praça Cônego, representado pelo Prefeito Municipal, Sr. Fued José Dib, doravante denominado **PRIMEIRO COMPROMISSÁRIO**, e a Superintendência de Água e Esgoto de Ituiutaba-MG - SAE, autarquia municipal criada pela Lei Municipal n.º 1.208/67, com sede à Rua 33, nº 474, Setor Sul, Ituiutaba-MG, 38300-030, CNPJ 17.819.061/0001-88, representada pelo seu Diretor, Rubens Erifatam Vaz, doravante denominada **SEGUNDA COMPROMISSÁRIA**

celebram o presente **ACORDO JUDICIAL**, na forma do art. 5º, § 6º, da Lei n.º 7.347/85, conforme as cláusulas abaixo:

**CLÁUSULA 1ª** - O PRIMEIRO COMPROMISSÁRIO se compromete, até 31 de dezembro de 2018, a elaborar e a implantar, conjuntamente com a SEGUNDA COMPROMISSÁRIA, Política Pública nos moldes do Programa Conservador de Água do Município de Extrema-MG (prescrito pelas leis municipais n. 2.100, de 21 de dezembro de 2005, e 2.842, de 13 de fevereiro de 2009, e pelo Decreto n. 2.409, de 29 de dezembro de 2010), visando à promoção de ações para a melhoria da qualidade e quantidade das águas no município de Ituiutaba.

**CLÁUSULA 2ª** - Na lei municipal criada nos moldes da cláusula anterior se prescreverá que a SEGUNDA COMPROMISSÁRIA aplicará anualmente no Fundo Municipal para Pagamento por Serviços Ambientais (FMPSA), 0,5% (meio por cento) de sua Receita Operacional do ano anterior, devendo-se incluir dotação específica



**MPMG**  
Ministério Público  
do Estado de Minas Gerais

6ª PROMOTORIA DE JUSTIÇA DA COMARCA DE  
ITUIUTABA  
Av. 11, 778, Centro - Ituiutaba, CEP: 38.300-142  
Telefone: 34-3421-1244

prevendo a referida despesa na Lei Orçamentária Anual, recursos esses que serão direcionados exclusivamente para a proteção e a preservação ambiental da bacia hidrográfica em que ocorrer a exploração por parte da SEGUNDA COMPROMISSÁRIA dos recursos naturais com a finalidade de abastecimento público.

Parágrafo primeiro – O percentual de aplicação de 0,5% Receita Operacional do ano anterior da SEGUNDA COMPROMISSÁRIA será alcançado de forma gradativa, sendo que: no ano de 2018 será aplicado 0,3%; no ano de 2019 será aplicado 0,4%; e no ano de 2020 e nos anos seguintes será aplicado 0,5%.


Parágrafo segundo – O Fundo Municipal para Pagamento por Serviços Ambientais (FMPSA) a ser criado em Ituiutaba terá também outras fontes de custeio, não somente as advindas do 0,5% da Receita Operacional do ano anterior da SEGUNDA COMPROMISSÁRIA, conforme o modelo do Programa Conservador de Água do Município de Extrema-MG (prescrito pelas leis municipais n. 2.100, de 21 de dezembro de 2005, e 2.842, de 13 de fevereiro de 2009, e pelo Decreto n. 2.409, de 29 de dezembro de 2010).

**CLÁUSULA 3ª** – Em razão da assinatura do presente acordo, e após sua homologação judicial, o processo n. 0105647-66.2015.8.13.0342 (no qual a SEGUNDA COMPROMISSÁRIA figura como requerida) será extinto (art. 487, III, b, CPC).

**CLÁUSULA 4ª**. O descumprimento (total ou parcial) ou atraso injustificado de qualquer uma das obrigações elencadas neste termo sujeitará os COMPROMISSÁRIOS ao pagamento de multa diária, no valor de R\$ 1.000,00 (um mil reais), por cada obrigação e/ou prazo descumpridos, limitado ao valor correspondente a 0,5% (meio por cento) de sua Receita Operacional do ano anterior, até o limite de 90 (noventa) dias;

Parágrafo único. O valor mencionado no caput será revertido para o FUNEMP – Fundo Especial do Ministério Público – CNPJ 20.971.057/0001-45 – a ser depositada no Banco do Brasil S.A., agência 1615-2, conta corrente nº. 6167-0, através de depósito identificado, além de correção monetária e juros de 1% ao mês ou outra destinação a cargo do Órgão de Execução do Ministério Público Oficiante.

**CLÁUSULA 5ª**. As obrigações assumidas no presente termo são consideradas de relevante interesse ambiental e não excluem a responsabilidade civil, criminal e administrativa.



**MPMG**  
Ministério Público  
do Estado de Minas Gerais

6ª PROMOTORIA DE JUSTIÇA DA COMARCA DE  
ITUIUTABA


Av. 11, 778, Centro - Ituiutaba, CEP: 38.300-142  
Telefone: 34-3421-1244

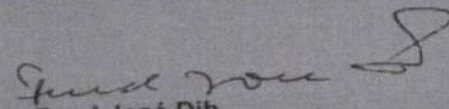
**CLÁUSULA 6ª.** Este compromisso não inibe ou restringe, de forma alguma, as ações de controle, fiscalização e monitoramento de qualquer órgão ambiental, nem limita ou impede o exercício, por ele, de suas atribuições, prerrogativas legais e regulamentares.

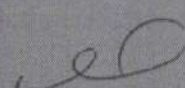
**CLÁUSULA 7ª:** O presente termo de compromisso de ajustamento de conduta, ato jurídico perfeito, produzirá efeitos legais a partir da data de sua assinatura e terá eficácia de título executivo extrajudicial, a teor do que dispõe o artigo 5º, parágrafo 6º da Lei nº. 7.347/85 e artigo 784, IV e XII, do Código de Processo Civil, ou de título executivo judicial, caso homologado pelo Juízo competente, nos termos do artigo 515, III, do Código de Processo Civil.

E por estarem assim ajustados, assinam o presente **Termo de Compromisso de Ajustamento de Conduta**, em 03 (três) vias de igual teor, forma e idêntico conteúdo jurídico.

Ituiutaba-MG, 19 de junho de 2018.

  
**Thiago Ferraz de Oliveira**  
Promotor de Justiça

  
**Fued José Dib**  
Prefeito Municipal

  
**Rubens Erifatam Vaz**  
Diretor da SAE

## 13.2 Exemplo de interação MPMG / SAE / Proprietário Rural

**MPMG**  
Ministério Público  
do Estado de Minas Gerais

**PROMOTORIA DE JUSTIÇA DE ITUIUTABA-MG**  
Rua 20, nº 740, Centro - CEP 38300-034  
Telefone: 34 3261 1244 e 3261 1243  
pitiutaba@mpmg.mp.br


Ofício n.º 858/2019  
Assunto: Requisição (faz)

Ituiutaba/MG, 15 de março de 2019

**Ilustríssimo Senhor<sup>1</sup>**

O MINISTÉRIO PÚBLICO DO ESTADO DE MINAS GERAIS, através da 06ª PROMOTORIA DE JUSTIÇA com atuação perante HABITAÇÃO E URBANISMO da Comarca de ITUIUTABA, nos termos do art. 129, III e VI, da Constituição Federal, art. 8º, § 1º, da Lei n.º 7.347/85, art. 26, I, da Lei n.º 8.625/93, 93 e artigo 67, inciso I, letra b, da Lei Complementar n.º 34/94, **REQUISITA** a Vossa Senhoria a inclusão da propriedade rural matriculada sob o número 33.460 (cópia da matrícula anexa) no Projeto Amigos.

Atenciosamente,

  
**THIAGO FERRAZ DE OLIVEIRA**  
Promotor de Justiça

**ILUSTRÍSSIMO SENHOR**  
Marcos André Alamy  
Diretor da SAE - Superintendência de Água e Esgoto  
Ituiutaba - MG

1X

Ativar o Windows  
Acesse Configurações para



## Superintendência de Água e Esgotos de Ituiutaba

Ituiutaba/MG, 23 de abril de 2019.

Ofício n.º 046 / 2019 / Diretoria

Exmo. Sr.  
Thiago Ferraz de Oliveira  
Promotor de Justiça – 6ª Promotoria de Justiça da Comarca de Ituiutaba.  
Ministério Público do Estado de Minas Gerais - MPMG


**Assunto: Resposta ao ofício n.º 858 / 2019.**

Atendendo ao requisitado em Procedimento Administrativo n.º MPMG-0342.18.000734-2, estamos encaminhando a V. Exmo. Sr. Promotor, resposta ao ofício n.º 858 / 2019, referente a inclusão da propriedade rural matriculada sob o número 33.460 conforme registro 2º SRI de Ituiutaba do produtor rural, José Rodrigues de Jesus, inscrito sob o CPF – 365.213.026 – 04, no Projeto Amigos do Ribeirão São Lourenço – AMIGOS.

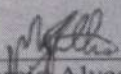
A proposta do “Projeto – AMIGOS”, foi apresentada para o produtor rural, José Rodrigues de Jesus, inscrito sob o CPF – 365.213.026 – 04, o mesmo manifestou o interesse em participar e em aderir ao “Projeto – AMIGOS”, realizando o preenchimento do formulário de cadastro em visita técnica em sua propriedade rural, matriculada sob o número 33.460 conforme registro 2º SRI de Ituiutaba, fazenda denominada Bom Jesus. (Conforme Termo de Cadastro em ANEXO – 01).

Colocamo-nos à disposição para quaisquer esclarecimentos, reiteramos nossos protestos de estima e consideração.

Atenciosamente,



Reinaldo Vieira Barbosa  
Diretor Adjunto da SAE



Marcio Alves da Silva Filho  
Eng.º Agrônomo CREA-MG 205.276/D  
Setor de Meio Ambiente/SAE



Página 1 de 2

CADASTRO NO "PROGRAMA - AMIGOS"

Número de Cadastro: Nº PIP-002/2019	Data do Cadastro: (03/04/19)	Data 1ª visita propriedade: (04/02/19)
<b>01 - IDENTIFICAÇÃO DO PRODUTOR</b>		
Nome do Produtor: José Rodrigues de Jesus		
Número RG: M-6.925.631-5574	Número CPF/CNPJ:	365.213.026-04
Estado Civil:	<input type="checkbox"/> Solteiro(a); <input checked="" type="checkbox"/> Casado(a); <input type="checkbox"/> Divorciado(a); <input type="checkbox"/> Viúvo(a); <input type="checkbox"/> Separado(a).	
Profissão:	<input checked="" type="checkbox"/> Produtor(a) Rural; <input type="checkbox"/> Outro:	
Endereço:	Rua Romãnia; nº 107 - Setor Universitário	
Município:	Estado:	CEP:
Ituiutaba	MG	38.300-000
Telefone/Cel: (34) 9.9941-1161	E-mail:	
Participa de algum grupo ou associação de produtores rurais? Sim <input checked="" type="checkbox"/> Não <input type="checkbox"/>		
Em caso positivo. Qual? Sindicato dos Trabalhadores Rurais		
<b>02 - IDENTIFICAÇÃO DA PROPRIEDADE</b>		
Nome da Propriedade: Fazenda Boa Jesus		
Endereço/Acesso:	Saída de Ituiutaba pela estrada São Lourenço por 6km.	
Município:	Estado:	CEP:
Ituiutaba	MG	38.300-000
Telefone/Celular:	E-mail:	
(34) 9.9941-1161		
Número de Matrícula do Imóvel: M-	33.460	
Cartório de Registro: 2ª SRI Ituiutaba	Área do Imóvel:	03,61-00 ha-1
Bacia/Contribuinte: Ribeirão São Lourenço	Número de registro/CAR:	
Área de Reserva Legal:	Área de Preservação Permanente/APP:	( <input checked="" type="checkbox"/> ) Sim / ( <input type="checkbox"/> ) Não. 01,50-00 ha <sup>2</sup>
( <input checked="" type="checkbox"/> ) Sim / ( <input type="checkbox"/> ) Não. 2,94-00 ha <sup>2</sup>		
<b>03 - SOLICITAÇÃO DE PROJETO</b>		
Nome do Corpo D'água: Ribeirão São Lourenço margem direita		
Restauração de APP <input checked="" type="checkbox"/>	Conservação de solo <input type="checkbox"/>	Conservação de vegetação nativa/RL <input type="checkbox"/>
Coordenadas Geográficas: UTM - 22K X = 667.458 - E; Y = 7.838.811 - N		Referência adicional para Localização:
<b>04 - EMPREENDIMENTO</b>		
Agricultura ( ) Sim / ( ) Não.	<input type="checkbox"/> Soja ha <sup>2</sup> ; <input type="checkbox"/> Milho ha <sup>2</sup> ; <input type="checkbox"/> Cana-de-Açúcar ha <sup>2</sup> ; <input type="checkbox"/> Outra Cultura ha <sup>2</sup> .	
Pecuária <input checked="" type="checkbox"/> Sim / ( ) Não.	Bovinocultura: ( ) Leiteira UA; ( ) Corte UA; ( ) Cria UA; ( ) Recria UA; ( ) Engorda UA.	
Piscicultura ( ) Sim / ( ) Não.	Avicultura ( ) Sim / ( ) Não.	Suinocultura ( ) Sim / ( ) Não.
Turismo/Lazer ( ) Sim / ( ) Não.		





Ativar

Acesse C


Página 2 de 2

## 05 - AUTORIZAÇÃO E COOPERAÇÃO


5.1. O PRODUTOR RURAL/CONCEDENTE permite neste ato total acesso a propriedade rural acima qualificada, e se compromete a colaborar com equipe de trabalho da UGP/CONVENIENTE para elaboração Projeto Individual da Propriedade/PIP fornecendo todas as informações e documentações relativa a propriedade beneficiada com programa.

5.2. O Projeto Individual da Propriedade/PIP contemplará toda parte diretiva de execução, cronograma de trabalho e valores despendidos pela UGP/CONVENIENTE pelos serviços ambientais os quais após a sua aceitação expressa se vincularam a instrumento contratual futuro.

5.3. A não aceitação dos termos propostos Projeto Individual da Propriedade/PIP vinculado a propriedade contemplada não trará qualquer obrigação PRODUTOR RURAL/CONCEDENTE.

  
Superintendência de Água e Esgotos de Ituiutaba - SAE  
CNPJ - 17.819.061/0001-88

  
Produtor Rural  
CPF/CNPJ: 3.65.213.026-04

Técnico responsável pelo preenchimento: 

Data: 03 / 04 / 2019




**13.3 Lei Municipal nº 4.597/2018**

# PREFEITURA DE ITUIUTABA

LEI Nº 4.597, DE 18 DE SETEMBRO DE 2018

PUBLICADO EM

11 / 10 / 2018



*Dispõe sobre a criação do Programa - AMIGOS e do Fundo Municipal para Pagamento por Serviços Ambientais (FMPSA) e dá outras providências.*

A Câmara Municipal de Ituiutaba decreta e eu sanciono a seguinte

lei:

**Art. 1º** Fica instituído no Município de Ituiutaba o “Programa - AMIGOS” que, através da Superintendência de Água e Esgotos de Ituiutaba - SAE, terá por finalidade a proteção, recuperação, conservação e monitoramento das condições ambientais da bacia hidrográfica do Ribeirão São Lourenço e do Rio Tijuco a montante das captações de água.

**Art. 2º** Para atendimento das finalidades do “Programa - AMIGOS”, a Superintendência de Água e Esgotos de Ituiutaba - SAE poderá fazer parcerias e investimentos em propriedades rurais que integram a área direta de abrangência do programa visando a garantia de qualidade e quantidade do abastecimento de água da cidade de Ituiutaba.

**Art. 3º** A Superintendência de Água e Esgotos de Ituiutaba - SAE, para promoção e desenvolvimento das finalidades desta lei, poderá firmar parcerias com instituições públicas e privadas e convênios com outros municípios.

**Art. 4º** Para adesão ao “Programa - AMIGOS” o beneficiário deverá comprovar a propriedade ou posse, apresentando o título respectivo que o autorizará a firmar termo de compromisso, adesão ou outro instrumento congênere junto a Superintendência de Água e Esgotos de Ituiutaba - SAE, no qual serão estabelecidas suas obrigações para fins de manutenção de obras e serviços realizados.

**Art. 5º** Fica criado o Fundo Municipal para Pagamento por Serviços Ambientais - FMPSA vinculado à Superintendência de Água e Esgotos de Ituiutaba - SAE, Autarquia Municipal.

**Parágrafo único.** Os recursos do FMPSA serão aplicados exclusivamente em consonância com as disposições desta Lei, após consulta ao Conselho Municipal de Saneamento.

**Art. 6º** Os recursos do FMPSA serão provenientes de:

I - Repasses de valores do Orçamento do Município;

II - Percentual da receita operacional da Superintendência de

Água e Esgotos de Ituiutaba - SAE;

III - Doações e legados de qualquer ordem.



# PREFEITURA DE ITUIUTABA

**Parágrafo único.** Caberá ao Conselho Municipal de Saneamento de Ituiutaba- CMSI, de que trata a Lei Municipal de n. 4.244, de 17 de dezembro de 2.013, definir prioridades e aprovar a aplicação dos recursos previstos no *caput*.

**Art. 7º** O resultado dos recolhimentos financeiros do FMPSA será depositado em conta bancária exclusiva e poderá ser aplicado no mercado financeiro ou de capitais de maior rentabilidade, sendo que tanto o capital como os rendimentos somente poderão ser usados para as finalidades específicas descritas nesta Lei.

**Art. 8º** A Superintendência de Água e Esgotos de Ituiutaba - SAE destinará, no mínimo, ao FMPSA os seguintes percentuais da receita operacional, apurada no exercício anterior:

- I – no exercício de 2018: 0,3% (trinta centésimos por cento);
- II – no exercício de 2019: 0,4% (quarenta centésimos por cento);
- III – a partir de 2020: 0,5% (cinquenta centésimos por cento).

**Art. 9º** Os recursos do FMPSA poderão ser destinados para:

- I – Contratação de mão-de-obra especializada na elaboração de estudos e projetos;
- II – Contratação de mão-de-obra para execução de obras e serviços, incluindo os de recuperação de áreas degradadas e conservação do solo e da água;
- III – Realização de ações mitigadoras em estradas que causam impacto direto sobre as nascentes e cursos d'água, com implantação de técnicas de conservação do solo e da água a montante das captações da água na bacia hidrográfica do Ribeirão São Lourenço e na bacia hidrográfica do Rio Tijuco;
- IV - Aquisição de materiais e equipamentos a serem utilizados consoante as finalidades do Programa sendo aplicados na construção de cerca em área de preservação permanente contínuas ao leito do rio no imóvel beneficiado, e área de reserva legal que estejam contíguas a área de preservação permanente, ficando sua extensão subordinada a laudo e/ou projeto técnico orientador da ação.
- V – Aquisição de mudas de espécies frutíferas e nativas para plantio e replantio na mata ciliar, além de insumos para o controle de pragas e adubos para serem aplicados na regeneração das Áreas de Preservação Permanente/APPs e Reserva Legal;
- VI – Promoção de educação ambiental de técnicos da Superintendência de Água e Esgotos de Ituiutaba - SAE e de proprietários e moradores de imóveis rurais abrangidos pelo Programa;
- VII – Promoção de ações educativas e orientações técnicas para coleta, segregação e destinação adequada dos resíduos sólidos (coleta seletiva de recicláveis), orgânicos e sanitários na bacia hidrográfica do Ribeirão São Lourenço e na bacia hidrográfica do Rio Tijuco;

# PREFEITURA DE ITUIUTABA

VIII - Fomento, aquisição e implantação de sistemas de dados para o diagnóstico da situação ambiental da bacia hidrográfica do "Programa - AMIGOS", para impulsionar pesquisas científicas, bem como dar transparência aos resultados propostos.

**Parágrafo único.** No caso de intervenções em imóveis, a realização fica condicionada a indicação técnica de que a ação implicará em manutenção ou melhoria das condições ambientais da bacia hidrográfica do Ribeirão São Lourenço e do Rio Tijucu a montante das captações de água.

**Art. 10.** A Superintendência de Água e Esgoto de Ituiutaba - SAE, através do "Programa - AMIGOS", poderá promover o pagamento por serviços ambientais/PSA em conformidade com as legislações federal e estadual, desde que exista disponibilidade de recursos financeiros alocados em dotação orçamentária específica.

**Parágrafo único.** A regulamentação necessária para instrumentalização dos pagamentos por serviços ambientais/PSA será feita instrumento regulatório posterior.


**Art. 11.** Portaria da Superintendência de Água e Esgotos de Ituiutaba - SAE disporá sobre a administração, o planejamento e a distribuição dos recursos do "Programa- AMIGOS" nos termos desta Lei.

**Parágrafo único.** Deverá ser constituída comissão especial para acompanhamento e coordenação das atividades do "Programa - AMIGOS".

**Art. 12.** Fica autorizada a abertura de crédito adicional especial e/ou suplementar no orçamento vigente da SAE para atender as despesas decorrentes desta lei, mediante a anulação parcial ou total de dotações orçamentárias.

**Art. 13.** Esta lei entrará em vigor na data de sua publicação.

Prefeitura de Ituiutaba, em 18 de setembro de 2018.



Fued José Dib  
- Prefeito de Ituiutaba -



**13.4 Comprovante de Depósitos, Saldo Bancário (atual) e Comprovante dos Valores Gastos**

**Comprovante de transferência entre contas da CAIXA - TEV**

Via Internet Banking CAIXA

**Emitente:** SAE SUP DE AGUA E ESGO**Conta origem:** 0125 / 006 / 00000014-0**Conta destino:** 0125 / 006 / 00071015-5 (2-36)**Nome destinatário:** SAE PROGRAMA AMIGOS**Valor:** R\$ 97.469,51**Data de débito:** 08/05/2019**Data/hora da operação:** 08/05/2019 11:26:57**Código da operação:** 00121458**Chave de segurança:** XHFNMGX3KQHNLJH

DEBITO REALIZADO COM SUCESSO. A PREVISAO DO CREDITO NA CONTA DESTINO E DE 30 MINUTOS.

SAC CAIXA: 0800 726 0101

Pessoas com deficiência auditiva: 0800 726 2492

Ouvidoria: 0800 725 7474

Help Desk CAIXA: 0800 726 0104


## RECEITA OPERACIONAL DO EXERCÍCIO DE 2.018


JANEIRO.....	R\$ 2.469.295,49
FEVEREIRO.....	R\$ 2.686.241,52
MARÇO.....	R\$ 2.569.254,64
ABRIL.....	R\$ 2.687.683,25
MAIO.....	R\$ 2.749.903,78
JUNHO.....	R\$ 2.672.724,50
JULHO.....	R\$ 2.669.505,19
AGOSTO.....	R\$ 2.858.481,04
SETEMBRO.....	R\$ 3.021.002,90
OUTUBRO.....	R\$ 2.779.202,58
NOVEMBRO.....	R\$ 2.647.796,11
DEZEMBRO.....	<u>R\$ 2.678.747,21</u>
<b>TOTAL.....</b>	<b>R\$ 32.489.838,21</b>

### CÁLCULO PARA REPASSE AO "PROJETO AMIGOS DO SÃO LOURENÇO"

Receita Operacional.....R\$32.489.838,21 x 0,03%

VALOR DO REPASSE.....R\$ 97.469,51

  
Marjaneide Anda C. Prates  
CRC-MG: 47.786  
Gerente Contabilidade

  
Marcos Andre Alamy  
Diretor da SAE



**Comprovante de transferência entre contas da CAIXA - TEV**

Via Internet Banking CAIXA

<b>Emitente:</b>	SAE SUP DE AGUA E ESGO
<b>Conta origem:</b>	0125 / 006 / 00000014-0
<b>Conta destino:</b>	0125 / 006 / 00071015-5

<b>Nome destinatário:</b>	SAE PROGRAMA AMIGOS
<b>Valor:</b>	R\$ 142.584,49

<b>Data de débito:</b>	02/03/2020
<b>Data/hora da operação:</b>	02/03/2020 15:41:19

<b>Código da operação:</b>	10263886
<b>Chave de segurança:</b>	X1HL5ATRP5LAN437

DEBITO REALIZADO COM SUCESSO. A PREVISAO DO CREDITO NA CONTA DESTINO E DE 30 MINUTOS  
SAC CAIXA: 0800 726 0101  
Pessoas com deficiência auditiva: 0800 726 2492  
Ouvidoria: 0800 725 7474  
Help Desk CAIXA: 0800 726 0104

**PAGO**  
p/Ch nº do debito  
R\$ 142.584,49  
Em 02/03/20  
SUPERINTENDÊNCIA DE  
AGUA E ESGOTOS SAE  
*Juliana*

2019

ITEM CONTÁBIL

	jan/19	fev/19	mar/19	9	mai/19	jun/19	jul/19	ago/19	set/19	out/19	nov/19	dez/19	TOTAL
<b>DESPESAS DE PESSOAL</b>	1.015.614,51	832.896,42	880.612,47	31,67	970.378,76	845.897,69	945.396,00	929.353,27	916.870,86	868.608,55	915.234,27	1.575.345,45	11.638.639,92
<b>MATERIAL DE CONSUMO</b>	104.744,50	104.071,60	68.303,20	61.811,70	81.345,20	66.905,30	35.362,58	63.865,94	79.591,04	111.961,68	102.436,32	77.823,42	958.242,48
Produtos Químicos	153.153,86	128.197,02	42.027,54	81.335,65	72.447,46	174.871,64	107.366,31	232.615,89	94.410,14	249.463,47	101.506,53	110.116,99	1.547.514,50
Outros Materiais de Consumo	257.898,36	232.268,62	110.330,74	143.147,35	153.792,66	241.776,94	142.728,89	296.501,83	174.001,18	361.425,15	203.942,85	187.942,41	2.505.756,98
<b>SERVIÇOS DE TERCEIROS</b>	435.579,43	418.862,41	468.975,04	372.958,51	798.975,01	25.708,41	423.763,45	382.289,47	418.068,24	440.835,62	477.432,08	965.318,54	5.628.766,21
Energia Elétrica	21.363,10	15.683,40	9.604,05	23.516,68	6.618,38	2.109,00	10.613,18	4.625,18	2.109,00	13.737,24	10.017,30	125.218,10	6.456,60
Locação de Máquinas e Equipamentos	399.542,92	530.909,66	457.484,66	369.796,26	444.314,08	517.317,63	468.318,63	724.616,14	644.865,80	611.688,02	579.860,14	738.128,41	6.486.842,35
Outros Serviços Terceiros	835.796,33	971.135,17	942.143,10	752.358,83	1.266.805,77	549.844,42	902.695,26	1.111.530,79	1.065.043,04	1.066.260,88	1.067.309,52	1.709.903,55	12.240.826,66
<b>TOTAL SERVIÇOS DE TERCEIROS</b>	114.584,15	28.943,69	47.575,55	50.342,24	68.845,48	29.049,39	46.746,14	52.060,58	49.042,45	57.845,77	51.760,70	90.760,57	687.546,71
<b>OBRIGAÇÕES TRIBUTARIAS E CONTRIBUIÇÕES</b>	-	-	-	-	-	-	-	-	-	-	-	-	-
<b>JUROS S/DÍVIDA POR CONT</b>	-	-	-	-	-	-	-	-	-	-	-	-	-
<b>AMORTIZAÇÃO DA DÍVIDA</b>	-	-	-	-	-	-	-	-	-	-	-	-	-
<b>INVESTIMENTOS</b>	846.854,14	167.356,88	23.569,00	1.319.919,66	-	328.334,49	304.523,62	1.257.612,92	273.912,21	483.321,19	500.610,91	927.354,28	6.433.369,30
<b>MATERIAL PERMANENTE</b>	47.803,58	47.371,60	74.214,88	109.751,99	43.000,00	258.506,28	160.336,80	4.216,87	38.834,00	335.530,40	40.144,62	97.195,59	1.064.535,84
<b>INDENIZAÇÕES E RESTITUIÇÕES (INTRA)</b>	250.419,18	30.879,78	153.792,97	21.685,17	95.460,25	50.253,51	-	97.932,40	49.682,90	22.761,00	19.287,71	11.897,97	721.171,17
<b>OUTRAS DESPESAS</b>	3.668.970,25	2.310.852,16	2.232.238,71	3.435.097,16	2.603.258,54	2.332.110,92	2.526.288,40	3.824.261,67	2.599.293,51	3.195.752,94	2.895.486,17	4.551.615,38	35.875.225,81
<b>TOTAL DOS CUSTOS</b>	2.877.685,04	2.767.791,91	2.861.318,95	2.865.716,12	2.936.471,74	2.712.009,65	3.156.563,62	2.852.005,45	3.739.073,82	3.222.923,39	3.200.603,29	3.211.372,54	36.403.535,52
<b>RECEITA ORÇ. CORRENTE</b>	46.319,14	115.537,86	-	1.078.031,01	-	111.306,03	-	1.328.244,00	-	-	-	94.830,45	2.774.266,49
<b>RECEITA TRANSF. CAPITAL</b>	324.253,13	270.631,21	368.329,12	377.552,11	270.292,41	270.748,33	294.051,49	345.199,02	313.525,08	306.950,57	310.387,40	482.117,65	3.934.037,52
<b>RECEITA EXTRA-ORÇ.</b>	9.341.759,52	10.086.392,88	10.731.278,27	11.223.469,78	11.470.740,80	12.061.056,94	12.638.814,81	13.056.861,03	14.214.286,66	14.206.507,64	14.576.186,64	13.246.299,57	13.246.299,57
<b>MOVIMENTO BANCÁRIO</b>	9.341.698,32	10.086.897,29	10.683.969,22	11.197.762,45	11.444.908,01	12.035.098,08	12.612.729,23	13.017.355,19	14.214.286,66	14.206.507,64	14.576.186,64	13.246.299,57	13.246.299,57
Conta Movimento	25.197,00	25.320,49	25.444,59	25.569,31	25.694,63	25.820,58	25.947,15	26.073,32	26.200,00	26.326,67	26.453,34	26.580,01	26.706,68
Aplicação Vinculada	21.864,20	24.175,10	21.864,46	138,02	138,16	138,28	138,43	138,57	138,71	138,85	138,99	139,13	139,27
<b>RECEITA ARRECADADA</b>	1.522.536,59	1.471.590,56	1.524.976,41	1.536.318,02	1.556.367,29	1.463.184,75	1.690.864,07	1.523.709,88	1.931.706,99	1.739.408,09	1.746.992,22	1.758.914,75	19.466.569,62
Água	1.131.852,29	1.096.907,73	1.153.047,03	1.138.135,05	1.177.277,41	1.077.114,51	1.252.561,76	1.143.167,36	1.445.116,12	1.293.812,10	1.277.682,39	1.295.114,75	14.481.786,50
Esgotos	223.296,16	199.293,62	183.295,51	191.263,05	202.827,04	171.710,39	213.137,79	185.128,21	362.250,71	169.703,20	175.928,68	157.343,04	2.455.177,40
Outras Receitas	-	-	-	-	-	-	-	-	-	-	-	-	-
Rec Não Futurad	-	-	-	-	-	-	-	-	-	-	-	-	-
<b>TOTAL RECEITA ARRECADADA</b>	2.877.685,04	2.767.791,91	2.861.318,95	2.865.716,12	2.936.471,74	2.712.009,65	3.156.563,62	2.852.005,45	3.739.073,82	3.222.923,39	3.200.603,29	3.211.372,54	36.403.535,52
<b>REC. OPERACIONAL</b>	1.594.993,46	1.675.389,52	1.498.847,04	1.308.726,32	1.624.535,19	1.531.947,10	1.567.080,00	1.653.285,29	1.822.481,44	1.763.765,33	1.698.150,57	1.606.869,44	19.376.070,70
Água	1.170.167,08	1.250.769,82	1.154.756,57	1.057.817,71	1.243.657,66	1.163.467,09	1.191.647,07	1.288.830,63	1.372.547,94	1.306.440,77	1.279.739,03	1.218.009,62	14.697.850,99
Esgotos	136.270,33	153.302,99	110.437,41	150.754,04	119.489,42	146.613,30	112.716,12	158.620,73	104.165,54	111.606,23	128.172,54	157.200,03	1.572.200,03
Outras Receitas	2.901.430,87	3.079.462,33	2.764.041,02	2.517.298,07	2.987.692,27	2.842.027,49	2.871.443,19	3.130.736,65	3.299.194,92	3.210.257,48	3.089.495,83	2.953.051,60	35.646.121,72
<b>TOTAL RECEITA OPERACIONAL</b>	2.877.685,04	2.767.791,91	2.861.318,95	2.865.716,12	2.936.471,74	2.712.009,65	3.156.563,62	2.852.005,45	3.739.073,82	3.222.923,39	3.200.603,29	3.211.372,54	36.403.535,52
<b>ARREC. TOTAL</b>	3.668.970,25	2.310.852,16	2.232.238,71	3.435.097,16	2.603.258,54	2.332.110,92	2.526.288,40	3.824.261,67	2.599.293,51	3.195.752,94	2.895.486,17	4.551.615,38	35.875.225,81
Despesas	2.877.685,04	2.767.791,91	2.861.318,95	2.865.716,12	2.936.471,74	2.712.009,65	3.156.563,62	2.852.005,45	3.739.073,82	3.222.923,39	3.200.603,29	3.211.372,54	36.403.535,52
<b>Arrecadação Total</b>	9.391.759,52	10.086.392,88	10.731.278,27	11.223.469,78	11.470.740,80	12.061.056,94	12.638.814,81	13.056.861,03	14.214.286,66	14.206.507,64	14.576.186,64	13.246.299,57	13.246.299,57
Saldo Bancário	172.610,96	51.819,02	97.783,88	387.552,90	43.000,00	475.534,74	464.860,42	39.817,18	206.514,82	818.851,59	540.755,63	848.466,94	4.147.567,98
Investimentos Próprios	674.243,18	115.537,86	-	1.042.118,75	-	111.306,03	-	1.222.012,61	106.231,39	162.746,21	818.851,59	927.354,28	7.497.905,14
Investimentos Rec. Terceiros	846.854,14	167.356,88	97.783,88	1.423.671,65	43.000,00	588.840,77	464.860,42	1.261.829,79	312.746,21	818.851,59	540.755,63	927.354,28	13.246.299,57
<b>Análise Recursos Próprios</b>	9.436.535,26	9.369.895,32	10.062.217,78	10.709.413,81	11.223.331,76	11.470.602,64	12.060.918,66	12.638.676,38	13.056.722,51	14.214.286,66	14.206.507,64	14.576.186,64	14.576.186,64
Saldo Bancário Anterior	2.901.430,87	3.079.462,33	2.764.041,02	2.517.298,07	2.987.692,27	2.842.027,49	2.871.443,19	3.130.736,65	3.299.194,92	3.210.257,48	3.089.495,83	2.953.051,60	36.446.121,72
Receita Futurada	2.877.573,55	2.767.791,91	2.861.318,83	2.865.716,12	2.936.448,90	2.711.989,23	3.156.539,70	2.851.915,91	3.739.016,42	3.222.909,84	3.200.588,01	3.211.361,07	36.403.169,49
<b>Arrecadação Total</b>	324.253,13	270.631,21	368.329,12	377.552,11	270.292,41	270.748,33	294.051,49	345.199,02	313.525,08	306.950,57	310.387,40	482.117,65	3.934.037,52
Receita Extra	2.594.727,07	2.195.314,30	2.232.238,71	2.392.878,41	2.603.258,54	2.220.804,89	2.526.288,40	2.602.249,05	2.493.082,12	3.195.752,94	2.895.486,17	4.472.728,04	32.524.888,65
Despesas Pagas	1.653.674,24	2.477.867,11	2.311.736,00	2.174.503,50	2.216.871,31	2.589.424,95	2.531.932,30	2.566.641,06	2.911.366,30	2.771.437,58	3.132.943,86	4.103.500,18	31.455.919,39
Despesa Extra	529.484,72	148.475,46	352.523,97	394.010,57	352.234,59	171.636,95	346.568,84	283.140,58	295.879,76	341.900,04	245.823,52	566.594,33	4.032.273,33
Saldo Bancário Atual	9.369.895,32	10.062.217,78	10.709.413,81	11.223.331,76	11.470.602,64	12.060.918,66	12.638.676,38	13.056.722,51	14.214.286,66	14.206.507,64	14.576.186,64	13.246.299,57	13.246.299,57

Restos a Pagar  
Empenhos a Pagar  
Valores Restituíveis  
Superávit Financeiro

81.248,98  
7.239.144,28  
310.046,83  
5.615.859,48

**Comprovante de transferência entre contas da CAIXA - TEV**

Via Internet Banking CAIXA

**Emitente:** SAE SUP DE AGUA E ESGO**Conta origem:** 0125 / 006 / 00000014-0**Conta destino:** 0125 / 006 / 00071015-5**Nome destinatário:** SAE PROGRAMA AMIGOS**Valor:** R\$ 178.282,18**Identificação da operação:** TRANS PROJETO AMIGOS**Data de débito:** 15/03/2021**Data/hora da operação:** 15/03/2021 15:25:54**Código da operação:** 46864479**Chave de segurança:** QRP5ST8724N3HT87

DEBITO REALIZADO COM SUCESSO. A PREVISAO DO CREDITO NA CONTA DESTINO E DE 30 MINUTOS

SAC CAIXA: 0800 726 0101

Pessoas com deficiência auditiva: 0800 726 2492

Ouvidoria: 0800 725 7474

Help Desk CAIXA: 0800 726 0104

ITEM CONTÁBIL	2020												TOTAL
	jan/20	fev/20	mar/20	abr/20	mai/20	jun/20	jul/20	ago/20	set/20	out/20	nov/20	dez/20	
<b>DESPESAS DE PESSOAL</b>	889.367,25	899.786,18	916.937,88	932,90	959.754,28	984.512,11	913.814,62	974.536	919.316,56	945.271,20	1.003.729,70	1.641.907,20	12.095.968,55
<b>MATERIAL DE CONSUMO</b>													
Produtos Químicos	108.923,20	137.378,75	42.931,82	186.927,10	133.754,45	51.228,65	74.038,20	72.135,80	99.834,76	111.546,36	52.114,08	104.343,84	1.175.157,01
Outros Materiais de Consumo	134.239,22	172.139,60	45.536,65	65.522,48	185.096,24	57.186,87	78.645,91	160.209,21	108.681,45	96.754,89	80.985,11	149.945,48	1.334.943,11
<b>TOTAL DE MATERIAL DE CONSUMO</b>	<b>243.162,42</b>	<b>309.518,35</b>	<b>88.468,47</b>	<b>252.449,58</b>	<b>318.850,69</b>	<b>108.415,52</b>	<b>152.684,11</b>	<b>232.345,01</b>	<b>208.516,21</b>	<b>208.301,25</b>	<b>133.099,19</b>	<b>254.289,32</b>	<b>2.510.100,12</b>
<b>SERVIÇOS DE TERCEIROS</b>													
Energia Elétrica	29.948,74	491.162,07	488.281,52	447.080,94	484.138,61	429.985,75	432.326,34	441.200,64	502.917,26	478.854,76	742.051,63	474.472,70	5.442.420,96
Locação de Máquinas e Equipamentos	11.324,28	9.342,16	6.149,89	5.806,45	27.809,00	5.305,69	3.968,16	15.700,30	5.616,99	8.704,30	5.997,70	10.203,15	115.928,23
Outros Serviços Terceiros	635.531,69	614.641,49	672.356,25	612.845,32	521.326,22	556.548,59	527.176,19	566.654,05	750.361,64	567.902,90	667.902,90	757.308,39	7.449.818,69
<b>TOTAL SERVIÇOS DE TERCEIROS</b>	<b>676.804,71</b>	<b>1.115.145,72</b>	<b>1.166.787,66</b>	<b>1.065.732,71</b>	<b>1.033.273,83</b>	<b>991.840,03</b>	<b>1.023.555,15</b>	<b>1.023.555,15</b>	<b>1.258.895,89</b>	<b>1.054.725,02</b>	<b>1.415.952,23</b>	<b>1.241.984,24</b>	<b>13.008.167,88</b>
<b>OBRIGAÇÕES TRIBUTÁRIAS E CONTRIBUTIVAS</b>													
JUROS S/DIVÍDUA POR CONT	59.124,03	51.731,27	46.935,79	48.539,08	43.150,01	47.150,26	47.268,58	48.497,67	49.627,53	51.817,36	52.416,68	99.993,98	646.252,24
<b>AMORTIZAÇÃO DA DÍVIDA</b>													
INVESTIMENTOS	662.735,46	212.961,77	2.717.470,89	507.000,73	3.513.108,41	921.474,11	1.271.123,00	1.249.082,40	801.369,70	524.743,28	977.492,64	793.612,93	14.152.179,32
MATERIAL PERMANENTE	78.000,00	-	23.819,41	63.800,00	31.298,00	7.000,00	2.280,00	-	2.800,00	23.373,00	52.155,07	207.000,00	491.525,48
OUTROS INVESTIMENTOS	-	-	-	-	-	-	-	-	170.779,00	29.334,00	111.000,00	14.500,00	325.613,00
INDENIZÇÕES E RESTITUIÇÕES (INTRA)	48.285,75	48.129,15	26.419,67	32.081,05	34.886,12	48.837,61	57.618,41	42.050,56	49.552,89	106.032,17	106.032,17	57.569,05	551.462,43
OUTRAS DESPESAS	39.656,98	40.538,01	27.577,00	9.989,73	7.955,09	44.168,78	140.376,29	16.391,37	27.093,22	17.805,07	43.607,62	69.965,10	485.124,26
<b>TOTAL DOS CUSTOS</b>	<b>2.697.136,60</b>	<b>2.677.812,45</b>	<b>5.014.416,77</b>	<b>3.026.629,78</b>	<b>5.942.276,43</b>	<b>3.153.398,42</b>	<b>3.548.635,70</b>	<b>3.586.458,83</b>	<b>3.487.951,00</b>	<b>2.855.370,18</b>	<b>3.895.485,30</b>	<b>4.380.821,82</b>	<b>44.266.393,28</b>
<b>RECEITA ORÇ.-CORRENTE</b>	<b>3.032.648,73</b>	<b>2.685.481,05</b>	<b>2.840.292,46</b>	<b>2.273.038,93</b>	<b>2.657.719,45</b>	<b>2.659.183,38</b>	<b>2.752.423,09</b>	<b>2.849.366,94</b>	<b>2.987.251,16</b>	<b>3.064.506,44</b>	<b>3.357.736,51</b>	<b>3.427.282,88</b>	<b>34.586.931,02</b>
<b>RECEITA ORÇAM. CAPITAL</b>													
REPASSE TRANSFERÊNCIA PREFEITURA	446.541,43	-	2.320.674,81	-	1.868.538,73	550.438,32	207.375,52	923.308,21	-	220.460,70	482.116,38	511.646,00	7.531.100,10
RECEITA EXTRA-ORÇ	341.784,46	320.755,84	531.437,92	372.801,08	841.267,53	461.548,90	491.665,29	567.847,76	440.282,53	399.436,18	470.247,60	595.956,58	5.835.031,67
<b>MOVIMENTO BANCÁRIO</b>	<b>14.125.916,47</b>	<b>14.157.937,45</b>	<b>14.333.536,98</b>	<b>13.562.277,63</b>	<b>12.267.278,61</b>	<b>12.265.384,44</b>	<b>11.719.848,44</b>	<b>11.906.137,10</b>	<b>11.440.683,85</b>	<b>11.831.611,92</b>	<b>11.810.042,01</b>	<b>11.265.254,33</b>	<b>150.685.909,23</b>
Conta Movimento	248.671,09	229.931,66	433.602,56	471.043,73	265.046,85	407.581,64	368.445,65	410.633,56	397.229,43	429.289,62	366.466,53	366.466,53	366.466,53
Aplicação	13.877.245,38	13.928.005,79	13.899.934,42	13.091.233,90	12.002.231,76	11.857.802,80	11.351.402,79	11.455.456,79	11.030.050,29	11.434.387,49	11.380.752,39	10.898.787,80	10.898.787,80
Vinculado	-	-	-	-	-	-	-	-	-	-	-	-	-
<b>RECEITA ARRECADADA</b>													
Água	1.132.643,32	1.007.402,72	1.065.132,11	826.233,68	957.988,13	997.625,46	1.018.744,05	1.080.187,87	1.182.159,94	1.227.662,33	1.343.876,11	1.341.906,79	13.181.562,51
Esgotos	859.172,93	769.928,68	797.836,53	632.743,73	780.994,68	752.921,42	786.233,35	808.593,66	881.245,16	917.298,25	1.012.622,80	1.001.878,11	10.001.469,30
Outras Receitas	1.040.832,48	908.149,65	977.323,82	814.061,52	918.736,64	908.636,50	947.445,69	960.585,41	923.846,06	919.545,86	1.001.237,60	1.083.497,98	11.403.899,21
Rec.Não Faturad	-	-	-	-	-	-	-	-	-	-	-	-	-
<b>TOTAL RECEITA ARRECADADA</b>	<b>3.032.648,73</b>	<b>2.685.481,05</b>	<b>2.840.292,46</b>	<b>2.273.038,93</b>	<b>2.657.719,45</b>	<b>2.659.183,38</b>	<b>2.752.423,09</b>	<b>2.849.366,94</b>	<b>2.987.251,16</b>	<b>3.064.506,44</b>	<b>3.357.736,51</b>	<b>3.427.282,88</b>	<b>34.586.931,02</b>
<b>REC. OPERACIONAL</b>													
Água	1.599.124,14	1.572.480,15	1.197.641,68	1.197.641,68	1.118.024,29	1.118.024,29	1.118.024,29	1.118.024,29	1.118.024,29	1.118.024,29	1.118.024,29	1.118.024,29	1.118.024,29
Esgotos	1.201.876,44	1.197.641,68	1.197.641,68	1.197.641,68	1.118.024,29	1.118.024,29	1.118.024,29	1.118.024,29	1.118.024,29	1.118.024,29	1.118.024,29	1.118.024,29	1.118.024,29
Outras Receitas	92.976,24	131.227,96	92.946,81	84.218,50	60.882,09	64.073,29	66.646,17	72.976,13	72.976,13	72.976,13	72.976,13	72.976,13	72.976,13
<b>TOTAL RECEITA OPERACIONAL</b>	<b>2.893.976,82</b>	<b>2.901.349,79</b>	<b>2.641.889,28</b>	<b>2.901.278,52</b>	<b>2.815.598,22</b>	<b>2.804.182,89</b>	<b>2.943.116,90</b>	<b>3.078.649,44</b>	<b>3.147.203,61</b>	<b>3.147.203,61</b>	<b>3.147.203,61</b>	<b>3.147.203,61</b>	<b>35.656.436,82</b>
<b>ARREC. TOTAL</b>	<b>3.032.648,73</b>	<b>2.685.481,05</b>	<b>2.840.292,46</b>	<b>2.273.038,93</b>	<b>2.657.719,45</b>	<b>2.659.183,38</b>	<b>2.752.423,09</b>	<b>2.849.366,94</b>	<b>2.987.251,16</b>	<b>3.064.506,44</b>	<b>3.357.736,51</b>	<b>3.427.282,88</b>	<b>34.586.931,02</b>
Despesas	2.697.136,60	2.677.812,45	5.014.416,77	3.026.629,78	5.942.276,43	3.153.398,42	3.548.635,70	3.586.458,83	3.487.951,00	2.855.370,18	3.895.485,30	4.380.821,82	44.266.393,28
Arrecadação Total	3.032.648,73	2.685.481,05	2.840.292,46	2.273.038,93	2.657.719,45	2.659.183,38	2.752.423,09	2.849.366,94	2.987.251,16	3.064.506,44	3.357.736,51	3.427.282,88	34.586.931,02
<b>Saldo Bancário</b>	<b>14.125.916,47</b>	<b>14.157.937,45</b>	<b>14.333.536,98</b>	<b>13.562.277,63</b>	<b>12.267.278,61</b>	<b>12.265.384,44</b>	<b>11.719.848,44</b>	<b>11.906.137,10</b>	<b>11.440.683,85</b>	<b>11.831.611,92</b>	<b>11.265.254,33</b>	<b>11.265.254,33</b>	<b>11.265.254,33</b>
Despesas Pagas Manut. - Rec. Próprios	1.956.401,14	2.464.850,68	2.773.126,47	2.455.825,05	2.397.870,02	2.224.924,31	2.275.232,70	2.337.376,43	2.513.002,30	2.277.919,90	2.754.837,59	3.365.708,89	29.297.075,48
Despesas Pagas Manut. - Rec. Terceiros	(0,00)	(0,00)	(0,00)	(0,00)	(0,00)	(0,00)	(0,00)	(0,00)	(0,00)	(0,00)	(0,00)	(0,00)	(0,00)
Investimentos Manut. - Rec. Terceiros	278.250,92	212.961,77	421.283,04	570.804,73	1.681.845,81	380.552,31	1.066.338,52	326.752,65	974.948,70	356.989,58	658.531,34	503.466,93	7.432.726,30
Investimentos Rec. Terceiros	462.484,54	-	2.320.007,26	-	1.862.560,60	547.921,80	207.068,48	922.329,75	220.460,70	482.116,37	1.140.647,71	1.015.112,93	7.536.591,50
Investimentos Totais	740.735,46	212.961,77	2.741.290,30	570.804,73	3.544.406,41	928.474,11	1.273.403,00	1.249.082,40	974.948,70	577.450,28	1.140.647,71	1.015.112,93	14.969.317,80
<b>Análise Recursos Próprios</b>													
Saldo Bancário Anterior	13.246.299,57	14.125.916,47	14.157.937,45	14.333.536,98	13.562.277,63	12.267.278,61	12.265.384,44	11.719.848,44	11.906.137,10	11.440.683,85	11.831.611,92	11.810.042,01	11.810.042,01
Receita Futurada	2.893.976,82	2.901.349,79	2.641.889,28	2.901.278,52	2.815.598,22	2.804.182,89	2.943.116,90	3.078.649,44	3.147.203,61	3.147.203,61	3.147.203,61	3.147.203,61	35.656.436,82
Arrecadação Total	3.032.648,73	2.685.481,05	2.840.292,46	2.273.038,93	2.657.719,45	2.659.183,38	2.752.423,09	2.849.366,94	2.987.251,16	3.064.506,44	3.357.736,51	3.427.282,88	34.586.931,02
Receita Extra	341.784,46	320.755,84	531.437,92	372.801,08	841.267,53	461.548,90	491.665,29	567.847,76	440.282,53	399.436,18	470.247,60	595.956,58	5.835.031,67
Despesas Pagas - Total	2.234.652,06	2.677.812,45	2.694.409,51	3.026.629,78	4.079.715,83	2.605.476,62	3.941.571,22	2.664.129,08	3.487.951,00	2.634.909,48	3.413.368,93	3.869.175,82	36.729.801,78
Despesas Pagas - Manut. - Rec. Próprios	1.956.401,14	2.464.850,68	2.773.126,47	2.455.825,05	2.397.870,02	2.224.924,31	2.275.232,70	2.337.376,43	2.513.002,30	2.277.919,90	2.754.837,59	3.365.708,89	29.297.075,48
Despesas Pagas - Investimentos	278.250,92	212.961,77	421.283,04	570.804,73	1.681.845,81	380.552,31	1.066.338,52	326.752,65	974.948,70	356.989,58	658.531,34	503.466,93	7.432.726,30
Despesas Liquidadas	2.346.650,34	2.659.137,53	2.690.256,72	3.043.467,23	3.993.219,18	2.981.193,57	3.218.661,11	2.677.485,92	3.408.724,43	2.766.103,32	2		

## Saldo

Horários e Limites

Saldo	343.041,86 C
Limite do Cheque Especial	0,00
Saldo bloqueado	0,00 C
Saldo disponível	343.041,86 C
<b>Saldo total</b>	<b>343.041,86 C</b>

\* 650 - Sujeito a alteração até o final do expediente bancário.

## Investimentos

PRODUTO	DATA REF.	SALDO
FIC PRATICO CP	02/09/2021	<b>343.041,87 C</b>

\* Clique no produto desejado para obter detalhes do investimento.

\* 670 - Não há lançamentos do dia.

\* 690 - Não há lançamentos futuros.

CONSULTA AGENDAMENTOS

162/03



### SUPERINTENDÊNCIA DE AGUA E ESGOTOS DE ITUIUTABA AUTARQUIA MUNICIPAL

R. 33 No. 474 - Setor Sul - Ituiutaba (MG) - CEP 38.300-030  
CNPJ 17.819.061/0001-88 Inscrição Estadual 342.746.166.0050  
Atendimento ao cliente SAE: Fone (34) 3268-0400 - 0800-348195  
www.saeituiutaba.com.br

## NOTA DE LIQUIDAÇÃO E PAGAMENTO

O Ordenador da Despesa no uso de suas atribuições, em cumprimento à execução orçamentária, autoriza a emissão da  
NOTA DE LIQUIDAÇÃO E PAGAMENTO, conforme descrição abaixo.

Usuário : Joilson Alves Guimarães				Usuário da Reemissão :			
Nota de Liquidação <b>703</b>	Empenho <b>2520-000</b>	Documento REG.PREÇOS Nº 18/2019	Requisição 33000206	Ficha 131	Data de Emissão 10/03/2020	Data de Vencimento 13/03/2020	
Processo 1000018/2019	Reserva 2135	Tipo de Licitação 9 - PREGÃO	Nº Licitação 48/2019	Motivo	Contrato		
Razão Social/Fornecedor: 187 - ARQGRAPH SERVIÇOS LTDA					CNPJ/CPF: 00.969.841/0001-01		
Endereço: RUA DAS MANGABEIRAS, 158				Cidade: UBERLÂNDIA			
Fone: 34 3219-4065				UF: MG			

Histórico	Valor - R\$
Liq.do Empenho Nº 2520-001/2019, NF Nº 7150 DE 10/03/20 Contratação de Serviços especializados p/recup.de áreas degradadas e de conservação de solos em propriedades rurais da Bacia do Rib. S.Lourenço,no ambito do Programa Amigos do Ribeirão São Lourenço. - REG.PREÇOS Nº 18/2019	58.322,12

*Cristiano Mendes Gonçalves*  
Assessor de Controladoria

Descontos	Valor - R\$
2 - IMPOSTO DE RENDA-PESSOA JURID. IRRF	874,83
3 - IMPOSTO SOBRE SERVICOS ISS ✓	2.332,88
4 - INST. NACIONAL SEGURID. SOCIAL INSS ✓	6.415,43
5 - CSLL, COFINS, PIS ✓	2.711,97
<b>Total dos Descontos</b>	<b>12.335,11</b>
<b>VALOR A SER PAGC</b>	<b>45.987,01</b>

Por Extenso: \*\*\*Quarenta e Cinco Mil e Novecentos e Oitenta e Sete Reais e Um Centavo\*\*\*

Evento: 024.001 - 024.000 / PROJETO INDIVIDUAL DE PROPRIEDADE			
Unidade Orçamentária		Classificação da Despesa	
05.00.00 - ADMINISTRAÇÃO INDIRETA AUTARQUIA - 0		17.542.0027.2.522 - PROGRAMA AMIGOS	
05.11.00 - SUPERINT.AGUA/ESGOTO ITUIUTABA - 0		3.3.90.39 - OUTROS SERV TERC PES.JURIDICA	
05.11.08 - FUNDO MUNICIPAL P/PAGTO POR SERVS.AMBIENTAIS -		99 - OUTROS SERVIÇOS DE TERCEIROS - PESSOA JURÍDICA	
FMP SA Vínculo: 100.001 - RECURSOS ORDINÁRIOS			
Empenho Inicial	Saldo Anterior	Valor da Liquidação	SALDO ATUAL
109.292,00	109.292,00	58.322,12	50.969,88

Exame Contábil em: \_\_\_\_\_ Autorizo: \_\_\_\_\_  
 Data: 10/03/2020 *Mateleides Apda C. Prates* *Marcos André Alamy*  
 CRC-MG 47.786 Gerente Contabilidade Diretor da SAE

(LIQUIDADO CONFORME DOCUMENTAÇÃO ANEXA.) Pague-se: \_\_\_\_\_  
 10/03/20 \_\_\_\_\_ 10/03/20 \_\_\_\_\_  
 Data *Reinaldo Vieira Barbosa* Data *Reinaldo Vieira Barbosa*  
 Diretor Adjunto da Superintendência de Água e Esgotos de Ituiutaba DIRETOR ADJUNTO

Pago em: 13-03-20 \_\_\_\_\_ Recibo  
 Cheque *Gu. Debito* Receb(emos) o valor constante desta NOTA DE PAGAMENTO  
 Banco: CEF A QUITAÇÃO FOI DADA NO  
 Conta: 73015-5 DOCUMENTO ANEXO  
 \_\_\_\_\_ Nome: \_\_\_\_\_  
 Tesoureiro CNPJ / CPF: 00.969.841/0001-01

CONFERE COM O ORIGINAL  
ITUIUTABA (MG) 13/03/20  
*Juliana*



Município de Uberlândia  
SECRETARIA MUNICIPAL DE FINANÇAS  
NOTA FISCAL DE SERVIÇOS ELETRÔNICA - NFSe

Número da Nota  
**00007150**  
Data e Hora de Emissão  
**10/03/2020 11:23:44**  
Código de Verificação  
**444f09d4**

PRESTADOR DE SERVIÇOS

Nome/Razão Social: **ARQGRAPH SERVICOS LTDA.**  
CPF/CNPJ: **00.969.841/0001-01** Inscrição Municipal : **184.912-00**  
Endereço: **RUA DAS MANGABEIRAS, Nº158 - BAIRRO JARAGUA - CEP:38413-012**  
Município: **UBERLANDIA** UF: **MG**

TOMADOR DE SERVIÇOS

Nome/Razão Social: **SUPERINTENDENCIA DE AGUA E ESGOTO ITUIUTABA**  
CPF/CNPJ: **17.819.061/0001-88**  
Endereço: **RUA TRINTA E TRES, Nº474 - BAIRRO SETOR SUL - CEP:38300-030**  
Município: **ITUIUTABA** UF: **MG** E-mail: **marcioeng93@gmail.com**

DISCRIMINAÇÃO DOS SERVIÇOS

Descrição:

PRESTAÇÃO DE SERVIÇOS ESPECIALIZADOS PARA RECUPERAÇÃO DE ÁREAS DEGRADADAS E DE CONSERVAÇÃO DE SOLOS EM PROPRIEDADES RURAIS DA BACIA DO RIBEIRÃO SÃO LOURENÇO, NO ÂMBITO DO PROGRAMA AMIGOS DO RIBEIRÃO SÃO LOURENÇO. ORDEM DE SERVIÇO 290/2019. VALOR APROXIMADO DOS TRIBUTOS (17,65%) R\$ 10.293,85. DADOS BANCARIOS PARA PAGAMENTO, CEF, AGENCIA 0161, CONTA CORRENTE 1618-8, OPERAÇÃO 003.

Tributável	Item	Qtde	Unitário R\$	Total R\$
SIM	PRESTA DE SERV- CONSER FLORESTAS NATIVAS	1	58322,12	58.322,12

PAGO  
p/Ch nº *Ardeinto*  
R\$ *58.322,12*  
Em *13/03/20*  
SUPERINTENDÊNCIA DE  
ÁGUA E ESGOTOS SAE  
*Juliana*

PIS (0,6500%): R\$ 379,09    COFINS (3,0000%): R\$ 1.749,66    INSS (11,0000%): R\$ 6.415,43    IR (1,5000%): R\$ 874,83    CSLL (1,0000%): R\$ 583,22

VALOR TOTAL DA NOTA = R\$ 58.322,12

Valor Total das Deduções: R\$ 0,00    Base de Cálculo: R\$ 58.322,12    Alíquota: 4,00%    Valor do ISS: R\$ 2332,88

OUTRAS INFORMAÇÕES

Mês de Competência da Nota Fiscal: **03/2020**    Tributação: **NÃO INCIDENTE NO MUNICÍPIO DE UBERLÂNDIA**  
Local da Prestação do Serviço: **ITUIUTABA/MG**    Incidência: **ITUIUTABA/MG**  
Recolhimento: **ISS A RECOLHER EM OUTRO MUNICÍPIO**  
CNAE: **022090600 - CONSERVACAO DE FLORESTAS NATIVAS**  
Serviço: **0716 - Florestamento, reflorestamento, semeadura, adubação e congêneres.**

CONFERE COM O ORIGINAL  
ITUIUTABA (MG) 13/03/20  
*Juliana*







## Superintendência de Água e Esgotos de Ituiutaba

**PARA:** PATRICIA ABRÃO PINHEIRO GOMES – GERENTE DE SUPRIMENTOS  
**DE:** MARCIO ALVES DA SILVA FILHO – MEIO AMBIENTE

**ASSUNTO:** Encaminhamento da 1ª medição de serviços – ATA nº 033/2019 do Registro de Preços nº 018/2019 – Pregão nº 048/2019.

**DATA:** 05/03/2020


Prezada Sra. Patrícia,

Encaminhamos anexos os documentos referentes à **1º Primeira Medição de Serviços** da ATA nº 033/2019 do Registro de Preços nº 018/2019 – Pregão nº 048/2019, cujo objeto é execução de “Serviços de Recuperação de Áreas Degradadas e Conservação de Solo na Bacia do Ribeirão São Lourenço”, por meio do Programa – AMIGOS/SAE, no valor de R\$ 58.322,13 (cinquenta e oito mil trezentos e vinte e dois reais treze centavos).

Informamos que a medição dos serviços foi conferida, estando de acordo com o previsto na 1º Ordem de Serviços referente as atividades de implantação para o ano de 2.019 - ATA nº 033/2019 do Registro de Preços nº 018/2019 – Pregão nº 048/2019.

Estamos à disposição para quaisquer esclarecimentos.

Atenciosamente,

  
\_\_\_\_\_  
Marcio Alves da Silva Filho  
Eng.º Agrônomo CREA-MG 205.276/D  
Meio Ambiente/SAE

CONFERE COM O ORIGINAL  
ITUIUTABA (MG) 05/03/2020  


PLANILHA DE MEDIÇÃO DA ATA n° 033/2019 DE REGISTRO DE PREÇOS n° 018/2019 - PREGÃO n° 048/2019

REGISTRO DE PREÇOS PARA FUTURA E EVENTUAL  
CONTRATAÇÃO DE SERVIÇOS DE RECUPERAÇÃO DE ÁREAS  
DEGRADADAS E CONSERVAÇÃO DE SOLO NA BACIA DO  
RIBERÃO SÃO LOURENÇO PARA O PROJETO AMIGOS DO SÃO  
LOURENÇO

DATA: 30/10/2019

CONTRATADA: ARCGRAPH SERVIÇOS LTDA

CNPJ: 00.969.841/0001-01

REGISTRO DE PREÇOS N°: 033/2019

BDI FORN. 23,16%

BDI SERV. 30,05%

ITEM	DESCRIÇÃO DO ITEM	QUANTID.	UNIDADE	TOTAL	
				UNIT. (G/BDI)	R\$
1	MOBILIZAÇÃO, SERVIÇOS INICIAIS E TOPOGRAFIA				18.557,79
1.1	PLACA DE OBRA EM CHAPA DE AÇO GALVANIZADO	18,00	M2	R\$ 403,27	R\$ 7.258,86
1.2	TRANSPORTE COMERCIAL COM CAMINHÃO CARROCERIA 9 T, RODOVIA EM LITO NATURAL	430,00	TXKM	R\$ 1,18	R\$ 506,15
1.3	TOPOGRAFO COM ENCARGOS COMPLEMENTARES	120,00	H	R\$ 48,57	R\$ 5.828,52
1.4	AUXILIAR DE TOPOGRAFO	120,00	H	R\$ 17,33	R\$ 2.079,25
1.5	LOCAÇÃO DE TEOLOLITO ELETRONICO, PRECISAO ANGULAR DE 5 A 7 SEGUNDOS, INCLUINDO TRIPHE	120,00	H	R\$ 2,05	R\$ 245,65
1.6	LOCAÇÃO DE VEICULO LEVE	20,00	DIARIA	R\$ 131,97	R\$ 2.639,34
2	CONSERVAÇÃO DO SOLO - IMPLANTACAO, MANUTENÇÃO E PLANTIO EM TERRACOS EM NIVEL				92.331,17
2.1	BRACHARIA DECUMBENS VC 50%	480,00	KG	R\$ 11,05	R\$ 5.302,61
2.2	SUPERFOSFATO SIMPLES	5.000,00	KG	R\$ 1,71	R\$ 8.550,00
2.3	FERTILIZANTE NPK 20-00-20	4.000,00	KG	R\$ 2,70	R\$ 10.800,00
2.4	PA CARREGADORA SOBRE RODAS, POTENCIA 197 HP, CAPACIDADE DA CAÇAMBA 2,5 A 3,5 M3, PESO OPERACIONAL 18338 KG - CHP DIURNO.	256,00	CHP	R\$ 253,54	R\$ 64.906,24
2.5	SERVENTE COM ENCARGOS COMPLEMENTARES	160,00	H	R\$ 17,33	R\$ 2.772,32
3	PLANTIO E MANUTENÇÃO EM ÁREA DE PRESERVAÇÃO PERMANENTE/APP				148.116,00
3.1	PLANTIO EM ÁREA DE PRESERVAÇÃO PERMANENTE/APP				19.803,20
3.1.1	FERTILIZANTE NPK 09-28-16	400,00	KG	R\$ 2,82	R\$ 1.128,00
3.1.2	ISCA GRANULADA	60,00	KG	R\$ 11,04	R\$ 662,40
3.1.3	MUDAS DE PLANTAS - A SEREM FORNECIDAS PELA SAE, TRANSPORTADA PELO CONTRATADO	7.280,00	UNIDADE		
3.1.4	SERVENTE COM ENCARGOS COMPLEMENTARES PARA SULCAMENTO, ADUBACAO, DISTRIBUICAO DE MUDAS E PLANTIO	1.040,00	H	R\$ 17,32	R\$ 18.012,80
3.2	MANUTENÇÃO DO PLANTIO EM ÁREA DE PRESERVAÇÃO PERMANENTE/APP				128.312,80
3.2.1	FERTILIZANTE NPK 20-00-20	8.720,00	KG	R\$ 2,80	R\$ 24.416,00
3.2.2	ISCA GRANULADA	840,00	KG	R\$ 8,22	R\$ 6.904,80
3.2.3	SERVENTE COM ENCARGOS COMPLEMENTARES PARA LIMPEZA E ADUBACAO, REPLANTIO, ACEIRO/ RECUPERAÇÃO DE CERCAS	5.600,00	H	R\$ 17,32	R\$ 96.992,00
4	PLANTIO E MANUTENÇÃO EM ÁREA DE RESERVA LEGAL / RL				13.145,04
4.1	PLANTIO EM ÁREA DE RESERVA LEGAL / RL				2.491,60
4.1.1	FERTILIZANTE NPK 08-28-16	30,00	KG	R\$ 3,44	R\$ 103,20
4.1.2	ISCA GRANULADA	4,00	KG	R\$ 8,22	R\$ 32,88
4.1.3	MUDAS DE PLANTAS - A SEREM FORNECIDAS PELA SAE, TRANSPORTADA PELO CONTRATADO	900,00	UNIDADE		

ORDEM DE SERVIÇO Nº 01													
ITEM	DESCRIÇÃO DO ITEM	PROPRIEDADE 01 - Nívio Marcos da Silva PIP 001 / 2019		PROPRIEDADE 02 - José Rodrigues de Jesus PIP 002 / 2019		PROPRIEDADE 03 - Jair Monteiro PIP 003 / 2019		PROPRIEDADE 04 - Wlter Furtado PIP 006 / 2019		1ª MEDIÇÃO - PERÍODO 30/10/2019 a 30/01/2020		QUANT. TOTAL Ordem de Serviço 01	R\$ TOTAL Ordem de Serviço 01
		Quant.	R\$	Quant.	R\$	Quant.	R\$	Quant.	R\$	Quant.	R\$		
1	MOBILIZAÇÃO, SERVIÇOS INICIAIS E TOPOGRAFIA												
1.1	PLACA DE OBRA EM CHAPA DE AÇO GALVANIZADO												
1.2	TRANSPORTE COMERCIAL COM CAMINHÃO CARROCERIA 9 T, RODOVIA EM LITO NATURAL	9,28	R\$ 10,92	7,50	R\$ 8,33	84,78	R\$ 99,79	37,54	R\$ 44,19	139,10	R\$ 163,74	139,10	R\$ 163,74
1.3	TOPOGRAFO COM ENCARGOS COMPLEMENTARES												
1.4	AUXILIAR DE TOPOGRAFO												
1.5	LOCAÇÃO DE TEOLOLITO ELETRONICO, PRECISAO ANGULAR DE 5 A 7 SEGUNDOS, INCLUINDO TRIPHE												
1.6	LOCAÇÃO DE VEICULO LEVE												
2	CONSERVAÇÃO DO SOLO - IMPLANTACAO, MANUTENÇÃO E PLANTIO EM TERRACOS EM NIVEL												
2.1	BRACHARIA DECUMBENS VC 50%			40,00	R\$ 441,88					40,00	R\$ 441,88	40,00	R\$ 441,88
2.2	SUPERFOSFATO SIMPLES			448,00	R\$ 766,08					448,00	R\$ 766,08	448,00	R\$ 766,08
2.3	FERTILIZANTE NPK 20-00-20												
2.4	PA CARREGADORA SOBRE RODAS, POTENCIA 197 HP, CAPACIDADE DA CAÇAMBA 2,5 A 3,5 M3, PESO OPERACIONAL 18338 KG - CHP DIURNO.												
2.5	SERVENTE COM ENCARGOS COMPLEMENTARES			32,00	R\$ 554,46					32,00	R\$ 554,46	32,00	R\$ 554,46
3	PLANTIO E MANUTENÇÃO EM ÁREA DE PRESERVAÇÃO PERMANENTE/APP												
3.1	PLANTIO EM ÁREA DE PRESERVAÇÃO PERMANENTE/APP												
3.1.1	FERTILIZANTE NPK 09-28-16												
3.1.2	ISCA GRANULADA												
3.1.3	MUDAS DE PLANTAS - A SEREM FORNECIDAS PELA SAE, TRANSPORTADA PELO CONTRATADO												
3.1.4	SERVENTE COM ENCARGOS COMPLEMENTARES PARA SULCAMENTO, ADUBACAO, DISTRIBUICAO DE MUDAS E PLANTIO			80,00	R\$ 1.385,60	112,00	R\$ 1.939,84	224,00	R\$ 3.879,68	512,00	R\$ 8.867,84	4.235,00	R\$ 8.867,84
3.2	MANUTENÇÃO DO PLANTIO EM ÁREA DE PRESERVAÇÃO PERMANENTE/APP												
3.2.1	FERTILIZANTE NPK 20-00-20			72,00	R\$ 201,60	766,00	R\$ 2.144,80			838,00	R\$ 2.346,40	1.544,00	R\$ 4.391,20
3.2.2	ISCA GRANULADA												
3.2.3	SERVENTE COM ENCARGOS COMPLEMENTARES PARA LIMPEZA E ADUBACAO, REPLANTIO, ACEIRO/ RECUPERAÇÃO DE CERCAS			11,00	R\$ 190,52	510,00	R\$ 8.833,20			521,00	R\$ 9.023,72	532,00	R\$ 9.214,24
4	PLANTIO E MANUTENÇÃO EM ÁREA DE RESERVA LEGAL / RL												
4.1	PLANTIO EM ÁREA DE RESERVA LEGAL / RL												
4.1.1	FERTILIZANTE NPK 08-28-16												
4.1.2	ISCA GRANULADA												
4.1.3	MUDAS DE PLANTAS - A SEREM FORNECIDAS PELA SAE, TRANSPORTADA PELO CONTRATADO												

Marcio Alves da Silva Filho  
Engenheiro Agrônomo  
C.R.C. 005 276/D

CONFERS COM O ORIGINAL  
ITUBA-BA-INC  
Juliana





## RESUMO DE MEDIÇÃO

NUMERO  
MEDIÇÃO  
01DATA  
30/01/2020

VIA

## SUPERINTENDÊNCIA DE ÁGUA E ESGOTOS DE ITUIUTABA

CONTRATADA: ARQGRAPH SERVIÇOS LTDA  
CNPJ: 00.969.841/0001-01

## OBRA / SERVIÇO:

SERVIÇOS DE RECUPERAÇÃO DE ÁREAS DEGRADADAS E CONSERVAÇÃO DE SOLO NA BACIA DO RIBERIRÃO SÃO LOURENÇO PARA O PROJETO AMIGOS DO SÃO LOURENÇO

CONTRATO: ATA n° 033/2019 DE REGISTRO DE PREÇOS n° 018/2019 - PREGÃO n° 048/2019

ATA N.º	VALOR INICIAL	ADITAMENTO	VALOR TOTAL 1º ORDEM SERVIÇO
033/19	R\$ 356.000,00		R\$ 109.292,00

REGISTRO DE PREÇOS N.º	1º MEDIÇÃO - PERÍODO
018/2019	30/10/2019 a 30/01/2020

## RECURSOS:

PROGRAMA:	Nº DO CT:	AGENTE OPERADOR:	TOMADOR:
-	-	-	-
MODALIDADE:	FONTE DE RECURSOS:		PRÓPRIO
-			
INVESTIMENTO:	FINANCIAMENTO:	CONTRAPARTIDA:	
-	-		

## DISCRIMINAÇÃO DO VALOR


CÓDIGO	DESCRIÇÃO	VALOR
1	MOBILIZAÇÃO, SERVIÇOS INICIAIS E TOPOGRAFIA	R\$ 163,74
2	CONSERVAÇÃO DO SOLO - IMPLANTAÇÃO, MANUTENÇÃO E PLANTIO E	R\$ 1.762,43
3	PLANTIO E MANUTENÇÃO EM ÁREA DE PRESERVAÇÃO PERMANENTE//	R\$ 22.812,20
4	PLANTIO E MANUTENÇÃO EM ÁREA DE RESERVA LEGAL / RL	R\$ 743,52
5	IMPLANTAÇÃO DE CERCAS	R\$ 3.634,80
6	ACOMPANHAMENTO TÉCNICO	R\$ 29.205,44
TOTAL		R\$ 58.322,13

## TOTAL POR EXTENSO:

cinquenta e oito mil e trezentos e vinte e dois reais e treze centavos

PRAZO CONTRATUAL	PRAZO RESTANTE	SALDO - 1º ORDEM SERVIÇOS
12 MESES	9 MESES	R\$ 50.969,87

## ASSINATURAS:

  
Márcio Alves da Silva Filho  
Eng. Agrônomo / SAE Ituiutaba  
Engenheiro Agrônomo  
CREA MG 205.276/D

CONFERE COM O ORIGINAL  
ITUIUTABA (MG) 30/01/2020  


# MEMÓRIA DE CÁLCULO POR PROPRIEDADE

OBRA: AMIGOS DO SÃO LOURENÇO - PROPRIEDADES PILOTO  
INTERVENÇÕES NAS ÁREAS PILOTO

30/01/2020

## 1 MOBILIZAÇÃO E SERVIÇOS INICIAIS

1.1 PLACA DE OBRA EM CHAPA DE AÇO GALVANIZADO

UND	QUANT.	Medição 01	
M2	9,00	-	-

1.2 TRANSPORTE COMERCIAL COM CAMINHAO CARROCERIA 9 T, RODOVIA EM LEITO NATURAL

UND	QUANT.	Medição 01	
TXKM	289,79	139,10	

Local	Quant	TxKM	Distância	Medição 01 Quant	Medição 01 TxKM
PROPRIEDADE SR NÍVIO MARCOS DA SILVA	0,86	24,80	29,00	0,32	9,28
PROPRIEDADE SR JOSÉ RODRIGUES DE JESUS	0,48	4,75	10,00	0,75	7,50
PROPRIEDADE SR JAIR MONTEIRO	3,65	109,59	30,00	2,83	84,78
PROPRIEDADE SR WILTON FURTADO	9,15	150,66	16,47	2,28	37,54
<b>Total</b>	<b>14,13</b>	<b>289,79</b>	<b>85,47</b>	<b>6,18</b>	<b>139,10</b>

Transporte de insumos (fertilizantes, iscas granuladas e mudas).

Distância do centro da cidade à propriedade, sendo a distância da propriedade até a área urbana indicada no projeto (a partir da empresa Syngenta, como referência).

1.3 TOPOGRAFO COM ENCARGOS COMPLEMENTARES

UND	QUANT.	Medição 01	
Hora	96,00	-	-

Local	Quant	Quant	Quant
PROPRIEDADE SR NÍVIO MARCOS DA SILVA	0,00	-	-
PROPRIEDADE SR JOSÉ RODRIGUES DE JESUS	0,00	-	-
PROPRIEDADE SR JAIR MONTEIRO	0,00	-	-
PROPRIEDADE SR WILTON FURTADO	96,00	-	-
<b>Total</b>	<b>96,00</b>	<b>-</b>	<b>-</b>

1.4 AUXILIAR DE TOPOGRAFO

UND	QUANT.	Medição 01	
Hora	96,00	-	-

Local	Quant	Quant	Quant
PROPRIEDADE SR NÍVIO MARCOS DA SILVA	0,00	-	-
PROPRIEDADE SR JOSÉ RODRIGUES DE JESUS	0,00	-	-
PROPRIEDADE SR JAIR MONTEIRO	0,00	-	-
PROPRIEDADE SR WILTON FURTADO	96,00	-	-
<b>Total</b>	<b>96,00</b>	<b>-</b>	<b>-</b>

1.5 LOCACAO DE TEODOLITO ELETRONICO, PRECISAO ANGULAR DE 5 A 7 SEGUNDOS, INCLUINDO TRIPE

UND	QUANT.	Medição 01	
Hora	96,00	-	-

Local	Quant	Quant	Quant
PROPRIEDADE SR NÍVIO MARCOS DA SILVA	0,00	-	-
PROPRIEDADE SR JOSÉ RODRIGUES DE JESUS	0,00	-	-
PROPRIEDADE SR JAIR MONTEIRO	0,00	-	-
PROPRIEDADE SR WILTON FURTADO	96,00	-	-
<b>Total</b>	<b>96,00</b>	<b>-</b>	<b>-</b>

CONFERE COMO ORIGINAL  
REUNTA (MG) 2020  
*Marcia*

*Marcia*  
Márcio Alves da Silva Filho  
Engenheiro Agrônomo  
CREA MG 205.276/D

1.6

## LOCAÇÃO DE VEÍCULO LEVE

UND	QUANT.	Medição 01	
Diária	12,00	-	-

Local	Quant	Quant	Quant
PROPRIEDADE SR NÍVIO MARCOS DA SILVA	0,00	-	-
PROPRIEDADE SR JOSÉ RODRIGUES DE JESUS	0,00	-	-
PROPRIEDADE SR JAIR MONTEIRO	0,00	-	-
PROPRIEDADE SR WILTON FURTADO	12,00	-	-
Total	12,00	-	-

## 2 CONSERVAÇÃO DO SOLO - IMPLANTAÇÃO E PLANTIO EM TERRAÇOS EM NÍVEL A

2.1

## BRACHIARIA DECUMBENS VC 50%

UND	QUANT.	Medição 01	
KG	240,00	40,00	-

Local	Quant	Quant	Quant
PROPRIEDADE SR NÍVIO MARCOS DA SILVA	0,00	-	-
PROPRIEDADE SR JOSÉ RODRIGUES DE JESUS	0,00	40,00	-
PROPRIEDADE SR JAIR MONTEIRO	0,00	-	-
PROPRIEDADE SR WILTON FURTADO	240,00	-	-
Total	240,00	40,00	-

**Observação:** Foi prevista a utilização de sementes de *Braquiária Decumbens* VC 50% para o plantio sobre os terraços de conservação do solo do PIP 006/2019 - Wilter Furtado e por motivos apresentados pelo produtor rural (Falta de trato, volumoso e/ou capineira para seus bôvinos da atividade leiteira) o mesmo solicitou que os serviços de conservação de solo ser prorrogado para outubro do ano de 2020. Assim, tendo a necessidade prevista de realizar o plantio sobre os terraços, descrito no Projeto Técnico do PIP 002/2019 - José Rodrigues de Jesus, foi realizado o plantio de sementes de *Braquiaria Decumbens* VC 50% sobre os terraços da propriedade, esta área tem um histórico de retirada de cascalho para pavimentação de estradas da região e por este motivo esta área possui grande dificuldade de estabelecimento da cultura. Foi realizado o plantio conforme croqui do imóvel rural e utilizou uma quantidade acima do estimado para esta área na quantidade de 20 kg/hectare, sendo o recomendado - *Braquiária Decumbens* VC 50% - 12 Kg/hectare.



2.2

## SUPERFOSFATO SIMPLES

UND	QUANT.	Medição 01	
KG	2.500,00	448,00	-

CONFIRA COM O ORIGINAL  
ITUJUBA (MG) 30/03/20  
Juliana

Márcio Alves da Silva Filho  
Engenheiro Agrônomo  
CREA MG 205.276/D

Local	Quant	Quant	Quant
PROPRIEDADE SR NÍVIO MARCOS DA SILVA	0,00	-	-
PROPRIEDADE SR JOSÉ RODRIGUES DE JESUS	0,00	448,00	-
PROPRIEDADE SR JAIR MONTEIRO	0,00	-	-
PROPRIEDADE SR WILTON FURTADO	2.500,00	-	-
Total	2.500,00	448,00	-

**Observação:** O insumo está previsto para ser utilizado no PIP 006/2019 - Wilter Furtado, porém não foi possível (Justificativa no Item 2.1). O insumo foi utilizado no PIP 002/2019 - José Rodrigues de Jesus, conforme previsto em Projeto Técnico, foi utilizada uma quantidade acima do estimado para esta área, sendo recomendado a utilização do fertilizante - Superfosfato Simples - 250 Kg/hectare.

2.3 FERTILIZANTE NPK 20-00-20

UND	QUANT.	Medição 01	
KG	2.000,00	-	-

Local	Quant	Quant	Quant
PROPRIEDADE SR NÍVIO MARCOS DA SILVA	0,00	-	-
PROPRIEDADE SR JOSÉ RODRIGUES DE JESUS	0,00	-	-
PROPRIEDADE SR JAIR MONTEIRO	0,00	-	-
PROPRIEDADE SR WILTON FURTADO	2.000,00	-	-
Total	2.000,00	-	-

**Observação:** Fertilizante NPK 20-00-20 - recomenda-se utilizar 200 Kg/hectare.

2.4 PÁ CARREGADEIRA SOBRE RODAS, POTÊNCIA 197 HP, CAPACIDADE DA CAÇAMBA 2,5 A 3,5 M3, PESO OPERACIONAL 18338 KG - CHP DIURNO. AF 06/2014

UND	QUANT.	Medição 01	
Hora	128,00	-	-

Local	Quant	Quant	Quant
PROPRIEDADE SR NÍVIO MARCOS DA SILVA	0,00	-	-
PROPRIEDADE SR JOSÉ RODRIGUES DE JESUS	0,00	-	-
PROPRIEDADE SR JAIR MONTEIRO	0,00	-	-
PROPRIEDADE SR WILTON FURTADO	128,00	-	-
Total	128,00	-	-

**Observação:** Em condições favoráveis de solo e declividade 0-3%, estima-se o rendimento de 3 horas/máquinas para confecção de 500 m/lineares de terraços e/ou para conservação do solo de 01 hectare.

2.5 SERVENTE COM ENCARGOS COMPLEMENTARES

UND	QUANT.	Medição 01	
Hora	128,00	32,00	-

Local	Quant	Quant	Quant
PROPRIEDADE SR NÍVIO MARCOS DA SILVA	0,00	-	-
PROPRIEDADE SR JOSÉ RODRIGUES DE JESUS	0,00	32,00	-
PROPRIEDADE SR JAIR MONTEIRO	0,00	-	-
PROPRIEDADE SR WILTON FURTADO	128,00	-	-
Total	128,00	32,00	-

**Observação:** A mão-de-obra do servente está previsto para ser utilizado no PIP 006/2019 - Wilter Furtado, porém não foi possível (Justificativa no Item 2.1). Foi utilizado no PIP 002/2019 - José Rodrigues de Jesus, conforme previsto em Projeto Técnico, para a plantio sobre os terraços em nível da propriedade, foi utilizada uma quantidade acima do previsto para esta área pela dificuldade de plantio.

CONFERE COM O ORIGINAL  
UTILIZADA (MG) 130220  
*Juliana*

*Marcio*  
Márcio Alves da Silva Filho  
Engenheiro Agrônomo  
CREA MG 205.276/D

2 CONSERVAÇÃO DO SOLO - MANUTENÇÃO DE TERRAÇOS EM NÍVEL A CADA TRÊS ANOS APÓS IMPLANTAÇÃO

2.1 BRACHIARIA DECUMBENS VC 50%

UND	QUANT.	Medição 01	
KG	-	-	-

Local	Quant	Quant	Quant
PROPRIEDADE SR NÍVIO MARCOS DA SILVA	0,00	-	-
PROPRIEDADE SR JOSÉ RODRIGUES DE JESUS	0,00	-	-
PROPRIEDADE SR JAIR MONTEIRO	0,00	-	-
PROPRIEDADE SR WILTON FURTADO	0,00	-	-
Total	-	-	-

**Observação:** Braquiária Decumbens VC 50%, recomenda-se utilizar 12 Kg/ha.

2.2 SUPERFOSFATO SIMPLES

UND	QUANT.	Medição 01	
KG	-	-	-

Local	Quant	Quant	Quant
PROPRIEDADE SR NÍVIO MARCOS DA SILVA	0,00	-	-
PROPRIEDADE SR JOSÉ RODRIGUES DE JESUS	0,00	-	-
PROPRIEDADE SR JAIR MONTEIRO	0,00	-	-
PROPRIEDADE SR WILTON FURTADO	0,00	-	-
Total	-	-	-

**Observação:** Fertilizante Superfosfato Simples, recomenda-se utilizar 250 Kg/hectare.

2.3 FERTILIZANTE NPK 20-00-20

UND	QUANT.	Medição 01	
KG	-	-	-

Local	Quant	Quant	Quant
PROPRIEDADE SR NÍVIO MARCOS DA SILVA	0,00	-	-
PROPRIEDADE SR JOSÉ RODRIGUES DE JESUS	0,00	-	-
PROPRIEDADE SR JAIR MONTEIRO	0,00	-	-
PROPRIEDADE SR WILTON FURTADO	0,00	-	-
Total	-	-	-

**Observação:** Fertilizante NPK 20-00-20, recomenda-se utilizar 200 Kg/hectare.

2.4 PÁ CARREGADEIRA SOBRE RODAS, POTÊNCIA 197 HP, CAPACIDADE DA CAÇAMBA 2,5 A 3,5 M3, PESO OPERACIONAL 18338 KG - CHP DIURNO. AF\_06/2014

UND	QUANT.	Medição 01	
Hora	-	-	-

Local	Quant	Quant	Quant
PROPRIEDADE SR NÍVIO MARCOS DA SILVA	0,00	-	-
PROPRIEDADE SR JOSÉ RODRIGUES DE JESUS	0,00	-	-
PROPRIEDADE SR JAIR MONTEIRO	0,00	-	-
PROPRIEDADE SR WILTON FURTADO	0,00	-	-
Total	-	-	-

**Observação:** Em condições favoráveis de solo e declividade 0-3%, estima-se o rendimento de 3 horas/máquinas para confecção de 500 m/lineares de terraços e/ou para conservação do solo de 01 hectare.

2.5 SERVENTE COM ENCARGOS COMPLEMENTARES

UND	QUANT.	Medição 01	
-----	--------	------------	--

CONFERE COM ORIGINAL  
ITUJUBA (MG) 20/06/2014  
Juliano

Márcio Alves da Silva Filho  
Engenheiro Agrônomo  
CREA MG 205 276/D



Hora	-	-	-
------	---	---	---

Local	Quant	Quant	Quant
PROPRIEDADE SR NÍVIO MARCOS DA SILVA	0,00	-	-
PROPRIEDADE SR JOSÉ RODRIGUES DE JESUS	0,00	-	-
PROPRIEDADE SR JAIR MONTEIRO	0,00	-	-
PROPRIEDADE SR WILTON FURTADO	0,00	-	-
Total	-	-	-

Observação:

### 3 PLANTIO E MANUTENÇÃO EM ÁREA DE PRESERVAÇÃO PERMANENTE/APP

#### 3.1 PLANTIO EM ÁREA DE PRESERVAÇÃO PERMANENTE/APP

##### 3.1.1 FERTILIZANTE NPK 08-28-16

UND	QUANT.	Medição 01	
KG	200,00	200,00	-

Local	Quant	Quant	Quant
PROPRIEDADE SR NÍVIO MARCOS DA SILVA	20,00	20,00	-
PROPRIEDADE SR JOSÉ RODRIGUES DE JESUS	10,00	10,00	-
PROPRIEDADE SR JAIR MONTEIRO	50,00	50,00	-
PROPRIEDADE SR WILTON FURTADO	120,00	120,00	-
Total	200,00	200,00	-

Observação: Fertilizante NPK 08-28-16, recomenda-se utilizar 0,03 Kg/Muda.

##### 3.1.2 ISCA GRANULADA

UND	QUANT.	Medição 01	
KG	30,00	30,00	-

Local	Quant	Quant	Quant
PROPRIEDADE SR NÍVIO MARCOS DA SILVA	5,00	5,00	-
PROPRIEDADE SR JOSÉ RODRIGUES DE JESUS	5,00	5,00	-
PROPRIEDADE SR JAIR MONTEIRO	8,00	8,00	-
PROPRIEDADE SR WILTON FURTADO	12,00	12,00	-
Total	30,00	30,00	-

Observação: Recomenda-se utilizar 10 g/m<sup>2</sup> em área sobre o formigueiro e/ou estima-se 01 Kg/hectare.

##### 3.1.3 MUDAS DE PLANTAS - A SEREM FORNECIDAS PELA SAE, TRANSPORTADA PELO CONTRATADO

UND	QUANT.	Medição 01	
KG	3.875,00	4.235,00	-

Local	Quant	Quant	Quant
PROPRIEDADE SR NÍVIO MARCOS DA SILVA	300,00	170,00	-
PROPRIEDADE SR JOSÉ RODRIGUES DE JESUS	170,00	170,00	-
PROPRIEDADE SR JAIR MONTEIRO	1.275,00	1.994,00	-
PROPRIEDADE SR WILTON FURTADO	2.130,00	1.901,00	-
Total	3.875,00	4.235,00	-

Quantidade indicada para fins de transporte do material, considerando 1kg por muda.

##### 3.1.4 SERVENTE COM ENCARGOS COMPLEMENTARES PARA LIMPEZA E ADUBAÇÃO, REPLANTIO, ACEIRO / RECUPERAÇÃO DE CERCAS

UND	QUANT.	Medição 01	
Hora	512,00	512,00	-

Local	Quant	Quant	Quant
-------	-------	-------	-------

Marcio Alves da Silva Filho  
Engenheiro Agrônomo  
CREA MG 205.276/D

PROPRIEDADE SR NÍVIO MARCOS DA SILVA	96,00	96,00	-
PROPRIEDADE SR JOSÉ RODRIGUES DE JESUS	80,00	80,00	-
PROPRIEDADE SR JAIR MONTEIRO	112,00	112,00	-
PROPRIEDADE SR WILTON FURTADO	224,00	224,00	-
Total	512,00	512,00	-
<b>Observação:</b>			

3.2

### MANUTENÇÃO DO PLANTIO EM ÁREA DE PRESERVAÇÃO PERMANENTE/APP, A CADA TRÊS ANOS



## 3.2.1 FERTILIZANTE NPK 20-00-20

UND	QUANT.	Medição 01	
KG	4.360,00	958,00	-

Local	Quant	Quant	Quant
PROPRIEDADE SR NÍVIO MARCOS DA SILVA	480,00	120,00	-
PROPRIEDADE SR JOSÉ RODRIGUES DE JESUS	240,00	72,00	-
PROPRIEDADE SR JAIR MONTEIRO	2.120,00	766,00	-
PROPRIEDADE SR WILTON FURTADO	1.520,00	0,00	-
Total	4.360,00	958,00	-

**Observação:** Fertilizante NPK 20-00-20, recomenda-se utilizar 0,20 Kg/Muda.

O Programa AMIGOS, adotou a manutenção das áreas de APPs dos PIP 001/2019 - Nívio Marcos da Silva, PIP 002/2019 - José Rodrigues de Jesus e PIP 003/2019 - Jair Monteiro, áreas que já possuíam mudas de árvores estabelecidas e que foram plantadas sem planejamento (aleatórias). Em consequência possui uma quantidade maior de plantas por hectare que o previsto em Projeto Técnico do Programa AMIGOS, sendo: 625 mudas/hectare. Nestas áreas foi observado uma utilização maior que o previsto de fertilizante (insumos).



## 3.2.2 ISCA GRANULADA

UND	QUANT.	Medição 01	
KG	420,00	18,00	-

Local	Quant	Quant	Quant
PROPRIEDADE SR NÍVIO MARCOS DA SILVA	50,00	5,00	-
PROPRIEDADE SR JOSÉ RODRIGUES DE JESUS	50,00	5,00	-
PROPRIEDADE SR JAIR MONTEIRO	200,00	8,00	-
PROPRIEDADE SR WILTON FURTADO	120,00	0,00	-
Total	420,00	18,00	-

**Observação:** Recomenda-se utilizar 10 g/m<sup>2</sup> em área sobre o formigueiro e/ou estima-se 01 Kg/hectare.

CONFERE COM O ORIGINAL  
ITUJUBA (MG) 13/03/20  
*Juliana*

*Marcio Alves da Silva Filho*  
Márcio Alves da Silva Filho  
Engenheiro Agrônomo  
CREA MG 205.276/D


3.2.3

SERVENTE COM ENCARGOS COMPLEMENTARES PARA LIMPEZA E ADUBAÇÃO, REPLANTIO, ACEIRO / RECUPERAÇÃO DE CERCAS

UND	QUANT.	Medição 01	
Hora	2.800,00	590,00	-

Local	Quant	Quant	Quant
PROPRIEDADE SR NÍVIO MARCOS DA SILVA	304,00	69,00	-
PROPRIEDADE SR JOSÉ RODRIGUES DE JESUS	400,00	11,00	-
PROPRIEDADE SR JAIR MONTEIRO	1.424,00	510,00	-
PROPRIEDADE SR WILTON FURTADO	672,00	-	-
Total	2.800,00	590,00	-

**Observação:** O Programa AMIGOS adotou a manutenção das áreas de APPs do PIP 001/2019, PIP 002/2019 e PIP 003/2019 que foram plantadas sem planejamento (aleatórias); em consequência utilizou uma quantidade maior de mão-de-obra para realizar os serviços de manutenção que o previsto em Projeto Técnico, conforme justificativa do item 3.2.1.



#### 4. PLANTIO E MANUTENÇÃO EM ÁREA DE RESERVA LEGAL / RL

##### 4.1 PLANTIO EM ÁREA DE RESERVA LEGAL / RL

##### 4.1.1 FERTILIZANTE NPK 08-28-16

UND	QUANT.	Medição 01	
KG	15,00	15,00	-

Local	Quant	Quant	Quant
PROPRIEDADE SR NÍVIO MARCOS DA SILVA	0,00	-	-
PROPRIEDADE SR JOSÉ RODRIGUES DE JESUS	0,00	-	-
PROPRIEDADE SR JAIR MONTEIRO	0,00	-	-
PROPRIEDADE SR WILTON FURTADO	15,00	15,00	-
Total	15,00	15,00	-

**Observação:** Fertilizante NPK 08-28-16, recomenda-se utilizar 0,03 Kg/Muda.

##### 4.1.2 ISCA GRANULADA

UND	QUANT.	Medição 01	
KG	2,00	2,00	-

Local	Quant	Quant	Quant
PROPRIEDADE SR NÍVIO MARCOS DA SILVA	0,00	-	-
PROPRIEDADE SR JOSÉ RODRIGUES DE JESUS	0,00	-	-
PROPRIEDADE SR JAIR MONTEIRO	0,00	-	-
PROPRIEDADE SR WILTON FURTADO	2,00	2,00	-
Total	2,00	2,00	-

CONFERE COM O ORIGINAL  
 ITUIUTABA (MG) 13/03/20  
 Juliana

Márcio Alves da Silva Filho  
 Engenheiro Agrônomo  
 CREA MG 205 276/D

**Observação:** Recomenda-se utilizar 10 g/m<sup>2</sup> em área sobre o formigueiro e/ou estima-se 01. Kg/hectare.

4.1.3 MUDAS DE PLANTAS - A SEREM FORNECIDAS PELA SAE, TRANSPORTADA PELO

UND	QUANT.	Medição 01	
KG	230,00	230,00	-

Local	Quant	Quant	Quant
PROPRIEDADE SR NÍVIO MARCOS DA SILVA	0,00	-	-
PROPRIEDADE SR JOSÉ RODRIGUES DE JESUS	0,00	-	-
PROPRIEDADE SR JAIR MONTEIRO	0,00	-	-
PROPRIEDADE SR WILTON FURTADO	230,00	230,00	-
Total	230,00	230,00	-

Quantidade indicada para fins de transporte do material, considerando 1kg por muda

4.1.4 SERVENTE COM ENCARGOS COMPLEMENTARES PARA SULCAMENTO, ADUBAÇÃO, DISTRIBUIÇÃO DE MUDAS E PLANTIO

UND	QUANT.	Medição 01	
Hora	68,00	39,00	-

Local	Quant	Quant	Quant
PROPRIEDADE SR NÍVIO MARCOS DA SILVA	0,00	-	-
PROPRIEDADE SR JOSÉ RODRIGUES DE JESUS	0,00	-	-
PROPRIEDADE SR JAIR MONTEIRO	0,00	-	-
PROPRIEDADE SR WILTON FURTADO	68,00	39,00	-
Total	68,00	39,00	-

**Observação:**

4.2 MANUTENÇÃO DO PLANTIO EM ÁREA DE RESERVA LEGAL / RL, A CADA TRÊS ANOS

4.2.1 FERTILIZANTE NPK 20-00-20

UND	QUANT.	Medição 01	
KG	240,00	-	-

Local	Quant	Quant	Quant
PROPRIEDADE SR NÍVIO MARCOS DA SILVA	0,00	-	-
PROPRIEDADE SR JOSÉ RODRIGUES DE JESUS	0,00	-	-
PROPRIEDADE SR JAIR MONTEIRO	0,00	-	-
PROPRIEDADE SR WILTON FURTADO	240,00	-	-
Total	240,00	-	-

**Observação:** Fertilizante NPK 20-00-20, recomenda-se utilizar 0,20 Kg/Muda.

4.2.2 ISCA GRANULADA

UND	QUANT.	Medição 01	
KG	20,00	-	-

Local	Quant	Quant	Quant
PROPRIEDADE SR NÍVIO MARCOS DA SILVA	0,00	-	-
PROPRIEDADE SR JOSÉ RODRIGUES DE JESUS	0,00	-	-
PROPRIEDADE SR JAIR MONTEIRO	0,00	-	-
PROPRIEDADE SR WILTON FURTADO	20,00	-	-
Total	20,00	-	-

**Observação:** Recomenda-se utilizar 10 g/m<sup>2</sup> em área sobre o formigueiro e/ou estima-se 01 Kg/hectare.

CONFERE COM O ORIGINAL  
ITUJUBA (MG) 13/03/20  
Juliana

Marcio Alves da Silva Filho  
Engenheiro Agrônomo  
CREA MG 205.276/D

4.2.3 SERVENTE COM ENCARGOS COMPLEMENTARES PARA LIMPEZA E ADUBAÇÃO, REPLANTIO, ACEIRO / RECUPERAÇÃO DE CERCAS

UND	QUANT.	Medição 01	
Hora	256,00	-	-

Local	Quant	Quant	Quant
PROPRIEDADE SR NÍVIO MARCOS DA SILVA	0,00	-	-
PROPRIEDADE SR JOSÉ RODRIGUES DE JESUS	0,00	-	-
PROPRIEDADE SR JAIR MONTEIRO	0,00	-	-
PROPRIEDADE SR WILTON FURTADO	256,00	-	-
Total	256,00	-	-

Observação:

5 IMPLANTAÇÃO DE CERCAS

5.1 CERCA COM MOUROES DE MADEIRA ROLICA, DIAMETRO 11CM, ESPACAMENTO DE 5M, ALTURA LIVRE DE 1,20M, CRAVADOS 1,0M, COM 5 FIOS DE ARAME DE AÇO OVALADO 15X17

UND	QUANT.	Medição 01	
Mts	150,00	120,00	-

Local	Quant	Distância	Quant
PROPRIEDADE SR NÍVIO MARCOS DA SILVA	0,00	-	-
PROPRIEDADE SR JOSÉ RODRIGUES DE JESUS	0,00	-	-
PROPRIEDADE SR JAIR MONTEIRO	0,00	-	-
PROPRIEDADE SR WILTON FURTADO	150,00	120,00	-
Total	150,00	120,00	-

**Observação:** Cerca confeccionada com postes de Eucalipto tratado de 10-13 cm de diâmetro e 2,20 metros de comprimento, espaçamento entre postes de 5 metros lineares e poste esticador de 16-18 cm de diâmetro e 3,20 metros de comprimento, espaçamento entre esticadores de 500 metros lineares, possuindo 5 cinco fios de arame liso.

6 ACOMPANHAMENTO TÉCNICO

6.1 ENGENHEIRO AGRÔNOMO OU AMBIENTAL COM ENCARGOS COMPLEMENTARES

UND	QUANT.	Medição 01	
Hora	96,00	96,00	-

Local	Quant	Quant	Quant
PROPRIEDADE SR NÍVIO MARCOS DA SILVA	24,00	24,00	-
PROPRIEDADE SR JOSÉ RODRIGUES DE JESUS	24,00	24,00	-
PROPRIEDADE SR JAIR MONTEIRO	24,00	24,00	-
PROPRIEDADE SR WILTON FURTADO	24,00	24,00	-
Total	96,00	96,00	-

6.2 ENCARREGADO GERAL COM ENCARGOS COMPLEMENTARES

UND	QUANT.	Medição 01	
Hora	320,00	320,00	-

Local	Quant	Quant	Quant
PROPRIEDADE SR NÍVIO MARCOS DA SILVA	80,00	80,00	-
PROPRIEDADE SR JOSÉ RODRIGUES DE JESUS	80,00	80,00	-
PROPRIEDADE SR JAIR MONTEIRO	80,00	80,00	-
PROPRIEDADE SR WILTON FURTADO	80,00	80,00	-
Total	320,00	320,00	-

CONFERE COM O ORIGINAL  
ITUJUBA (MG) 13/03/20  
*Juliana*

*Márcio Alves da Silva Filho*  
Márcio Alves da Silva Filho  
Engenheiro Agrônomo  
CREA MG 205.276/D

6.3 LOCAÇÃO DE VEÍCULO LEVE

UND	QUANT.	Medição 01	
Hora	48,00	48,00	-

Local	Quant	Quant	Quant
PROPRIEDADE SR NIVIO MARCOS DA SILVA	12,00	12,00	-
PROPRIEDADE SR JOSÉ RODRIGUES DE JESUS	12,00	12,00	-
PROPRIEDADE SR JAIR MONTEIRO	12,00	12,00	-
PROPRIEDADE SR WILTON FURTADO	12,00	12,00	-
Total	48,00	48,00	-

*M. Alves*  
 Márcio Alves da Silva Filho  
 Engenheiro Agrônomo  
 CREA MG 205.276/D

CONFERE COM O ORIGINAL  
 ITUIUTABA (MG) 13/03/20  
*Juliano*



# Implantação - RELATÓRIO DE ANDAMENTO DOS TRABALHOS

## MEDIÇÃO 01

CONTRATADA: ARQGRAPH SERVIÇOS LTDA  
CNPJ: 00.969.841/0001-01

### OBRA / SERVIÇO:

SERVIÇOS DE RECUPERAÇÃO DE ÁREAS DEGRADADAS E CONSERVAÇÃO DE SOLO NA BACIA DO RIBERIRÃO SÃO LOURENÇO PARA O PROJETO AMIGOS DO SÃO LOURENÇO

CONTRATO: ATA n° 033/2019 DE REGISTRO DE PREÇOS n° 018/2019 - PREGÃO n° 048/2019

ATA N.º	VALOR INICIAL	ADITAMENTO	VALOR TOTAL 1º ORDEM SERVIÇOS
033/19	R\$ 356.000,00	R\$ 0,00	R\$ 109.292,00
DATA:	PRAZO INICIAL	ADITAMENTO	PRAZO FINAL
30/01/2020	12 meses		

REGISTRO DE PREÇOS N.º 018/2019 1º MEDIÇÃO - PERÍODO 30/10/2019 a 30/01/2020

### RECURSOS:

PROGRAMA:	Nº DO CT:	AGENTE OPERADOR:	TOMADOR:
-	-	-	-
MODALIDADE:	FONTE DE RECURSOS:		PRÓPRIO
-	-		-
INVESTIMENTO:	FINANCIAMENTO:	CONTRAPARTIDA:	
-	-	-	

## DESCRIÇÃO DO ANDAMENTO DOS TRABALHOS

### ATIVIDADES E OCORRÊNCIAS

No período, as atividades foram iniciadas com a mobilização da equipe da empresa ARQGRAPH - Serviços e a realização da atividade de Integração, promovida pelo Técnico de Segurança da SAE.

No PIP 001/2019 - Nívio Marcos da Silva, foram executado serviços de plantio de 170 unidades de mudas árvores nativas e o coroamento, adubação e combate a formigas, além dos serviços de replantio e adubação de manutenção em 518 unidades de mudas nas Áreas de Preservação Permanente/APP, conforme Projeto Técnico.

No PIP 002/2019 - José Rodrigues de Jesus, foram executado serviços de plantio de 170 unidades de mudas árvores nativas e o coroamento, adubação e combate a formigas, além dos serviços de replantio e adubação de manutenção em 80 unidades de mudas nas Áreas de Preservação Permanente/APP e entorno da nascente, conforme Projeto Técnico.

No PIP 003/2019 - Jair Monteiro, foram executado serviços de plantio de 1.994 unidades de mudas árvores nativas e o coroamento, adubação e combate a formigas, além dos serviços de replantio e adubação de manutenção em 3.827 unidades de mudas nas Áreas de Preservação Permanente/APP, conforme Projeto Técnico.

No PIP 006/2019 - Wilter Furtado, foram executado serviços de plantio de 1.901 unidades de mudas árvores nativas e o coroamento, adubação e combate a formigas nas Áreas de Preservação Permanente/APP e plantio de 230 unidades de mudas árvores nativas e o coroamento, adubação e combate a formigas na Área de Reserva Legal continua a área de APP, conforme Projeto Técnico, além dos serviços de confecção de 120 m/linear de cerca para proteção da área em recuperação na áreas da aguada dos bovinos no Córrego da Porteira, conforme Projeto Técnico.

### PENDÊNCIAS


Ficou os serviços pendentes a execução do aceiro nas cercas nas Áreas de Preservação Permanente/APPs e a manutenção e a implantação das estruturas de conservação de solo nos PIP 001/2019; PIP 002/2019; PIP 003/2019 e PIP 006/2019, conforme previsto em Projeto Técnico.

### PROGRAMAÇÃO PARA O PRÓXIMO PERÍODO

Execução dos serviços de manutenção nas áreas do "Programa AMIGOS", conforme cronograma.

### COMPARAÇÃO ENTRE O PREVISTO E REALIZADO:

AVANÇO PREVISTO = 49,18 %  
AVANÇO REALIZADO = 53,363584 %

  
Márcio Alves da Silva Filho  
Eng. Agrônomo / SAE Ituiutaba  
Engenheiro Agrônomo  
CREA MG 205.276/D

CONFERE COM O ORIGINAL  
ITUIUTABA (MG) 30/03/2020  


RELATÓRIO FOTOGRÁFICO - PIP 001/2019 Nívio Marcos da Silva




Foto 1: Empresa ARQGRAPH realizando serviços de plantio, coroamento, adubação e combate a formigas




Foto 2: Empresa ARQGRAPH realizando o transporte de mudas de árvores nativas para o plantio na propriedade rural



Foto 3: Empresa ARQGRAPH realizando serviços de plantio, coroamento, adubação e combate a formigas



Foto 4: Empresa ARQGRAPH realizando serviços de manutenção, coroamento, adubação e combate a formigas




Foto 5: Empresa ARQGRAPH realizando serviços de plantio, coroamento, adubação e combate a formigas




Foto 6: Empresa ARQGRAPH realizando serviços de replantio, coroamento, adubação de manutenção e combate a formigas

CONFERE COM O ORIGINAL  
ITUJUBA (MG) 13/03/20  
Juliana

Márcio Alves da Silva Filho  
Engenheiro Agrônomo  
CREA MG 205.276/D



RELATÓRIO FOTOGRÁFICO - PIP 002/2019 José Rodrigues de Jesus



Foto 1: Empresa ARQGRAPH realizando o transporte de mudas de árvores nativas para o plantio na propriedade rural




Foto 2: Empresa ARQGRAPH recebendo vistoria de campo do diretor Ad./SAE - Reinaldo Vieira Barbosa



Foto 3: Empresa ARQGRAPH realizando serviços de plantio, coroamento, adubação e combate a formigas




Foto 4: Empresa ARQGRAPH realizando serviços de plantio, coroamento, adubação e combate a formigas



Foto 5: Empresa ARQGRAPH realizando serviços de manutenção, replantio, coroamento, adubação e combate a formigas




Foto 6: Empresa ARQGRAPH realizando serviços de manutenção, replantio, coroamento, adubação e combate a formigas

CONFERE COM O ORIGINAL  
ITUJUBA (MG) 20/02/20  
*Juliana*

*M. Alves*  
Márcio Alves da Silva Filho  
Engenheiro Agrônomo  
CREA MG 205.276/D

RELATÓRIO FOTOGRÁFICO - PIP 003/2019 Jair Monteiro



Foto 1: Empresa ARQGRAPH realizando o transporte de mudas de árvores nativas para o plantio na propriedade rural




Foto 2: Empresa ARQGRAPH realizando o transporte de mudas de árvores nativas para o plantio na propriedade rural



Foto 3: Empresa ARQGRAPH realizando serviços de plantio, coroamento, adubação e combate a formigas




Foto 4: Empresa ARQGRAPH realizando serviços de plantio, coroamento, adubação e combate a formigas

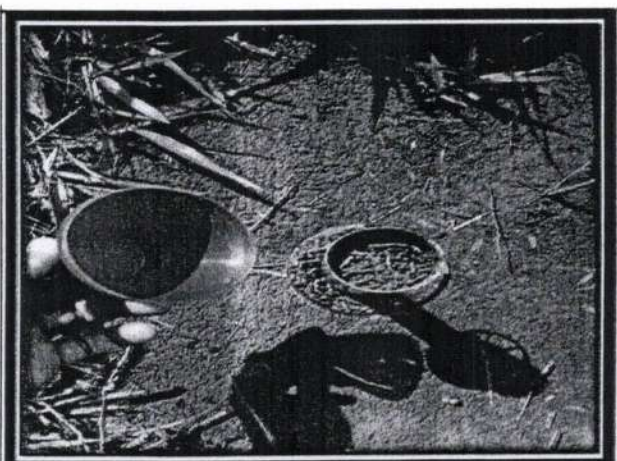


Foto 5: Empresa ARQGRAPH realizando serviços de manutenção, replantio, coroamento, adubação e combate a formigas



Foto 6: Empresa ARQGRAPH realizando serviços de manutenção, replantio, coroamento, adubação e combate a formigas

CONFERE COM O ORIGINAL  
ITUJUBA (MG) 13/02/20  
*Juliana*

*M. Alves*  
Márcio Alves da Silva Filho  
Engenheiro Agrônomo  
CREA MG 205.276/D

RELATÓRIO FOTOGRÁFICO - PIP 006/2019 Wilter Furtado



Foto 1: Empresa ARQGRAPH realizando o transporte de mudas de árvores nativas para o plantio na propriedade rural




Foto 2: Empresa ARQGRAPH realizando o transporte de mudas de árvores nativas para o plantio na propriedade rural



Foto 3: Empresa ARQGRAPH realizando serviços de plantio, coroamento, adubação e combate a formigas




Foto 4: Empresa ARQGRAPH realizando serviços de plantio, coroamento, adubação e combate a formigas




Foto 5: Empresa ARQGRAPH realizando serviços de plantio, coroamento, adubação e combate a formigas



Foto 6: Empresa ARQGRAPH realizando serviços de plantio, coroamento, adubação e combate a formigas

CONFERE COM O ORIGINAL  
ITUIUTABA (MG) 13/02/20  
*Furtado*

*Márcio Alves da Silva Filho*  
Márcio Alves da Silva Filho  
Engenheiro Agrônomo  
CREA MG 205.276/D

**Comprovante de transferência entre contas da CAIXA - TEV**

Via Internet Banking CAIXA

<b>Emitente:</b>	SAE PROGRAMA AMIGOS
<b>Conta origem:</b>	0125 / 006 / 00071015-5
<b>Conta destino:</b>	0161 / 003 / 00001618-8

<b>Nome destinatário:</b>	ARQGRAPH SERVICOS LTDA
<b>Valor:</b>	R\$ 45.987,01
<b>Identificação da operação:</b>	NF 7150

<b>Data de débito:</b>	13/03/2020
<b>Data/hora da operação:</b>	13/03/2020 14:58:29

<b>Código da operação:</b>	33706011
<b>Chave de segurança:</b>	SUKZ2WJA18VR005H

DEBITO REALIZADO COM SUCESSO. A PREVISAO DO CREDITO NA CONTA DESTINO E DE 30 MINUTOS  
SAC CAIXA: 0800 726 0101  
Pessoas com deficiência auditiva: 0800 726 2492  
Ouvidoria: 0800 725 7474  
Help Desk CAIXA: 0800 726 0104

CONFERE COM O ORIGINAL  
ITUJUBA (MG) 13/03/20  
*Juliano*



Voltar

Imprimir

**CAIXA**  
CAIXA ECONÔMICA FEDERAL**Certificado de Regularidade do  
FGTS - CRF**

**Inscrição:** 00.969.841/0001-01  
**Razão Social:** ARQGRAPH SERVIÇOS LTDA  
**Endereço:** R DAS MANGABEIRAS 158 / JARAGUA / UBERLÂNDIA / MG / 38413-012

A Caixa Econômica Federal, no uso da atribuição que lhe confere o Art. 7, da Lei 8.036, de 11 de maio de 1990, certifica que, nesta data, a empresa acima identificada encontra-se em situação regular perante o Fundo de Garantia do Tempo de Serviço - FGTS.

O presente Certificado não servirá de prova contra cobrança de quaisquer débitos referentes a contribuições e/ou encargos devidos, decorrentes das obrigações com o FGTS.

**Validade:** 28/02/2020 a 28/03/2020

**Certificação Número:** 2020022800563776594877

Informação obtida em 13/03/2020 13:38:44

A utilização deste Certificado para os fins previstos em Lei esta condicionada a verificação de autenticidade no site da Caixa: [www.caixa.gov.br](http://www.caixa.gov.br)

CONFERE COM O ORIGINAL  
ITUITUBA (MG) 13/03/20  
*Juliana*



MINISTÉRIO DA FAZENDA  
Secretaria da Receita Federal do Brasil  
Procuradoria-Geral da Fazenda Nacional

**CERTIDÃO POSITIVA COM EFEITOS DE NEGATIVA DE DÉBITOS RELATIVOS AOS TRIBUTOS  
FEDERAIS E À DÍVIDA ATIVA DA UNIÃO**

Nome: **ARQGRAPH SERVICOS LTDA.**  
CNPJ: **00.969.841/0001-01**

Ressalvado o direito de a Fazenda Nacional cobrar e inscrever quaisquer dívidas de responsabilidade do sujeito passivo acima identificado que vierem a ser apuradas, é certificado que:

1. constam débitos administrados pela Secretaria da Receita Federal do Brasil (RFB) com exigibilidade suspensa nos termos do art. 151 da Lei nº 5.172, de 25 de outubro de 1966 - Código Tributário Nacional (CTN), ou objeto de decisão judicial que determina sua desconsideração para fins de certificação da regularidade fiscal, ou ainda não vencidos; e
2. não constam inscrições em Dívida Ativa da União (DAU) na Procuradoria-Geral da Fazenda Nacional (PGFN).

Conforme disposto nos arts. 205 e 206 do CTN, este documento tem os mesmos efeitos da certidão negativa.

Esta certidão é válida para o estabelecimento matriz e suas filiais e, no caso de ente federativo, para todos os órgãos e fundos públicos da administração direta a ele vinculados. Refere-se à situação do sujeito passivo no âmbito da RFB e da PGFN e abrange inclusive as contribuições sociais previstas nas alíneas 'a' a 'd' do parágrafo único do art. 11 da Lei nº 8.212, de 24 de julho de 1991.

A aceitação desta certidão está condicionada à verificação de sua autenticidade na Internet, nos endereços <<http://rfb.gov.br>> ou <<http://www.pgfn.gov.br>>.

Certidão emitida gratuitamente com base na Portaria Conjunta RFB/PGFN nº 1.751, de 2/10/2014.  
Emitida às 08:42:48 do dia 13/11/2019 <hora e data de Brasília>.  
Válida até 11/05/2020.

Código de controle da certidão: **D4D4.18E4.259C.0D16**  
Qualquer rasura ou emenda invalidará este documento.

CONFERE COM O ORIGINAL  
ITUIUTUBA (MS) 13/11/2019  
*Juliana*



# SUPERINTENDÊNCIA DE ÁGUA E ESGOTOS DE ITUIUTABA

## AUTARQUIA MUNICIPAL

R. 33 No. 474 - Setor Sul - Ituiutaba (MG) - CEP 38.300-030  
CNPJ 17.819.061/0001-88 Inscrição Estadual 342.746.166.0050  
Atendimento ao cliente SAE: Fone (34) 3268-0400 - 0800-348195  
www.saeituiutaba.com.br

236

### NOTA DE EMPENHO

O Ordenador da Despesa no uso de suas atribuições, em cumprimento à execução orçamentária, autoriza a emissão de empenho da despesa conforme descrição abaixo.

Usuário: Joilson Alves Guimarães		Usuário da Reimpressão:		Ficha	Data de Emissão	Data de Vencimento
Nota de Empenho Nº	Tipo	Documento	Requisição	50012	10/03/2020	31/03/2020
241-000	1 - ORDINARIO					
Processo	Reserva	Tipo de Licitação	Nº Licitação	Motivo	Contrato	
-00		10 - ISENTO		99 - Leg. Esp. (pes. Enc. Pat. en, ad, etc)		
Razão Social/Fornecedor: 188 - PREFEITURA MUNICIPAL DE ITUIUTABA				CNPJ/CPF: 18.457.218/0001-35		
Endereço: PRA CÔNEGO ÂNGELO TARDIO BRUNO, SN				Cidade: ITUIUTABA		
Fone: (034)3271-8100				UF: MG		

Histórico	Valor - R\$
REPASSE DO IMPOSTO DE RENDA RETIDO NA FONTE, RELATIVO A NE - 2520-001/2019 - ARQGRAPH SERVIÇOS LTDA CNPJ Nº 00.969.841/0001-01, NF Nº 7150 DE 10/03/2020, VR R\$ 58.322,12. (PROGRAMA AMIGOS)	874,83

*Cristiano Mendes Gonçalves*  
Assessor de Controladoria

Descontos	Valor - R\$
VALOR A SER PAGC	874,83

Por Extenso: \*\*\*Oitocentos e Setenta e Quatro Reais e Oitenta e Tres Centavos\*\*\*

Evento: 015.014 - 015.000 / I.R.R.F.		Classificação da Despesa	
Unidade Orçamentária			
DESPESA EXTRAORÇAMENTÁRIA			
Vínculo: 100.999 - DESPESA EXTRAORÇAMENTÁRIA			
Dotação	Empenhado até esta Data	Valor do Empenho	Saldo Atual
0,00	0,00	874,83	0,00

Exame Contábil em: 10/03/2020  
 Data: 10/03/2020  
 Autorizo: Marcos André Alamy  
 Marcos André Alamy  
 Diretor da SAE

(LIQUIDADO CONFORME DOCUMENTAÇÃO ANEXA.)  
 Pague-se: 10/03/20  
 Data: 10/03/20  
 REINALDO VIEIRA BARBOSA  
 DIRETOR ADJUNTO

Pago em: 16/03/20  
 Cheque: av debito  
 Banco: CEF  
 Conta: 71.015-5  
 Tesoureiro: Juliana

Recibo  
 Recebi(emos) o valor constante deste empenho  
**A QUITAÇÃO FOI DADA**  
**DOCUMENTO ANEXO**  
 Nome: Juliana  
 CNPJ / CPF: 18.457.218/0001-35

CONFERIR COM O ORIGINAL  
ITUIUTABA (MG) 16/03/20  
*Juliana*



**MUNICIPIO DE ITUIUTABA**  
**SECRETARIA MUNICIPAL DE FINANÇAS E ORÇAMENTO**  
www.ituiutaba.mg.gov.br

Visto

Guia de Recolhimento

LSCOSTA

13/03/2020 14:01:06

Crc 39653  
Razao Social/Nome ARQGRAPH SERVIÇOS LTDA  
CNPJ / CPF 00.969.841/0001-01  
Inscrição 0016223880065  
Endereco 38413-012 - Rua DAS MANGABEIRAS, 158 SL1  
Bairro JARAGUA Cidade UBERLANDIA Estado MG

IRRF REF. EMPENHO 2520-001/2019

Processo/Ano: 0/0


Descrição	Valor Tabela	Quantidade	Valor Total
IRRF - Imp. de Renda Retido na Fonte Outros Rendimentos	1,000	874,83	874,83

IdTaxasDiversa 823801	IdGuia 3250065	IdParcela 10970265	Data de Validade 16/03/2020	Valor a Pagar 874,83
-----------------------	----------------	--------------------	-----------------------------	----------------------

SMARapd Informática \* 0 (xx) 16 2111-9898

Autenticação Mecânica

Via Contribuinte

IdTaxasDiversas <b>823801</b>	Local de Pagamento <b>PAGÁVEL NO B.BRASIL, ITAÚ, CAIXA, SICOOB, LOTÉRICAS E CORREIOS</b>			Vencimento <b>16/03/2020</b>
IdGuia <b>3250065</b>	IdParcela <b>10970265</b>	Beneficiário / Pagador <b>MUNICIPIO DE ITUIUTABA</b>		
Nro Parcela <b>1/1</b>	Exercício <b>2020</b>	Data do Documento <b>13/03/2020</b>	Número do Documento <b>39653</b>	Data Processamento <b>13/03/2020</b>
Vencimento <b>16/03/2020</b>	Uso do Banco	Espécie <b>REAL</b>	Quantidade <b>X</b>	Valor <b>874,83</b>
Pagador <b>ARQGRAPH SERVIÇOS LTDA</b>	Instruções <b>NÃO RECEBER APÓS O VENCIMENTO</b>			Nosso Número <b>10970265</b>
(=) Valor do Documento <b>874,83</b>	 			(=) Valor do Documento <b>874,83</b>
(=) Valor Cobrado				(-) Desconto / Abatimento
(+) Acréscimos				(=) Outras Deduções
(-) Deduções				(+) Mora / Multa
				(+) Outros Acréscimos
	(=) Valor Cobrado			
Pagador <b>ARQGRAPH SERVIÇOS LTDA</b>		Origem <b>823801 TaxasDiversas 1/1</b>		
<b>38413-012 - Rua DAS MANGABEIRAS, 158 SL1</b>		<b>MG</b>		<b>Padrão Febraban</b>
<b>JARAGUA UBERLANDIA</b>				

81690000008-3 74832152202-5 00316019001-7 09702650000-5



Autenticação Mecânica

RECIBO DO PAGADOR

Autenticação no Verso



**Comprovante de pagamento com código de barras**


Via Internet Banking CAIXA

**Nome:** SAE PROGRAMA AMIGOS  
**Conta de débito:** 125 / 006 / 00071015-5

**Representação numérica do código de barras:**

816900000083 748321522025 003160190017 097026500005

**Convênio:** PM DE ITUIUTABA-MG  
**Valor:** 874,83  
**Data de vencimento:** 16/03/2020  
**Identificação da operação:** NF 7150



**Data de débito:** 16/03/2020  
**Data/hora da operação:** 16/03/2020 09:02:58

**Código da operação:** 00132364  
**Chave de segurança:** 3JKYUJA96T0133YN

SAC CAIXA: 0800 726 0101  
Pessoas com deficiência auditiva: 0800 726 2492  
Ouvidoria: 0800 725 7474  
Help Desk CAIXA: 0800 726 0104

CONFERE COM O ORIGINAL  
ITUIUTABA (MG) 16/03/20  
Juliana



**SUPERINTENDÊNCIA DE ÁGUA E ESGOTOS DE ITUIUTABA  
AUTARQUIA MUNICIPAL**

R. 33 No. 474 - Setor Sul - Ituiutaba (MG) - CEP 38.300-030  
CNPJ 17.819.061/0001-88 Inscrição Estadual 342.746.166.0050  
Atendimento ao cliente SAE: Fone (34) 3268-0400 - 0800-348195  
www.saeituiutaba.com.br

167  
237

**NOTA DE EMPENHO**

*O Ordenador da Despesa no uso de suas atribuições, em cumprimento à execução orçamentária, autoriza a emissão de empenho da despesa conforme descrição abaixo.*

Usuário: Joilson Alves Guimarães		Usuário da Reimpressão:					
Nota de Empenho Nº <b>242-000</b>	Tipo 1 - ORDINARIO	Documento	Requisição	Ficha 50016	Data de Emissão 10/03/2020	Data de Vencimento 20/04/2020	
Processo -00	Reserva	Tipo de Licitação 10 - ISENTO	Nº Licitação	Motivo 99 - Leg.Esp.(pes. Enc. Pat. en, ad, etc	Contrato		
Razão Social/Fornecedor: 188 - PREFEITURA MUNICIPAL DE ITUIUTABA				CNPJ/CPF: 18.457.218/0001-35			
Endereço: PRA CÔNEGO ÂNGELO TARDIO BRUNO, SN			Cidade: ITUIUTABA				
Fone: (034)3271-8100			UF: MG				

Histórico	Valor - R\$
REPASSE DO ISSQN - IMPOSTO SOBRE SERVIÇOS DE QUALQUER NATUREZA RETIDO NA FONTE, RELATIVO A NE - 2520-001/2019 - ARQGRAPH SERVIÇOS LTDA, CNPJ Nº 00.969.841/0001-01, NF Nº 7150 DE 10/03/2020, VR R\$ 58.322,12. (PROGRAMA AMIGOS).	2.332,88

*Cristiano Mendes Gonçalves*  
Assessor de Controladoria

Descontos	Valor - R\$
VALOR A SER PAGC	2.332,88

Por Extenso: \*\*\*Dois Mil e Trezentos e Trinta e Dois Reais e Oitenta e Oito Centavos\*\*\*

Evento: 015.015 - 015.000 / ISS - IMPOSTO SOBRE SERVIÇOS

Unidade Orçamentária	Classificação da Despesa		
DESPESA EXTRAORÇAMENTÁRIA			
Vínculo: 100.999 - DESPESA EXTRAORÇAMENTÁRIA			
Dotação	Empenhado até esta Data	Valor do Empenho	Saldo Atual
0,00	0,00	2.332,88	0,00

Exame Contábil em: \_\_\_\_\_ Autorizo: \_\_\_\_\_  
 Data: 10/03/2020 *Marleides Apda C. Prates* *Marcos André Alamy*  
 CRC-MG 47.786 Gerente Contabilidade Diretor da SAE

(LIQUIDADO CONFORME DOCUMENTAÇÃO ANEXA.) Pague-se: \_\_\_\_\_  
 100320 *Marleides Apda C. Prates* 100320 *RENALDO VIEIRA BARBOSA*  
 Data Gerente Contabilidade Data DIRETOR ADJUNTO  
 CRC-MG: 47.786

Pago em: 13-03-20  
 Cheque: Caixa Débito  
 Banco: CEF  
 Conta: 73015-5  
*Medina*  
 Tesoureiro

**Recibo**  
 Recebi(emos) o valor constante deste empenho  
**A QUITAÇÃO FOI DADA EM DOCUMENTO ANEXO**  
 Nome: Medina  
 CNPJ / CPF: 18.457.218/0001-35

CONFERE COM O ORIGINAL  
 ITUIUTABA (MG) 13/03/20  
*Juliana*



MUNICIPIO DE ITUIUTABA  
SECRETARIA DE FINANÇAS  
Seção da Receita - Fiscalização

38300-132 - Avn 17, 1084 CENTRO ITUIUTABA MG

Cadastro - Origem dos Débitos (Substituto Tributário)		Origem dos Valores	
Ccm	2299	Referência	03/2020
Razão Social	SUPERINTENDENCIA AGUA E ESGOTO ITBA-SAE	Vencimento	20/04/2020
CNPJ / CPF	17.819.061/0001-88	Valor Imposto	2.332,88
RG / Inscr. Est.	3427461660050	Correção	0,00
Endereço	38300-030 - Rua 33, 474 0019297001	Juros	0,00
Bairro	SETOR SUL	Multa	0,00
Cidade	ITUIUTABA		
Estado	MG		
Atividade	ABASTECIMENTO DE AGUA E ESGOTAMENTO SANITARIO	Total Atualizado	2.332,88

Relação dos Prestadores de Serviços											
Data Lançamento	Contribuinte				Referência						
DNPJ / CPF	NF	Sit.	Dt. Emissão	Valor Total NF	Base Cálculo	%	Imposto				
00.969.841/0001-01	ARQGRAPH SERVIÇOS LTDA	7150	N	10/03/2020	58.322,12	58.322,12	4.00	2.332,88			
<b>TOTAL:</b>					58.322,12	58.322,12		2.332,88			

**PAGO**  
p/Ch nº 644.000.000  
R\$ 2.332,88  
Em 13/03/20  
SUPERINTENDENCIA DE AGUA E ESGOTOS SAE  
(Assinatura)

Número do Documento	Controle	Data Emissão	Vencimento	Valor	Id Guia	Id Parcela	Conta Cedente	Nosso Número
2299	2299	13/03/2020	20/04/2020	2.332,88	3249983	10969882		10969882

Recibo do Sacado

Autenticação Mecânica

-----recortar aqui-----

Devedor / Sacador					Vencimento	
MUNICIPIO DE ITUIUTABA					20/04/2020	
Documento	Id Guia	Especie do Documento	Data do Processo	Nosso Número		
13/03/2020	3249983	REAL	13/03/2020	10969882		
Instruções: Texto de Responsabilidade do cedente					(=) Valor do Documento	
					2332,88	
					(-) Desconto / Abatimento	
					(-) Outras Deduções	
					(+) Mora / Multa	
					(+) Outras	
					(=) Valor Cobrado	

Cobrança sem Registro

Sacado SUPERINTENDENCIA AGUA E ESGOTO ITBA-SAE - 17.819.061/0001-88 Origem 2299 Mobiliario  
38300-030 - Rua 33 Nº 474  
SETOR SUL ITUIUTABA MG

8162000023-9 32882152202-1 00420039001-3 09698820000-0 Autenticação Mecânica



CONFERE COM O ORIGINAL  
ITUIUTABA (MG) 13/03/20  
(Assinatura)

**CAIXA****Comprovante de pagamento com código de barras**

Via Internet Banking CAIXA

<b>Nome:</b>	SAE PROGRAMA AMIGOS
<b>Conta de débito:</b>	125 / 006 / 00071015-5

<b>Representação numérica do código de barras:</b>	
816200000239 328821522021 004200390013 096988200000	

<b>Convênio:</b>	PM DE ITUIUTABA-MG
<b>Valor:</b>	2.332,88
<b>Data de vencimento:</b>	13/03/2020
<b>Identificação da operação:</b>	NF 7150

<b>Data de débito:</b>	13/03/2020
<b>Data/hora da operação:</b>	13/03/2020 14:56:16

<b>Código da operação:</b>	00328400
<b>Chave de segurança:</b>	96CV2TFCWNNQ9YP8

SAC CAIXA: 0800 726 0101  
Pessoas com deficiência auditiva: 0800 726 2492  
Ouvidoria: 0800 725 7474  
Help Desk CAIXA: 0800 726 0104

CONFERE COM O ORIGINAL  
ITUIUTABA (MG) 13/03/20  
*Juliano*

<b>PAGO</b>
pvCh nº <i>Ch. debito</i>
RS <i>2.332,80</i>
Em. <i>13/03/20</i>
SUPERINTENDENTE DE ÁGUA E ESGOTOS SAE <i>Medina</i>



SUPERINTENDÊNCIA DE ÁGUA E ESGOTOS DE ITUIUTABA

AUTARQUIA MUNICIPAL

R. 33 No. 474 - Setor Sul - Ituiutaba (MG) - CEP 38.300-030
CNPJ 17.819.061/0001-88 Inscrição Estadual 342.746.166.0050
Atendimento ao cliente SAE: Fone (34) 3268-0400 - 0800-348195
www.saeituiutaba.com.br

166/0

238

NOTA DE EMPENHO

O Ordenador da Despesa no uso de suas atribuições, em cumprimento à execução orçamentária, autoriza a emissão de empenho da despesa conforme descrição abaixo.

Form fields: Usuário: Joilson Alves Guimarães, Usuário da Reimpressão: Nota de Empenho N° 243-000, Tipo 1 - ORDINARIO, Documento, Requisição, Ficha 50001, Data de Emissão 10/03/2020, Data de Vencimento 20/04/2020, Processo -00, Reserva, Tipo de Licitação 10 - ISENTO, N° Licitação, Motivo 99 - Leg.Esp.(pes. Enc. Pat. en, ad, etc), Contrato, Razão Social/Fornecedor: 285 - INSTITUTO NACIONAL DO SEGURO SOCIAL, CNPJ/CPF: 29.979.036/0146-05, Endereço: AV. 11, 50 - ESQ.C/ 30, Cidade: ITUIUTABA, UF: MG

Table with 2 columns: Histórico, Valor - R\$. Row 1: REPASSE DA SEGURIDADE SOCIAL RETIDO NA NE - 2520-001/2019 - ARQGRAPH SERVICOSLTDA, CNPJ N° 00.969.841/0001-01, NF N° 7150 DE 10/03/2020, VR R\$ 58.322,12. (PROGRAMA AMIGOS). Valor: 6.415,43. Signature: Cristiano Mendes Gonçalves, Assessor de Controladoria.

Table with 2 columns: Descontos, Valor - R\$. Row 1: VALOR A SER PAGC, 6.415,43.

Por Extenso: \*\*\*Seis Mil e Quatrocentos e Quinze Reais e Quarenta e Tres Centavos\*\*\*

Evento: 015.019 - 015.000 / SEGURIDADE SOCIAL

Table with 4 columns: Unidade Orçamentária, Classificação da Despesa, Dotação, Empenhado até esta Data, Valor do Empenho, Saldo Atual. Rows: DESPESA EXTRAORÇAMENTÁRIA, VÍnculo: 100.999 - DESPESA EXTRAORÇAMENTÁRIA, 0,00, 0,00, 6.415,43, 0,00.

Exame Contábil em:

Data: 10/03/2020

Marleides Apda C. Prates, CRC-MG 47.786 Gerente Contabilidade

Autorizo:

Marcos André Alamy, Diretor da SAE

(LIQUIDADO CONFORME DOCUMENTAÇÃO ANEXA.)

Pague-se:

10/03/20, Data

Marleides Apda C. Prates, CRC-MG:47.786, Gerente Contabilidade

10/03/20, Data

REINALDO VIEIRA BARBOSA, DIRETOR ADJUNTO

Pago em: 13-03-20, Cheque: M. Debito, Banco: CEF, Conta: 73015-5

Medina, Tesoureiro

Recibo

Recebi(emos) o valor constante deste empenho

A QUITAÇÃO FOI DADA NO DOCUMENTO ANEXO

Nome: Medina, CNPJ / CPF: 29.979.036/0146-05


CONFERE COM O ORIGINAL ITUIUTABA (MG) 13/03/20, Juliana



**Comprovante de pagamento de Guia da Previdência Social  
Via Internet Banking CAIXA**

Documento pago dentro das condições definidas pela portaria MPAS NR. 375, de 25/01/2001

<b>Nome:</b>	SAE PROGRAMA AMIGOS
<b>Conta de débito:</b>	0125 / 006 / 00071015-5

 MINISTÉRIO DA PREVIDÊNCIA E ASSISTÊNCIA SOCIAL - MPAS INSTITUTO NACIONAL DO SEGURO NACIONAL - INSS  <b>PREVIDÊNCIA SOCIAL GUIA DA PREVIDÊNCIA SOCIAL - GPS</b>	<b>03- CÓDIGO DE PAGAMENTO</b>	2640
	<b>04- COMPETÊNCIA</b>	03/2020
	<b>05- IDENTIFICADOR</b>	00969841000101
<b>01- NOME OU RAZÃO SOCIAL/ENDEREÇO/FONE</b> ARQGRAPH SERVICOS LTDA RUA DAS MANGABEIRAS, 158 034-032194065	<b>06- VALOR DO INSS</b>	6.415,43
<b>02- VENCIMENTO</b> (Uso Exclusivo INSS)	<b>07-</b>	
<p align="center"><b>ATENÇÃO</b></p> <p>É vedada a utilização de GPS para recolhimento de receita de valor inferior estipulado em Resolução publicada pelo INSS. A receita que resultar inferior deverá ser adicionada à contribuição ou importância correspondente nos meses subsequentes, até que o total seja igual ou superior ao valor mínimo fixado.</p>	<b>08-</b>	
	<b>09- VALOR DE OUTRAS ENTIDADES</b>	0,00
	<b>10- ATM/MULTA E JUROS</b>	0,00
	<b>11- VALOR TOTAL</b>	6.415,43
		<b>12- AUTENTICAÇÃO BANCÁRIA</b> CEFIC 13032020 012500600071015 816570

<b>Identificação da operação:</b>	NF 7150
<b>Data/hora da operação:</b>	13/03/2020 14:47:26

**Código da operação:** 00816570  
**Chave de segurança:** 65ZH2JX3Q5G55X0T

Operação realizada com sucesso conforme as informações fornecidas pelo cliente.

SAC CAIXA: 0800 726 0101  
Pessoas com deficiência auditiva: 0800 726 2492  
Ouvidoria: 0800 725 7474  
Help Desk CAIXA: 0800 726 0104

CONFERE COM O ORIGINAL  
ITUJUBA (MG) 13/03/20  
*Guiliana*





SUPERINTENDÊNCIA DE ÁGUA E ESGOTOS DE ITUIUTABA  
AUTARQUIA MUNICIPAL

R. 33 No. 474 - Setor Sul - Ituiutaba (MG) - CEP 38.300-030  
CNPJ 17.819.061/0001-88 Inscrição Estadual 342.746.166.0050  
Atendimento ao cliente SAE: Fone (34) 3268-0400 - 0800-348195  
www.saeituiutaba.com.br

239

NOTA DE EMPENHO

O Ordenador da Despesa no uso de suas atribuições, em cumprimento à execução orçamentária, autoriza a emissão de empenho da despesa conforme descrição abaixo.

Usuário: Joilson Alves Guimarães		Usuário da Reimpressão:					
Nota de Empenho N° <b>244-000</b>	Tipo 1 - ORDINARIO	Documento	Requisição	Ficha 50028	Data de Emissão 10/03/2020	Data de Vencimento 20/04/2020	
Processo -00	Reserva	Tipo de Licitação 10 - ISENTO	N° Licitação	Motivo 99 - Leg.Esp.(pes. Enc. Pat. en, ad, etc)	Contrato		
Razão Social/Fornecedor: 838 - SECRETARIA DA RECEITA FEDERAL			CNPJ/CPF: 00.394.460/0058-87				
Endereço: RUA 26, 425			Cidade: ITUIUTABA				
Fone:			UF: MG				

Histórico	Valor - R\$
REPASSE DA CONTRIBUIÇÃO DA CSLL, COFINS, PIS/PASEP, RETIDA NA NE - 2520-001/2019 - ARQGRAPH SERVIÇOS LTDA, CNPJ N° 00.969.841/0001-01, NF N° 7150 DE 10/03/2020, VR R\$ 58.322,12. (PROGRAMA AMIGOS).	2.711,97
Descontos	
<b>VALOR A SER PAGC</b>	<b>2.711,97</b>

*Cristiano Mendes Gonçalves*  
Assessor de Controladoria

Por Extenso: \*\*\*Dois Mil e Setecentos e Onze Reais e Noventa e Sete Centavos\*\*\*

Evento: 015.016 - 015.000 / CSLL, COFINS E PIS			
Unidade Orçamentária		Classificação da Despesa	
DESPESA EXTRAORÇAMENTÁRIA			
Vínculo: 100.999 - DESPESA EXTRAORÇAMENTÁRIA			
Dotação	Empenhado até esta Data	Valor do Empenho	Saldo Atual
0,00	0,00	2.711,97	0,00

Exame Contábil em:	Autorizo:
Data: 10/03/2020	
<i>Marielles Apda C. Prates</i> CRC-MG 47.786 Gerente Contabilidade	<i>Marcos André Alamy</i> Diretor da SAE

(LIQUIDADO CONFORME DOCUMENTAÇÃO ANEXA.)	Pague-se:
10.03.20	10.03.20
Data	Data
<i>Marielles Apda C. Prates</i> CRC-MG: 47.786 Gerente Contabilidade	<i>Reinaldo Vieira Barbosa</i> DIRETOR ADJUNTO


Pago em: <u>13-03-20</u>	<p>Recibo</p> <p>Recebi(emos) o valor constante deste empenho</p> <p><b>A QUITAÇÃO FOI DADA EM</b></p> <p><b>DOCUMENTO ANEXO</b></p> <p>Nome: <u><i>Medina</i></u></p> <p>CNPJ / CPF: 00.394.460/0058-87</p>
Cheque: <u>Av. Móbilo</u>	
Banco: <u>CEF</u>	
Conta: <u>73015-5</u>	
<i>Medina</i> Tesoureiro	

CONFERE COM O ORIGINAL  
ITUIUTABA (MG) 13/03/20  
*Juliana*

**CAIXA****Comprovante de pagamento de tributos federais**

Via Internet Banking Caixa

**Nome:** SAE PROGRAMA AMIGOS  
**Conta de débito:** 0125 / 006 / 00071015-5

 <p><b>MINISTÉRIO DA FAZENDA</b>  <b>SECRETARIA RECEITA FEDERAL DO BRASIL</b>          Documento de Arrecadação de Receitas Federais  <b>DARF</b></p>	<b>02- PERÍODO DE APURAÇÃO</b>	31/03/2020
	<b>03- NÚMERO DO CPF OU CNPJ</b>	17.819.061/0001-88
	<b>04- CÓDIGO DA RECEITA</b>	4085
	<b>05- NÚMERO DE REFERÊNCIA</b>	
	<b>06- DATA DE VENCIMENTO</b>	20/04/2020
<b>01- NOME / TELEFONE</b>	<b>07- VALOR DO PRINCIPAL</b>	R\$ 2.711,97
SUP AGUA E ESGOTOS ITBA / (34) 3268-0400	<b>08- VALOR DA MULTA</b>	R\$ 0,00
<p><b>ATENÇÃO</b>          É vedado o recolhimento de tributos e contribuições administrados pela Secretaria da Receita Federal cujo valor total seja inferior a R\$ 10,00. Ocorrendo tal situação, adicione esse valor ao tributo/contribuição de mesmo código de períodos subsequentes, até que o total seja igual ou superior a R\$ 10,00.</p>	<b>09- VALOR DOS JUROS/ ENCARGOS DL-1.025/69</b>	R\$ 0,00
	<b>10- VALOR TOTAL</b>	R\$ 2.711,97
	<b>11- AUTENTICAÇÃO BANCÁRIA</b> <b>CEFIC 13032020 012500600071015 00419094</b>	

**Identificação da operação:** NF 7150  
**Data de débito:** 13/03/2020  
**Data/hora da operação:** 13/03/2020 14:50:14

**Código da operação:** 00419094  
**Chave de segurança:** WH48SC7790KQQ34Z

**Documento pago dentro das condições definidas pela IN/RFB N.º 736, DE 02/05/2007.**

**Operação realizada com sucesso conforme as informações fornecidas pelo cliente.**

SAC CAIXA: 0800 726 0101  
 Pessoas com deficiência auditiva: 0800 726 2492  
 Ouvidoria: 0800 725 7474  
 Help Desk CAIXA: 0800 726 0104

CONFERE COM O ORIGINAL  
 ITUIUTABA (MG) 13/03/20  
*Juliana*

**PAGO**  
 p/Ch nº (W. Debit) 00419094  
 R\$ 2.711,97  
 Em 13/03/20  
 SUPERINTENDENTE DE AGUA E ESGOTOS SAE  
*Medina*





483/12

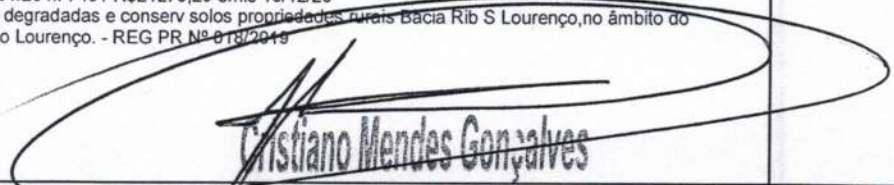
SUPERINTENDÊNCIA DE AGUA E ESGOTOS DE ITUIUTABA  
AUTARQUIA MUNICIPAL

R. 33 No. 474 - Setor Sul - Ituiutaba (MG) - CEP 38.300-030  
CNPJ 17.819.061/0001-88 Inscrição Estadual 342.746.166.0050  
Atendimento ao cliente SAE: Fone (34) 3268-0400 - 0800-348195  
www.saeituiutaba.com.br

**NOTA DE LIQUIDAÇÃO E PAGAMENTO**

O Ordenador da Despesa no uso de suas atribuições, em cumprimento à execução orçamentária, autoriza a emissão da  
NOTA DE LIQUIDAÇÃO E PAGAMENTO, conforme descrição abaixo.



Usuário : Marleides Aparecida Coelho Prates		Usuário da Reemissão :				
Nota de Liquidação <b>3936</b>	Empenho 2190-000	Documento REG PR Nº 018/2019	Requisição 33000134	Ficha 147	Data de Emissão 18/12/2020	Data de Vencimento 15/01/2021
Processo 1000018/2019	Reserva 1953	Tipo de Licitação 9 - PREGÃO	Nº Licitação 48/2019	Motivo	Contrato	
Razão Social/Fornecedor: 187 - ARQGRAPH SERVIÇOS LTDA			CNPJ/CPF: 00.969.841/0001-01			
Endereço: RUA DAS MANGABEIRAS, 158		Cidade: UBERLÂNDIA		UF: MG		
Fone: 34 3219-4065						



Histórico	Valor - R\$
Liquidação do Empenho Nro 2190-001/20 nf 7461 R\$21270,29 emis 15/12/20 Cont serv especializ p/recuper áreas degradadas e conserv solos propriedades rurais Bacia Rib S Lourenço, no âmbito do Programa Amigos do Ribeirão de São Lourenço. - REG PR Nº 018/2019	21.270,29
 Cristiano Mendes Gonçalves	

Descontos	Valor - R\$
2 - IMPOSTO DE RENDA-PESSOA JURID. IRRF	319,05
3 - IMPOSTO SOBRE SERVICOS ISS	850,81
4 - INST. NACIONAL SEGURID. SOCIAL INSS	2.339,73
5 - CSSL, COFINS, PIS	990,07
<b>Total dos Descontos</b>	<b>4.499,66</b>
<b>VALOR A SER PAGC</b>	<b>16.770,63</b>

Por Extenso: \*\*\*Dezesseis Mil e Setecentos e Setenta Reais e Sessenta e Tres Centavos\*\*\*

Evento: 024.001 - 024.000 / PROJETO INDIVIDUAL DE PROPRIEDADE			
Unidade Orçamentária		Classificação da Despesa	
05.00.00 - ADMINISTRAÇÃO INDIRETA AUTARQUIA - 0		17.542.0027.2.522 - PROGRAMA AMIGOS	
05.11.00 - SUPERINT.AGUA/ESGOTO ITUIUTABA - 0		3.3.90.39 - OUTROS SERV TERC PES. JURIDICA	
05.11.08 - FUNDO MUNICIPAL P/PAGTO POR SERV.S AMBIAENTAIS -		99 - OUTROS SERVIÇOS DE TERCEIROS - PESSOA JURÍDICA	
FMP SA			
Vínculo: 100.001 - RECURSOS ORDINÁRIOS			
Empenho Inicial	Saldo Anterior	Valor da Liquidação	SALDO ATUAL
50.908,00	50.908,00	21.270,29	29.637,71

Exame Contábil em: \_\_\_\_\_ Autorizo: \_\_\_\_\_  
Data: 18/12/2020  Marleides Apda C. Prates  
CRC-MG 47.786 Gerente Contabilidade  Reinaldo Vieira Barbosa  
Diretor da SAE

(LIQUIDADO CONFORME DOCUMENTAÇÃO ANEXA.) Pague-se: \_\_\_\_\_  
 Marcio Alves da Silva Filho  
Data: 18.12.20  Carlos Humberto Franco Machado  
Diretor Adjunto  
Márcio Alves da Silva Filho  
Engenheiro Agrônomo  
CREA MG 205.276/D

CONFERE COM O ORIGINAL  
ITUIUTABA-MG 28/12/20  




SUPERINTENDÊNCIA DE AGUA E ESGOTOS DE ITUIUTABA  
AUTARQUIA MUNICIPAL

R. 33 No. 474 - Setor Sul - Ituiutaba (MG) - CEP 38.300-030  
CNPJ 17.819.061/0001-88 Inscrição Estadual 342.746.166.0050  
Atendimento ao cliente SAE: Fone (34) 3268-0400 - 0800-348195  
www.saeituiutaba.com.br

**NOTA DE LIQUIDAÇÃO E PAGAMENTO**

O Ordenador da Despesa no uso de suas atribuições, em cumprimento à execução orçamentária, autoriza a emissão da  
NOTA DE LIQUIDAÇÃO E PAGAMENTO, conforme descrição abaixo.

Usuário : Marleides Aparecida Coelho Prates		Usuário da Reemissão :				
Nota de Liquidação <b>3936</b>	Empenho 2190-000	Documento REG PR Nº 018/2019	Requisição 33000134	Ficha 147	Data de Emissão 18/12/2020	Data de Vencimento 15/01/2021
Processo 1000018/2019	Reserva 1953	Tipo de Licitação 9 - PREGÃO	Nº Licitação 48/2019	Motivo	Contrato	
Razão Social/Fornecedor: 187 - ARQGRAPH SERVIÇOS LTDA			CNPJ/CPF: 00.969.841/0001-01			
Endereço: RUA DAS MANGABEIRAS, 158			Cidade: UBERLÂNDIA			
Fone: 34 3219-4065			UF: MG			

Pago em: <u>28/12/20</u>	<p style="text-align: center;">Recibo</p> <p>Recebi(emos) o valor constante desta NOTA DE PAGAMENTO</p> <p><b>A QUITAÇÃO FOI DADA NO DOCUMENTO ANEXO</b></p> <p>Nome: <u>Juliana</u></p> <p>CNPJ / CPF: 00.969.841/0001-01</p>
Cheque: <u>avulso</u>	
Banco: <u>CEF</u>	
Conta: <u>71015-5</u>	
<u>Juliana</u> Tesoureiro	

CONFERE COM O ORIGINAL  
ITUIUTABA (MG) 28/12/20  
Daniel



PREFEITURA MUNICIPAL DE UBERLÂNDIA

SECRETARIA MUNICIPAL DE FINANÇAS

NOTA FISCAL DE SERVIÇOS ELETRÔNICA - NFS-e

Número da Nota	000007461
Data e Hora de Emissão	15/12/2020 11:28:54
Código de Verificação	00ebf2e2af2b0bb94444863

PRESTADOR DE SERVIÇOS



ARQ  
serviços

Nome/Razão Social: ARQGRAPH SERVICOS LTDA  
 CPF/CNPJ: 00.969.841/0001-01 Inscrição Municipal: 184.912-00  
 Endereço: Rua MANGABEIRAS, DAS 158 - JARAGUA CEP: 38413-012

Município: UBERLANDIA UF: MG

TOMADOR DE SERVIÇOS

Nome/Razão Social: SAE - SUP AGUA E ESGOTO DE ITUIUTABA  
 CPF/CNPJ: 17.819.061/0001-88  
 Endereço: RUA RUA 33, Nº474 - Bairro SETOR SUL - CEP 38300-030  
 Município: ITUIUTABA UF: MG email:

DISCRIMINAÇÃO DOS SERVIÇOS

Descrição: PRESTACAO DE SERVICOS ESPECIALIZADOS PARA RECUPERACAO DE AREAS DEGRADADAS E DE CONSERVACAO DE SOLOS EM PROPRIEDADES RURAIS DA BACIA DO RIBEIRAO SAO LOURENCO, NO AMBITO DO PROGRAMA AMIGOS DO RIBEIRAO SAO LOURENCO. ORDEN DE SERVICIO 290/2019. VALOR APROXIMADO DOS TRIBUTOS (17,65%) R\$ 3.754,20. DADOS BANCARIOS PARA PAGAMENTO, CEF, AGENCIA 0161, CONTA CORRENTE 1618-8, OPERACAO 003.  
 Nota possui retencao de impostos. Valor liquido (deduzindo as retencoes) = R\$ 16.771,63

Item	Qtde	Unitário R\$	Total R\$
PRESTA DE SERV- CONSER FLORESTAS NATIVAS	1	21.270,29	21.270,29

PAGO  
 p/Chnº *Arquiteto*  
 R\$ 21.270,29  
 Em 28/12/20  
 SUPERINTENDÊNCIA DE  
 ÁGUA E ESGOTOS SAE  
*Juliana*

CONFERE COM O ORIGINAL  
 ITUIUTABA (MG) 28/12/20  
*Deniel*

PIS (0.6500%): R\$ 138,26	COFINS (3.0000%): R\$ 638,11	INSS (11.0000%): R\$ 2.339,73	IR (1.5000%): R\$ 319,05	CSLL (1.0000%): R\$ 212,70
<b>VALOR TOTAL DA NOTA = 21.270,29</b>				
Valor Total das Deduções: R\$ 3.647,85	Base de Cálculo: R\$ 21.270,29	Alíquota: 4,00%	Valor do ISS: R\$ 850,81	

RPS: 5484/NF (15/12/2020 )

OUTRAS INFORMAÇÕES

Mês de Competência da Nota: 12/2020  
 Recolhimento: Retido

Local da Prestação do Serviço: ITUIUTABA  
 Tributação: Não Incidência no Município

RPS: 5484/NF (15/12/2020)  
 CNAE: 22090600

Descrição da Atividade: PRESTA DE SERV- CONSER FLORESTAS NA

Serviço: 716 - Florestamento, reflorestamento, sementeira, adubação e congêneres

**CAIXA****Comprovante de transferência entre contas da CAIXA - TEV**

Via Internet Banking CAIXA

<b>Emitente:</b>	SAE PROGRAMA AMIGOS
<b>Conta origem:</b>	0125 / 006 / 00071015-5
<b>Conta destino:</b>	0161 / 003 / 00001618-8

<b>Nome destinatário:</b>	ARQGRAPH SERVICOS LTDA
<b>Valor:</b>	R\$ 16.770,63
<b>Identificação da operação:</b>	NF 7461

PAGO	
p/Chnº	<i>Ar debito</i>
R\$	<u>16.770,63</u>
Em	<u>28/12/20</u>
SUPERINTENDÊNCIA DE	
ÁGUA E ESGOTOS SAE	
<i>Juliana</i>	

<b>Data de débito:</b>	28/12/2020
<b>Data/hora da operação:</b>	28/12/2020 14:28:26

<b>Código da operação:</b>	49951399
<b>Chave de segurança:</b>	V6G0ASSFY5P9QG96

CONFERE COM O ORIGINAL  
ITUJUBA (RJ) 28/12/20  
*Juliana*

DEBITO REALIZADO COM SUCESSO. A PREVISAO DO CREDITO NA CONTA DESTINO E DE 30 MINUTOS  
 SAC CAIXA: 0800 726 0101  
 Pessoas com deficiência auditiva: 0800 726 2492  
 Ouvidoria: 0800 725 7474  
 Help Desk CAIXA: 0800 726 0104



## Superintendência de Água e Esgotos de Ituiutaba

**PARA:** PATRICIA ABRÃO PINHEIRO GOMES – GERENTE DE SUPRIMENTOS

**DE:** MARCIO ALVES DA SILVA FILHO – MEIO AMBIENTE

**ASSUNTO:** Encaminhamento da 1ª primeira medição de serviços – CONTRATO ADMINISTRATIVO N° 044/2020 da ATA n° 033/2019 do Registro de Preços n° 018/2019 – Pregão n° 048/2019.

**DATA:** 18/12/2020

Prezada Sra. Patrícia,


Encaminhamos anexos os documentos referentes à **1º Primeira - Medição de Serviços** do Contrato Administrativo 044/2020 da ATA n° 033/2019 do Registro de Preços n° 018/2019 – Pregão n° 048/2019, cujo objeto é execução de “Serviços de Recuperação de Áreas Degradadas e Conservação de Solo na Bacia do Ribeirão São Lourenço”, por meio do Programa – AMIGOS/SAE, no valor de R\$ 21.270,29 (vinte e um mil duzentos e setenta reais vinte e nove centavos).

Informamos que a medição dos serviços foi conferida, estando de acordo com o previsto na **1º Ordem de Serviços**, referente as atividades de manutenção para o ano de 2.020 - ATA n° 033/2019 do Registro de Preços n° 018/2019 – Pregão n° 048/2019.

Estamos à disposição para quaisquer esclarecimentos.

Atenciosamente,

CONFERE COM O ORIGINAL  
ITUIUTABA (MG) 28/12/20  
M. Silva

  
\_\_\_\_\_  
Marcio Alves da Silva Filho  
Eng.º Agrônomo CREA-MG 205.276/D  
Meio Ambiente/SAE



PLANILHA DE MEDIÇÃO DA ATA nº 033202019 DE REGISTRO DE PREÇOS nº 0182019 - PREGÃO nº 0482019

REGISTRO DE PREÇOS PARA FUTURA E EVENTUAL CONTRATAÇÃO DE SERVIÇOS DE RECUPERAÇÃO DE ÁREAS DEGRADADAS E OBJETOS: CONSERVAÇÃO DE SOLO NA BACIA DO RIBERRÃO SÃO LOURENÇO PARA O PROJETO AMIGOS DO SÃO LOURENÇO

DATA: 15/12/2020

CONTRATADA: AROGRAPH SERVIÇOS LTDA

CNPJ: 00.969.841/0001-01

ITEM	DESCRIÇÃO DO ITEM	QUANTO	UNIDADE	BDI SERV.	BDI SERV.	30,05%	PROPRIEDADE 01 - Nívio Marco de Silva		PROPRIEDADE 02 - José Rodrigues da Jesus		PROPRIEDADE 03 - Jairo Monteiro		PROPRIEDADE 04 - Wilton Furtado		1ª MEDIÇÃO - PERÍODO 30/01/2020 a 15/12/2020		ORDEN DE SERVIÇO Nº 01		ACUMULADO ATA nº 033202019 de Registro de Preços nº 0182019 - PREGÃO nº 0482019		SALDO ATA nº 033202019 de Registro de Preços nº 0182019 - PREGÃO nº 0482019			
							Quant.	R\$	Quant.	R\$	Quant.	R\$	Quant.	R\$	Quant.	R\$	Quant.	R\$	Quant.	R\$	Quant.	R\$	Quant.	R\$
1	MOBILIZAÇÃO, SERVIÇOS INICIAIS E TOPOGRAFIA						UNIT. C/ BDI	TOTAL																
1.1	PLACA DE OBRA EM CHAPA DE AÇO GALVANIZADO	18,00	M2	R\$ 400,27	R\$ 7.204,86				R\$ 18.557,79	R\$ 3.629,95	R\$ 7.204,86	R\$ 2,54	R\$ 0,68	R\$ 3.629,95	R\$ 3.629,95	R\$ 3.629,95	R\$ 3.629,95	R\$ 3.629,95	R\$ 3.629,95	R\$ 3.629,95	R\$ 3.629,95	R\$ 3.629,95	R\$ 3.629,95	R\$ 3.629,95
1.2	TRANSPORTE COMERCIAL COM CAMINHÃO CARROCEIRA 9 T, RODOVIA EM LENTO NATURAL	430,00	TX00M	R\$ 1,18	R\$ 506,15				R\$ 0,15	R\$ 0,18	R\$ 2,54	R\$ 0,68	R\$ 0,68	R\$ 3,91	R\$ 3,91	R\$ 3,91	R\$ 3,91	R\$ 3,91	R\$ 3,91	R\$ 3,91	R\$ 3,91	R\$ 3,91	R\$ 3,91	R\$ 3,91
1.3	TOPOGRAFO COM ENCARGOS COMPLEMENTARES	120,00	H	R\$ 48,57	R\$ 5.828,52																			
1.4	AUXILIAR DE TOPOGRAFO	120,00	H	R\$ 17,33	R\$ 2.079,96																			
1.5	LOCAÇÃO DE TOPOG. ELETRONICO, PRECISAO ANGULAR DE 8 A 7 SEGUNDOS, INCLINDO TRIPE	120,00	H	R\$ 2,05	R\$ 245,65																			
1.6	LOCAÇÃO DE VEICULO LEVE	20,00	DIARIA	R\$ 131,97	R\$ 2.639,34																			
2	CONSERVAÇÃO DO SOLO - IMPLANTACAO, MANUTENÇÃO E PLANTIO EM TERRACOS EM NÍVEL								R\$ 92.331,17	R\$ -	R\$ -	R\$ -	R\$ -	R\$ -	R\$ -	R\$ -	R\$ -	R\$ -	R\$ -	R\$ -	R\$ -	R\$ -	R\$ -	
2.1	BRACHARIA DECUMIBENS VC 50%	480,00	KG	R\$ 11,05	R\$ 5.302,61																			
2.2	SUPERFOSFATO SIMPLES	5.000,00	KG	R\$ 1,71	R\$ 8.550,00																			
2.3	FERTILIZANTE NPK 20-00-20	4.000,00	KG	R\$ 2,70	R\$ 10.800,00																			
2.4	PA CARREGADORA SOBRE RODAS, POTENCIA 197 HP, CAPACIDADE DA CAÇAMBA 2.5 A 3.5 M3, PESO OPERACIONAL 1839 KG - CIP DURINO	256,00	CHP	R\$ 253,54	R\$ 64.506,24																			
2.5	SERVENTE COM ENCARGOS COMPLEMENTARES	160,00	H	R\$ 17,33	R\$ 2.772,32																			
3	PLANTIO E MANUTENÇÃO EM ÁREA DE PRESERVAÇÃO PERMANENTE/APP								R\$ 148.116,00	R\$ 1.612,82	R\$ 5.787,84	R\$ 3.312,24	R\$ 3.312,24	R\$ 14.958,36	R\$ 14.958,36	R\$ 14.958,36	R\$ 14.958,36	R\$ 14.958,36	R\$ 14.958,36	R\$ 14.958,36	R\$ 14.958,36	R\$ 14.958,36	R\$ 14.958,36	R\$ 14.958,36
3.1	PLANTIO EM ÁREA DE PRESERVAÇÃO PERMANENTE/APP								R\$ 19.903,20	R\$ -	R\$ -	R\$ -	R\$ -	R\$ -	R\$ -	R\$ -	R\$ -	R\$ -	R\$ -	R\$ -	R\$ -	R\$ -	R\$ -	
3.1.1	FERTILIZANTE NPK 08-26-16	400,00	KG	R\$ 2,82	R\$ 1.128,00																			
3.1.2	ISCA GRANULADA	60,00	KG	R\$ 11,04	R\$ 662,40																			
3.1.3	MUDAS DE PLANTAS - A SEREM FORNECIDAS PELA SAE, TRANSPORTADA E PLANTADA	7.200,00	UNIDADE	R\$ -	R\$ -																			
3.1.4	SERVENTE COM ENCARGOS COMPLEMENTARES PARA SULCAMENTO, ADUBACAO, DISTRIBUICAO DE MUDAS E PLANTIO	1.940,00	H	R\$ 17,32	R\$ 33.600,80																			
3.2	MANUTENÇÃO DO PLANTIO EM ÁREA DE PRESERVAÇÃO PERMANENTE/APP								R\$ 128.312,80	R\$ 4.245,46	R\$ 5.787,84	R\$ 3.312,24	R\$ 3.312,24	R\$ 14.958,36	R\$ 14.958,36	R\$ 14.958,36	R\$ 14.958,36	R\$ 14.958,36	R\$ 14.958,36	R\$ 14.958,36	R\$ 14.958,36	R\$ 14.958,36	R\$ 14.958,36	
3.2.1	FERTILIZANTE NPK 20-00-20	8.720,00	KG	R\$ 2,80	R\$ 24.416,00																			
3.2.2	ISCA GRANULADA	940,00	KG	R\$ 8,22	R\$ 7.725,80																			
3.2.3	SERVENTE COM ENCARGOS COMPLEMENTARES PARA LIMPEZA E ADUBACAO, REPLANTIO, ACEIRO/ RECUPERAÇÃO DE CERCAS	5.800,00	H	R\$ 17,32	R\$ 100.436,00																			
4	PLANTIO E MANUTENÇÃO EM ÁREA DE RESERVA LEGAL / RL								R\$ 13.145,04	R\$ -	R\$ -	R\$ -	R\$ -	R\$ -	R\$ -	R\$ -	R\$ -	R\$ -	R\$ -	R\$ -	R\$ -	R\$ -	R\$ -	
4.1	PLANTIO EM ÁREA DE RESERVA LEGAL / RL								R\$ 2.491,60	R\$ -	R\$ -	R\$ -	R\$ -	R\$ -	R\$ -	R\$ -	R\$ -	R\$ -	R\$ -	R\$ -	R\$ -	R\$ -	R\$ -	
4.1.1	FERTILIZANTE NPK 08-26-16	30,00	KG	R\$ 3,44	R\$ 103,20																			
4.1.2	ISCA GRANULADA	4,00	KG	R\$ 8,22	R\$ 32,88																			
4.1.3	MUDAS DE PLANTAS - A SEREM FORNECIDAS PELA SAE, TRANSPORTADA PELO CONTRATADO	460,00	UNIDADE	R\$ -	R\$ -																			
4.1.4	SERVENTE COM ENCARGOS COMPLEMENTARES PARA SULCAMENTO, ADUBACAO, DISTRIBUICAO DE MUDAS E PLANTIO	136,00	H	R\$ 17,32	R\$ 2.355,52																			
4.2	MANUTENÇÃO DO PLANTIO EM ÁREA DE RESERVA LEGAL / RL								R\$ 10.653,44	R\$ -	R\$ -	R\$ -	R\$ -	R\$ -	R\$ -	R\$ -	R\$ -	R\$ -	R\$ -	R\$ -	R\$ -	R\$ -	R\$ -	
4.2.1	FERTILIZANTE NPK 20-00-20	480,00	KG	R\$ 2,80	R\$ 1.344,00																			
4.2.2	ISCA GRANULADA	40,00	KG	R\$ 11,04	R\$ 441,60																			
4.2.3	SERVENTE COM ENCARGOS COMPLEMENTARES PARA LIMPEZA E ADUBACAO, REPLANTIO, ACEIRO/ RECUPERAÇÃO DE CERCAS	512,00	H	R\$ 17,32	R\$ 8.870,24																			
5	IMPLANTACAO DE CERCAS								R\$ 30.996,00	R\$ -	R\$ -	R\$ -	R\$ -	R\$ -	R\$ -	R\$ -	R\$ -	R\$ -	R\$ -	R\$ -	R\$ -	R\$ -	R\$ -	

Marcos Alves da Silva Filho  
Engenheiro Agrônomo  
CREA MG 205.276/D

CONFERE COM O ORIGINAL  
ITUJUBA MG 28/12/20





PREGÃO Nº 048/2019  
REGISTRO DE PREÇOS Nº 018/19  
Medição dos Serviços Executados

Nome da Empresa: ARQGRAFI SERVIÇOS LTDA  
Nome Fantasia: ARQ SERVIÇOS  
Endereço: RUA DAS MANGABEIRAS, 158, BARRIO JARAGUÁ, UBERLÂNDIA/MG, CEP 38.413-012  
CNPJ: 06.903.843/0001-01  
Fone/Fax: (34) 3219-4005

Projeto Amigos do São Lourenço: REGISTRO DE PREÇOS PARA FUTURA E EVENTUAL CONTRATAÇÃO DE SERVIÇOS DE RECUPERAÇÃO DE ÁREAS DEGRADADAS E CONSERVAÇÃO DE SOLO NA BACIA DO RIBEIRÃO SÃO LOURENÇO PARA O PROJETO AMIGOS DO SÃO LOURENÇO

ITEM	DESCRIÇÃO DO ITEM	Unidade			TOTAL	PROPRIEDADE 01 - WVO MARCOS DA SILVA - PP 011 / 2019		PROPRIEDADE 02 - JOSÉ RODRIGUES DE JESUS - PP 002 / 2019		PROPRIEDADE 03 - JARI MONTEIRO - PP 003 / 2019		PROPRIEDADE 04 - WELTON FURTADO - PP 042/2019	
		QTD	UNIDADE	VALOR		QUANTIDADE	RS	QUANTIDADE	RS	QUANTIDADE	RS	QUANTIDADE	RS
1	MOBILIZAÇÃO, SERVIÇOS PREÇOS E TOPOGRAFIA				RS 14.557,79	RS 3.429,95		RS 0,18		RS 1,84		RS 0,68	
1.1	PLACA DE OBRA EM CHAPA DE AÇO GALVANIZADO	18,00	M2	RS 403,27	RS 7.258,86	5,00	RS 3.629,64						
1.2	TRANSPORTE COMERCIAL COM CAMINHÃO CARROCERIA 9 T, RODOVIA EM LETO NATURAL	430,00	TRXKM	RS 1,18	RS 506,15	0,44	RS 0,51	0,15	RS 0,18	2,18	RS 2,54	0,38	RS 0,68
1.3	TOPOGRAFIA COM ENCARGOS COMPLEMENTARES	120,00	H	RS 48,57	RS 5.828,52								
1.4	AUXÍLIOS DE TOPOGRAFIA	120,00	H	RS 17,33	RS 2.079,25								
1.5	LOCAÇÃO DE TEODOLITO ELETRÔNICO, PRECISÃO ANGULAR DE 5 A 7 SEGUNDOS, INCLUINDO TRIPE	120,00	H	RS 2,05	RS 245,60								
1.6	LOCAÇÃO DE VEÍCULO LEVE	30,00	DIÁRIA	RS 131,97	RS 3.959,34								
2	CONSERVAÇÃO DO SOLO - IMPLANTACÃO, MANUTENÇÃO E PLANTIO EM TERREMS EM NÍVEL				RS 92.892,37	RS -		RS -		RS -		RS -	
2.1	BRANCHARIA DE CUMBRYS VC 50N	480,00	KG	RS 11,65	RS 5.592,61	RS -		RS -		RS -		RS -	
2.2	SUPERFOSFATO SIMPLES	5.000,00	KG	RS 1,71	RS 8.550,00	RS -		RS -		RS -		RS -	
2.3	FERTILIZANTE NPK 20-20-20	4.000,00	KG	RS 2,70	RS 10.800,00	RS -		RS -		RS -		RS -	
2.4	PK CARREGADORA SOBRE RODAS, POTÊNCIA 187 HP, CAPACIDADE DA CAÇAMBA 2,3 A 2,5 MT, PESO OPERACIONAL 18338 KG - CIP INDIÚDO. Af. 96/2014	254,00	CHP	RS 253,54	RS 64.506,74	RS -		RS -		RS -		RS -	
2.5	SERVENTE COM ENCARGOS COMPLEMENTARES	180,00	H	RS 17,33	RS 3.119,34	RS -		RS -		RS -		RS -	
3	PLANTIO E MANUTENÇÃO EM ÁREA DE PRESERVAÇÃO PERMANENTE/APP				RS 148.124,00	RS 1.612,82		RS 4.245,46		RS 5.787,84		RS 2.812,24	
3.1	PLANTIO EM ÁREA DE PRESERVAÇÃO PERMANENTE/APP				RS 18.803,25	RS -		RS -		RS -		RS -	
3.1.1	FERTILIZANTE NPK 06-24-16	400,00	KG	RS 2,82	RS 1.128,00								
3.1.2	ISCA GRANULADA	60,00	KG	RS 11,04	RS 662,40								
3.1.3	MUDAS DE PLANTAS - A SEREM FORNECIDAS PELA SAE, TRANSPORTADA PELO CONTRATADO	7.290,00	UNIDADE	RS -									
3.1.4	SERVENTE COM ENCARGOS COMPLEMENTARES PARA SUCAGEM, ADUBACÃO, DISTRIBUIÇÃO DE MUDAS E PLANTIO	1.040,00	H	RS 17,32	RS 18.012,80								
3.2	MANUTENÇÃO DO PLANTIO EM ÁREA DE PRESERVAÇÃO PERMANENTE/APP				RS 138.312,80	RS 1.612,82		RS 4.245,46		RS 5.787,84		RS 2.812,24	
3.2.1	FERTILIZANTE NPK 20-20-20	8.720,00	KG	RS 2,80	RS 24.416,00								
3.2.2	ISCA GRANULADA	840,00	KG	RS 11,04	RS 9.284,80	15,00	RS 123,30	15,00	RS 123,30	72,00	RS 591,84	30,00	RS 246,60
3.2.3	SERVENTE COM ENCARGOS COMPLEMENTARES PARA LIMPEZA E ADUBACÃO, REPARCITO, ACEIRO / RECUPERAÇÃO DE CERÇAS	5.600,00	H	RS 17,32	RS 96.992,00	86,00	RS 1.489,52	238,00	RS 4.122,16	300,00	RS 5.196,00	177,00	RS 3.065,64
4	PLANTIO E MANUTENÇÃO EM ÁREA DE RESERVA LEGAL / RL				RS 2.491,60	RS -		RS -		RS -		RS 802,28	
4.1	PLANTIO EM ÁREA DE RESERVA LEGAL / RL				RS 2.491,60	RS -		RS -		RS -		RS 802,28	
4.1.1	FERTILIZANTE NPK 06-24-16	30,00	KG	RS 3,44	RS 103,20								
4.1.2	ISCA GRANULADA	4,00	KG	RS 8,22	RS 32,88								
4.1.3	MUDAS DE PLANTAS - A SEREM FORNECIDAS PELA SAE, TRANSPORTADA PELO CONTRATADO	440,00	UNIDADE	RS -								25,00	RS 502,28
4.1.4	SERVENTE COM ENCARGOS COMPLEMENTARES PARA SUCAGEM, ADUBACÃO, DISTRIBUIÇÃO DE MUDAS E PLANTIO	130,00	H	RS 17,32	RS 2.251,60								
4.2	MANUTENÇÃO DO PLANTIO EM ÁREA DE RESERVA LEGAL / RL				RS 13.653,44	RS -		RS -		RS -		RS 1.307,60	
4.2.1	FERTILIZANTE NPK 20-20-20	480,00	KG	RS 2,80	RS 1.344,00	RS -		RS -		RS -			
4.2.2	ISCA GRANULADA	60,00	KG	RS 11,04	RS 662,40	RS -		RS -		RS -		5,00	RS 55,20
4.2.3	SERVENTE COM ENCARGOS COMPLEMENTARES PARA LIMPEZA E ADUBACÃO, REPARCITO, ACEIRO / RECUPERAÇÃO DE CERÇAS	512,00	H	RS 17,32	RS 8.869,04	RS -		RS -		RS -		70,00	RS 1.212,40
5	IMPLANTACÃO DE CERÇAS				RS 80.290,00	RS -		RS -		RS 908,70		RS -	
5.1	CERCA COM MOIRÕES DE MADEIRA RÚDICA, DIÂMETRO 11CM, ESPACAMENTO DE 3M, ALTURA TÍPICA DE 1,30M, CRAVADOS 1,0M, COM 5 FIOS DE ALAME DE AÇO GALVANIZADO 13x17	1.000,00	UNIDADE	RS 80,29	RS 80.290,00	RS -		RS -		30,00	RS 908,70	RS -	
6	ACOMPANHAMENTO TÉCNICO				RS 53.540,00	RS -		RS -		RS -		RS -	
6.1	ENGENHEIRO AGRÔNOMO OU AMBIENTAL COM ENCARGOS COMPLEMENTARES	160,00	H	RS 85,61	RS 13.697,60	RS -		RS -		RS -		RS -	
6.2	ENCARREGADO GERAL COM ENCARGOS COMPLEMENTARES	640,00	H	RS 45,79	RS 29.305,60	RS -		RS -		RS -		RS -	
6.3	LOCAÇÃO DE VEÍCULO LEVE	80,00	DIÁRIA	RS 131,96	RS 10.556,80	RS -		RS -		RS -		RS -	
TOTAL					RS 356.000,00	RS 5.242,77		RS 4.245,46		RS 6.699,00		RS 5.082,80	

O Valor para a presente medição é de R\$ 21.370,29 (vinte e um mil duzentos e setenta reais e vinte e nove centavos)

Uberlândia, 15 de dezembro de 2019.

Marcos Wender Silva  
Diretor / Arqgraph

Marcos Aires Filho  
Engº Agrônomo / SAE Rolândia

Leonardo Borges Castro  
Engº Civil / SAE Rolândia

Rua Dos Mangabeiras, 158, Jaraguá, Uberlândia/MG, CEP 38.413-012, Fone: (34) 3219-4005

CONFERE COM O ORIGINAL  
ITUUBATA (MS) 28/12/2019  
domil



# MEMÓRIA DE CÁLCULO POR PROPRIEDADE

OBRA: AMIGOS DO SÃO LOURENÇO - PROPRIEDADES PILOTO  
INTERVENÇÕES NAS ÁREAS PILOTO

15/12/2020

## 1 MOBILIZAÇÃO E SERVIÇOS INICIAIS

### 1.1 PLACA DE OBRA EM CHAPA DE ACO GALVANIZADO

UND	QUANT.	Medição 01	Medição 02
M2	9,00	-	9,00

### 1.2 TRANSPORTE COMERCIAL COM CAMINHAO CARROCERIA 9 T, RODOVIA EM LEITO NATURAL

UND	QUANT.	Medição 01	Medição 02
TXKM	289,79	139,10	3,32

Local	Quant	TxKM	Distância	Medição 01 Quant	Medição 01 TxKM
PROPRIEDADE SR NÍVIO MARCOS DA SILVA	0,86	24,80	29,00	0,32	9,28
PROPRIEDADE SR JOSÉ RODRIGUES DE JESUS	0,48	4,75	10,00	0,75	7,50
PROPRIEDADE SR JAIR MONTEIRO	3,65	109,59	30,00	2,83	84,78
PROPRIEDADE SR WILTON FURTADO	9,15	150,66	16,47	2,28	37,54
<b>Total</b>	<b>14,13</b>	<b>289,79</b>	<b>85,47</b>	<b>6,18</b>	<b>139,10</b>

Transporte de insumos (fertilizantes, iscas granuladas e mudas).

Distância do centro da cidade à propriedade, sendo a distância da propriedade até a área urbana indicada no projeto (a partir da empresa Syngenta, como referência).

### 1.3 TOPOGRAFO COM ENCARGOS COMPLEMENTARES

UND	QUANT.	Medição 01	Medição 02
Hora	96,00	-	-

Local	Quant	Quant	Quant
PROPRIEDADE SR NÍVIO MARCOS DA SILVA	0,00	-	-
PROPRIEDADE SR JOSÉ RODRIGUES DE JESUS	0,00	-	-
PROPRIEDADE SR JAIR MONTEIRO	0,00	-	-
PROPRIEDADE SR WILTON FURTADO	96,00	-	-
<b>Total</b>	<b>96,00</b>	<b>-</b>	<b>-</b>

Obs: Em condições favoráveis a mão-de-obra para execução dos serviços de locação de

### 1.4 AUXILIAR DE TOPOGRAFO

UND	QUANT.	Medição 01	Medição 02
Hora	96,00	-	-

Local	Quant	Quant	Quant
PROPRIEDADE SR NÍVIO MARCOS DA SILVA	0,00	-	-
PROPRIEDADE SR JOSÉ RODRIGUES DE JESUS	0,00	-	-
PROPRIEDADE SR JAIR MONTEIRO	0,00	-	-
PROPRIEDADE SR WILTON FURTADO	96,00	-	-
<b>Total</b>	<b>96,00</b>	<b>-</b>	<b>-</b>

Obs: Em condições favoráveis a mão-de-obra para execução dos serviços de locação de

### 1.5 LOCAÇÃO DE TEODOLITO ELETRONICO, PRECISAO ANGULAR DE 5 A 7 SEGUNDOS, INCLUINDO TRIPE

UND	QUANT.	Medição 01	Medição 02
Hora	96,00	-	-

Local	Quant	Quant	Quant
PROPRIEDADE SR NÍVIO MARCOS DA SILVA	0,00	-	-
PROPRIEDADE SR JOSÉ RODRIGUES DE JESUS	0,00	-	-
PROPRIEDADE SR JAIR MONTEIRO	0,00	-	-

CONFERE COM O ORIGINAL  
ITUJUBA (MG) 28/12/20  
Jhonil

Márcio Alves da Silva Filr  
Engenheiro Agrônomo  
CREA MG 205.276/D

PROPRIEDADE SR WILTON FURTADO	96,00	-	-
Total	96,00	-	-

Obs: Está previsto o mesmo tempo do Engenheiro Agrônomo.

1.6 LOCAÇÃO DE VEÍCULO LEVE

UND	QUANT.	Medição 01	Medição 02
Diária	12,00	-	-

Local	Quant	Quant	Quant
PROPRIEDADE SR NÍVIO MARCOS DA SILVA	0,00	-	-
PROPRIEDADE SR JOSÉ RODRIGUES DE JESUS	0,00	-	-
PROPRIEDADE SR JAIR MONTEIRO	0,00	-	-
PROPRIEDADE SR WILTON FURTADO	12,00	-	-
Total	12,00	-	-

Obs: Locação de Veículo Leve: Em condições favoráveis a mão-de-obra para execução

2 CONSERVAÇÃO DO SOLO - IMPLANTAÇÃO E PLANTIO EM TERRAÇOS EM NÍVEL A

2.1 BRACHIARIA DECUMBENS VC 50%

UND	QUANT.	Medição 01	Medição 02
KG	240,00	40,00	-

Local	Quant	Quant	Quant
PROPRIEDADE SR NÍVIO MARCOS DA SILVA	0,00	-	-
PROPRIEDADE SR JOSÉ RODRIGUES DE JESUS	0,00	40,00	-
PROPRIEDADE SR JAIR MONTEIRO	0,00	-	-
PROPRIEDADE SR WILTON FURTADO	240,00	-	-
Total	240,00	40,00	-

Obs: Braquiária Decumbens VC 50% - recomenda-se utilizar 12,00 Kg/hectare.

2.2 SUPERFOSFATO SIMPLES

UND	QUANT.	Medição 01	Medição 02
KG	2.500,00	448,00	-

Local	Quant	Quant	Quant
PROPRIEDADE SR NÍVIO MARCOS DA SILVA	0,00	-	-
PROPRIEDADE SR JOSÉ RODRIGUES DE JESUS	0,00	448,00	-
PROPRIEDADE SR JAIR MONTEIRO	0,00	-	-
PROPRIEDADE SR WILTON FURTADO	2.500,00	-	-
Total	2.500,00	448,00	-

Obs: Superfosfato Simples - recomenda-se utilizar 250,00 Kg/hectare.

2.3 FERTILIZANTE NPK 20-00-20

UND	QUANT.	Medição 01	Medição 02
KG	2.000,00	-	-

Local	Quant	Quant	Quant
PROPRIEDADE SR NÍVIO MARCOS DA SILVA	0,00	-	-
PROPRIEDADE SR JOSÉ RODRIGUES DE JESUS	0,00	-	-
PROPRIEDADE SR JAIR MONTEIRO	0,00	-	-
PROPRIEDADE SR WILTON FURTADO	2.000,00	-	-
Total	2.000,00	-	-

Obs: Fertilizante NPK 20-00-20 - recomenda-se utilizar 200,00 Kg/hectare.

CONFERE COM O ORIGINAL  
ITUIUTABA (MG) 28/12/20  
Daniel

Márcio Alves da Silva Filho  
Engenheiro Agrônomo  
CREA MG 205.276/D

2.4 PÁ CARREGADEIRA SOBRE RODAS, POTÊNCIA 197 HP, CAPACIDADE DA CAÇAMBA 2,5 A 3,5 M3, PESO OPERACIONAL 18338 KG - CHP DIURNO. AF 06/2014

UND	QUANT.	Medição 01	Medição 02
Hora	128,00	-	-

Local	Quant	Quant	Quant
PROPRIEDADE SR NÍVIO MARCOS DA SILVA	0,00	-	-
PROPRIEDADE SR JOSÉ RODRIGUES DE JESUS	0,00	-	-
PROPRIEDADE SR JAIR MONTEIRO	0,00	-	-
PROPRIEDADE SR WILTON FURTADO	128,00	-	-
Total	128,00	-	-

**Obs:** Em condições favoráveis de solo e declividade 0-3%, estima-se o rendimento de 03,00 horas/máquinas para confecção de 500 m/lineares de terraços e/ou para conservação do solo de 01,00-00 hectare.

2.5 \*SERVENTE COM ENCARGOS COMPLEMENTARES

UND	QUANT.	Medição 01	Medição 02
Hora	128,00	32,00	-

Local	Quant	Quant	Quant
PROPRIEDADE SR NÍVIO MARCOS DA SILVA	0,00	-	-
PROPRIEDADE SR JOSÉ RODRIGUES DE JESUS	0,00	32,00	-
PROPRIEDADE SR JAIR MONTEIRO	0,00	-	-
PROPRIEDADE SR WILTON FURTADO	128,00	-	-
Total	128,00	32,00	-

**Obs:** A mão-de-obra do servente está previsto para ser utilizado, conforme previsto em Projeto Técnico para o plantio sobre os terraços em nível.

2 CONSERVAÇÃO DO SOLO - MANUTENÇÃO DE TERRAÇOS EM NÍVEL A CADA TRÊS ANOS APÓS IMPLANTAÇÃO

2.1 BRACHIARIA DECUMBENS VC 50%

UND	QUANT.	Medição 01	Medição 02
KG	-	-	-

Local	Quant	Quant	Quant
PROPRIEDADE SR NÍVIO MARCOS DA SILVA	0,00	-	-
PROPRIEDADE SR JOSÉ RODRIGUES DE JESUS	0,00	-	-
PROPRIEDADE SR JAIR MONTEIRO	0,00	-	-
PROPRIEDADE SR WILTON FURTADO	0,00	-	-
Total	-	-	-

**Obs:** Braquiária Decumbens VC 50%, recomenda-se utilizar 12,00 Kg/ha.

2.2 SUPERFOSFATO SIMPLES

UND	QUANT.	Medição 01	Medição 02
KG	-	-	-

Local	Quant	Quant	Quant
PROPRIEDADE SR NÍVIO MARCOS DA SILVA	0,00	-	-
PROPRIEDADE SR JOSÉ RODRIGUES DE JESUS	0,00	-	-
PROPRIEDADE SR JAIR MONTEIRO	0,00	-	-
PROPRIEDADE SR WILTON FURTADO	0,00	-	-
Total	-	-	-

**Obs:** Fertilizante Superfosfato Simples, recomenda-se utilizar 250,00 Kg/hectare.

Márcio Alves da Silva Filho  
Engenheiro Agrônomo  
CREA MG 205.276/D

## 2.3 FERTILIZANTE NPK 20-00-20

UND	QUANT.	Medição 01	Medição 02
KG	-	-	-

Local	Quant	Quant	Quant
PROPRIEDADE SR NÍVIO MARCOS DA SILVA	0,00	-	-
PROPRIEDADE SR JOSÉ RODRIGUES DE JESUS	0,00	-	-
PROPRIEDADE SR JAIR MONTEIRO	0,00	-	-
PROPRIEDADE SR WILTON FURTADO	0,00	-	-
Total	-	-	-

**Obs:** Fertilizante NPK 20-00-20, recomenda-se utilizar 200,00 Kg/hectare.

## 2.4

PÁ CARREGADEIRA SOBRE RODAS, POTÊNCIA 197 HP, CAPACIDADE DA CAÇAMBA 2,5 A 3,5 M3, PESO OPERACIONAL 18338 KG - CHP DIURNO. AF\_06/2014

UND	QUANT.	Medição 01	Medição 02
Hora	-	-	-

Local	Quant	Quant	Quant
PROPRIEDADE SR NÍVIO MARCOS DA SILVA	0,00	-	-
PROPRIEDADE SR JOSÉ RODRIGUES DE JESUS	0,00	-	-
PROPRIEDADE SR JAIR MONTEIRO	0,00	-	-
PROPRIEDADE SR WILTON FURTADO	0,00	-	-
Total	-	-	-

**Obs:** Em condições favoráveis de solo e declividade 0-3%, estima-se o rendimento de 3 horas/máquinas para confecção de 500 m/lineares de terraços e/ou para conservação do solo de 01 hectare.

## 2.5

SERVENTE COM ENCARGOS COMPLEMENTARES

UND	QUANT.	Medição 01	Medição 02
Hora	-	-	-

Local	Quant	Quant	Quant
PROPRIEDADE SR NÍVIO MARCOS DA SILVA	0,00	-	-
PROPRIEDADE SR JOSÉ RODRIGUES DE JESUS	0,00	-	-
PROPRIEDADE SR JAIR MONTEIRO	0,00	-	-
PROPRIEDADE SR WILTON FURTADO	0,00	-	-
Total	-	-	-

**Obs:** A mão-de-obra do servente está previsto para ser utilizado, conforme previsto em Projeto Técnico para o plantio sobre os terraços em nível.

## 3 PLANTIO E MANUTENÇÃO EM ÁREA DE PRESERVAÇÃO PERMANENTE/APP

## 3.1 PLANTIO EM ÁREA DE PRESERVAÇÃO PERMANENTE/APP

## 3.1.1 FERTILIZANTE NPK 08-28-16

UND	QUANT.	Medição 01	Medição 02
KG	200,00	200,00	-

Local	Quant	Quant	Quant
PROPRIEDADE SR NÍVIO MARCOS DA SILVA	20,00	20,00	-
PROPRIEDADE SR JOSÉ RODRIGUES DE JESUS	10,00	10,00	-
PROPRIEDADE SR JAIR MONTEIRO	50,00	50,00	-
PROPRIEDADE SR WILTON FURTADO	120,00	120,00	-
Total	200,00	200,00	-

**Obs:** Fertilizante NPK 08-28-16, recomenda-se utilizar 00,03 Kg/Muda ou 30 g/Muda.

## 3.1.2 ISCA GRANULADA

CONFERE COM O ORIGINAL  
ITUIUTABA (MG) 28/12/20  
Márcio Alves da Silva

Márcio Alves da Silva  
Engenheiro Agrônomo  
CREA MG 205.276/D

UND	QUANT.	Medição 01	Medição 02
KG	30,00	30,00	-

Local	Quant	Quant	Quant
PROPRIEDADE SR NÍVIO MARCOS DA SILVA	5,00	5,00	-
PROPRIEDADE SR JOSÉ RODRIGUES DE JESUS	5,00	5,00	-
PROPRIEDADE SR JAIR MONTEIRO	8,00	8,00	-
PROPRIEDADE SR WILTON FURTADO	12,00	12,00	-
Total	30,00	30,00	-

**Obs:** Formicida recomenda-se utilizar 10 g/m<sup>2</sup> em área sobre o formigueiro e/ou estima-se 01,00 Kg/hectare. Aplicar em lugares secos quando as formigas estiverem em atividade intensa (predominante no início da manhã e no final da tarde). Não aplicar em dias chuvosos.

3.1.3 MÚDAS DE PLANTAS - A SEREM FORNECIDAS PELA SAE, TRANSPORTADA PELO CONTRATADO

UND	QUANT.	Medição 01	Medição 02
KG	3.875,00	4.235,00	-

Local	Quant	Quant	Quant
PROPRIEDADE SR NÍVIO MARCOS DA SILVA	300,00	170,00	-
PROPRIEDADE SR JOSÉ RODRIGUES DE JESUS	170,00	170,00	-
PROPRIEDADE SR JAIR MONTEIRO	1.275,00	1.994,00	-
PROPRIEDADE SR WILTON FURTADO	2.130,00	1.901,00	-
Total	3.875,00	4.235,00	-

**Obs:** Quantidade indicada para fins de transporte do material, considerando 01,00 kg por muda.

3.1.4 SERVENTE COM ENCARGOS COMPLEMENTARES PARA LIMPEZA E ADUBAÇÃO, REPLANTIO, ACEIRO / RECUPERAÇÃO DE CERCAS

UND	QUANT.	Medição 01	Medição 02
Hora	512,00	512,00	-

Local	Quant	Quant	Quant
PROPRIEDADE SR NÍVIO MARCOS DA SILVA	96,00	96,00	-
PROPRIEDADE SR JOSÉ RODRIGUES DE JESUS	80,00	80,00	-
PROPRIEDADE SR JAIR MONTEIRO	112,00	112,00	-
PROPRIEDADE SR WILTON FURTADO	224,00	224,00	-
Total	512,00	512,00	-

**Obs:** Em condições favoráveis a mão-de-obra para execução dos serviços de servente, tais como: (Sulcamento, adubação de plantio, distribuição de mudas, plantio e combate a formigas) está previsto o tempo de 0,179 hora/muda ou 10,7 minutos/muda.

3.2 MANUTENÇÃO DO PLANTIO EM ÁREA DE PRESERVAÇÃO PERMANENTE/APP, A CADA TRÊS ANOS

3.2.1 FERTILIZANTE NPK 20-00-20

UND	QUANT.	Medição 01	Medição 02
KG	4.360,00	958,00	-

Local	Quant	Quant	Quant
PROPRIEDADE SR NÍVIO MARCOS DA SILVA	480,00	120,00	-
PROPRIEDADE SR JOSÉ RODRIGUES DE JESUS	240,00	72,00	-
PROPRIEDADE SR JAIR MONTEIRO	2.120,00	766,00	-
PROPRIEDADE SR WILTON FURTADO	1.520,00	0,00	-
Total	4.360,00	958,00	-

CONFERE COM O ORIGINAL  
ITUIUTABA (MG) 28/12/20  
Alanil

Márcio Alves da Silva Filho  
Engenheiro Agrônomo  
CREA MG 205.276/D

**Obs:** Fertilizante NPK 20-00-20, recomenda-se utilizar 00,20 Kg/Muda ou 200,00 g/Muda.

O Programa AMIGOS, adotou a manutenção das áreas de APPs dos PIP 001/2019 - Nívio Marcos da Silva, PIP 002/2019 - José Rodrigues de Jesus e PIP 003/2019 - Jair Monteiro, áreas que já possuíam mudas de árvores estabelecidas é que foram plantadas sem planejamento (aleatórias). Em consequência possui uma quantidade maior de plantas por hectare que o previsto em Projeto Técnico do Programa AMIGOS de 625 mudas/hectare. Nestas áreas foi observado uma utilização maior que o previsto de fertilizante, insumos e mão-de-obra.

PIP 001/2019 - Nívio Marcos da Silva, manutenção de 688 mudas nativas.

PIP 002/2019 - José Rodrigues de Jesus, manutenção de 250 mudas nativas.

PIP 003/2019 - Jair Monteiro, manutenção de 5.821 mudas nativas.

PIP 006/2019 - Wilter Furtado, manutenção de 1.901 mudas nativas.

### 3.2.2 ISCA GRANULADA

UND	QUANT.	Medição 01	Medição 02
KG	420,00	18,00	132,00

Local	Quant	Quant	Quant
PROPRIEDADE SR NÍVIO MARCOS DA SILVA	50,00	5,00	15,00
PROPRIEDADE SR JOSÉ RODRIGUES DE JESUS	50,00	5,00	15,00
PROPRIEDADE SR JAIR MONTEIRO	200,00	8,00	72,00
PROPRIEDADE SR WILTON FURTADO	120,00	0,00	30,00
Total	420,00	18,00	132,00

**Obs:** Recomenda-se utilizar 10 g/m<sup>2</sup> em área sobre o formigueiro e/ou estima-se 01,00 Kg/hectare. Aplicar em lugares secos quando as formigas estiverem em atividade intensa (predominante no início da manhã e no final da tarde). Não aplicar em dias chuvosos.

### 3.2.3 SERVENTE COM ENCARGOS COMPLEMENTARES PARA LIMPEZA E ADUBAÇÃO, REPLANTIO, ACEIRO / RECUPERAÇÃO DE CERCAS

UND	QUANT.	Medição 01	Medição 02
Hora	2.800,00	590,00	801,00

Local	Quant	Quant	Quant
PROPRIEDADE SR NÍVIO MARCOS DA SILVA	304,00	69,00	86,00
PROPRIEDADE SR JOSÉ RODRIGUES DE JESUS	400,00	11,00	238,00
PROPRIEDADE SR JAIR MONTEIRO	1.424,00	510,00	300,00
PROPRIEDADE SR WILTON FURTADO	672,00	-	177,00
Total	2.800,00	590,00	801,00

**Obs:** O Programa AMIGOS adotou a manutenção das áreas de APPs do PIP 001/2019, PIP 002/2019 e PIP 003/2019 que foram plantadas sem planejamento (aleatórias); em consequência utilizou uma quantidade maior de mão-de-obra para realizar os serviços de manutenção que o previsto em Projeto Técnico, conforme justificativa do item 3.2.1.

**Observação:** Em condições favoráveis a mão-de-obra para execução dos serviços de servente, tais como: (Aceiro de limpeza de cercas e coroamento de mudas, adubação de cobertura, replantio e combate a formigas) está previsto o tempo de 00,14 hora/muda ou 8,40 minutos/muda e para o Aceiro em Cercas de APP e RL, está previsto o rendimento de 30,5 m<sup>2</sup>/hora/Homem ou 400 m<sup>2</sup> em 13,11 hora/Homem/hectare.

## 4 PLANTIO E MANUTENÇÃO EM ÁREA DE RESERVA LEGAL / RL

### 4.1 PLANTIO EM ÁREA DE RESERVA LEGAL / RL

CONFERE COM O ORIGINAL  
ITUJUBA (MG) 28/12/20  
daniel

Márcio Alves da Silva Filho  
Engenheiro Agrônomo  
CREA MG 205.276/D

## 4.1.1 FERTILIZANTE NPK 08-28-16

UND	QUANT.	Medição 01	Medição 02
KG	15,00	15,00	-

Local	Quant	Quant	Quant
PROPRIEDADE SR NÍVIO MARCOS DA SILVA	0,00	-	-
PROPRIEDADE SR JOSÉ RODRIGUES DE JESUS	0,00	-	-
PROPRIEDADE SR JAIR MONTEIRO	0,00	-	-
PROPRIEDADE SR WILTON FURTADO	15,00	15,00	-
Total	15,00	15,00	-

**Obs:** Fertilizante NPK 08-28-16, recomenda-se utilizar 00,03 Kg/Muda ou 30 g/Muda.

## 4.1.2 ISCA GRANULADA

UND	QUANT.	Medição 01	Medição 02
KG	2,00	2,00	-

Local	Quant	Quant	Quant
PROPRIEDADE SR NÍVIO MARCOS DA SILVA	0,00	-	-
PROPRIEDADE SR JOSÉ RODRIGUES DE JESUS	0,00	-	-
PROPRIEDADE SR JAIR MONTEIRO	0,00	-	-
PROPRIEDADE SR WILTON FURTADO	2,00	2,00	-
Total	2,00	2,00	-

**Obs:** Recomenda-se utilizar 10 g/m<sup>2</sup> em área sobre o formigueiro e/ou estima-se 01,00 Kg/hectare. Aplicar em lugares secos quando as formigas estiverem em atividade intensa (predominante no início da manhã e no final da tarde). Não aplicar em dias chuvosos.

## 4.1.3 MUDAS DE PLANTAS - A SEREM FORNECIDAS PELA SAE, TRANSPORTADA PELO

UND	QUANT.	Medição 01	Medição 02
KG	230,00	230,00	-

Local	Quant	Quant	Quant
PROPRIEDADE SR NÍVIO MARCOS DA SILVA	0,00	-	-
PROPRIEDADE SR JOSÉ RODRIGUES DE JESUS	0,00	-	-
PROPRIEDADE SR JAIR MONTEIRO	0,00	-	-
PROPRIEDADE SR WILTON FURTADO	230,00	230,00	-
Total	230,00	230,00	-

**Obs:** Quantidade indicada para fins de transporte do material, considerando 01,00 kg por muda.

## 4.1.4 SERVENTE COM ENCARGOS COMPLEMENTARES PARA SULCAMENTO, ADUBAÇÃO, DISTRIBUIÇÃO DE MUDAS E PLANTIO

UND	QUANT.	Medição 01	Medição 02
Hora	68,00	39,00	29,00

Local	Quant	Quant	Quant
PROPRIEDADE SR NÍVIO MARCOS DA SILVA	0,00	-	-
PROPRIEDADE SR JOSÉ RODRIGUES DE JESUS	0,00	-	-
PROPRIEDADE SR JAIR MONTEIRO	0,00	-	-
PROPRIEDADE SR WILTON FURTADO	68,00	39,00	29,00
Total	68,00	39,00	29,00

**Obs:** Em condições favoráveis a mão-de-obra para execução dos serviços de servente, tais como: (Sulcamento, adubação de plantio, distribuição de mudas, plantio e combate a formigas) está previsto o tempo de 0,179 hora/muda ou 10,7 minutos/muda.

CONFERE COM O ORIGINAL  
ITUIUTABA (MG) 28/2/20  
*Alaniel*

*Marcio Alves da Silva Filho*  
Engenheiro Agrônomo  
CREA MG 205.276/D

4.2

**MANUTENÇÃO DO PLANTIO EM ÁREA DE RESERVA LEGAL / RL, A CADA TRÊS ANOS**

## 4.2.1 FERTILIZANTE NPK 20-00-20

UND	QUANT.	Medição 01	Medição 02
KG	240,00	-	-

Local	Quant	Quant	Quant
PROPRIEDADE SR NÍVIO MARCOS DA SILVA	0,00	-	-
PROPRIEDADE SR JOSÉ RODRIGUES DE JESUS	0,00	-	-
PROPRIEDADE SR JAIR MONTEIRO	0,00	-	-
PROPRIEDADE SR WILTON FURTADO	240,00	-	-
Total	240,00	-	-

**Obs:** Fertilizante NPK 20-00-20, recomenda-se utilizar 00,20 Kg/Muda ou 200,00 g/Muda.

## 4.2.2 ISCA GRANULADA

UND	QUANT.	Medição 01	Medição 02
KG	20,00	-	5,00

Local	Quant	Quant	Quant
PROPRIEDADE SR NÍVIO MARCOS DA SILVA	0,00	-	-
PROPRIEDADE SR JOSÉ RODRIGUES DE JESUS	0,00	-	-
PROPRIEDADE SR JAIR MONTEIRO	0,00	-	-
PROPRIEDADE SR WILTON FURTADO	20,00	-	5,00
Total	20,00	-	5,00

**Obs:** Recomenda-se utilizar 10 g/m<sup>2</sup> em área sobre o formigueiro e/ou estima-se 01,00 Kg/hectare. Aplicar em lugares secos quando as formigas estiverem em atividade intensa (predominante no início da manhã e no final da tarde). Não aplicar em dias chuvosos.

## 4.2.3 SERVENTE COM ENCARGOS COMPLEMENTARES PARA LIMPEZA E ADUBAÇÃO, REPLANTIO, ACEIRO / RECUPERAÇÃO DE CERCAS

UND	QUANT.	Medição 01	Medição 02
Hora	256,00	-	70,00

Local	Quant	Quant	Quant
PROPRIEDADE SR NÍVIO MARCOS DA SILVA	0,00	-	-
PROPRIEDADE SR JOSÉ RODRIGUES DE JESUS	0,00	-	-
PROPRIEDADE SR JAIR MONTEIRO	0,00	-	-
PROPRIEDADE SR WILTON FURTADO	256,00	-	70,00
Total	256,00	-	70,00

**Obs:** Em condições favoráveis a mão-de-obra para execução dos serviços de servente, tais como: ((Aceiro de limpeza de cercas e coroamento de mudas, adubação de cobertura, replantio e combate a formigas) está previsto o tempo de 0,14 hora/muda ou 8,40 mim/muda e para o Aceiro em Cercas de APP e RL, está previsto o rendimento de 30,5 m<sup>2</sup>/hora/Homem ou 400 m<sup>2</sup> em 13,11 hora/Homem/hectare.

**5 IMPLANTAÇÃO DE CERCAS**

## 5.1 CERCA COM MOUROES DE MADEIRA ROLICA, DIAMETRO 11CM, ESPACAMENTO DE 5M, ALTURA LIVRE DE 1,20M, CRAVADOS 1,0M, COM 5 FIOS DE ARAME DE AÇO OVALADO 15X17

UND	QUANT.	Medição 01	Medição 02
Mts	150,00	120,00	30,00

CONFERE COM O ORIGINAL  
ITUIUTABA (MG) 28/11/2020  
Daniel

Márcio Alves da Silva F  
Engenheiro Agrônomo  
CREA MG 205.276/



Local	Quant	Distância	Quant
PROPRIEDADE SR NÍVIO MARCOS DA SILVA	0,00	-	-
PROPRIEDADE SR JOSÉ RODRIGUES DE JESUS	0,00	-	-
PROPRIEDADE SR JAIR MONTEIRO	0,00	-	30,00
PROPRIEDADE SR WILTON FURTADO	150,00	120,00	-
Total	150,00	120,00	30,00

**Obs:** Cerca confeccionada com postes de Eucalipto tratado de 10-13 cm de diâmetro e 2,20 metros de comprimento, espaçamento entre postes de 05 metros lineares e poste esticador de 16-18 cm de diâmetro e 3,20 metros de comprimento, espaçamento entre esticadores de 500 metros lineares, possuindo 05 cinco fios de arame liso.

**Obs:** O Programa AMIGOS, adotou a manutenção das áreas de APPs dos PIP 001/2019 - Nívio Marcos da Silva, PIP 002/2019 - José Rodrigues de Jesus e PIP 003/2019 - Jair Monteiro, áreas que já possuíam mudas de árvores estabelecidas e cercas já construídas para isolar as áreas de APPs dos imóveis, no PIP 003/2019 - Jair Monteiro surgiu a necessidade de confeccionar 30,00 metros lineares de cerca na área da água da margem esquerda do Córrego do Mato Grosso, conforme relatório técnico.

## 6 ACOMPANHAMENTO TÉCNICO

### 6.1 ENGENHEIRO AGRÔNOMO OU AMBIENTAL COM ENCARGOS COMPLEMENTARES

UND	QUANT.	Medição 01	Medição 02
Hora	96,00	96,00	-

Local	Quant	Quant	Quant
PROPRIEDADE SR NÍVIO MARCOS DA SILVA	24,00	24,00	-
PROPRIEDADE SR JOSÉ RODRIGUES DE JESUS	24,00	24,00	-
PROPRIEDADE SR JAIR MONTEIRO	24,00	24,00	-
PROPRIEDADE SR WILTON FURTADO	24,00	24,00	-
Total	96,00	96,00	-

**Obs:** A mão-de-obra do engenheiro para acompanhamento está previsto para ser utilizado em (04 quatro) manutenções distribuídas ao longo do cronograma de execução PIP; cada visita por propriedade com tempo de 06 horas/visita/PIP ou 360 mim/visita/PIP, distribuídas nos meses de Junho, Outubro e Dezembro, conforme cronograma de execução de Projeto Técnico, sendo cada visita de 02 horas/visita/PIP ou 120 mim/visita/PIP.

### 6.2 ENCARGADO GERAL COM ENCARGOS COMPLEMENTARES

UND	QUANT.	Medição 01	Medição 02
Hora	320,00	320,00	-

Local	Quant	Quant	Quant
PROPRIEDADE SR NÍVIO MARCOS DA SILVA	80,00	80,00	-
PROPRIEDADE SR JOSÉ RODRIGUES DE JESUS	80,00	80,00	-
PROPRIEDADE SR JAIR MONTEIRO	80,00	80,00	-
PROPRIEDADE SR WILTON FURTADO	80,00	80,00	-
Total	320,00	320,00	-

**Obs:** A mão-de-obra do encarregado geral está previsto para ser utilizado em (4 quatro) manutenções distribuídas ao longo do cronograma de execução PIP; cada visita por propriedade com tempo de 20 horas/visita/PIP ou 1200 mim/visita/PIP, distribuídas nos meses de Junho, Outubro e Dezembro, conforme cronograma de execução de Projeto Técnico, sendo cada visita de 6,66 horas/visita/PIP ou 400 mim/visita/PIP.

### 6.3 LOCAÇÃO DE VEÍCULO LEVE

CONFERE COM O ORIGINAL  
ITUIUTABA (MG) 28/03/20  
Daniel

Márcio Alves da Silva Filho  
Engenheiro Agrônomo  
CREA MG 205.276/D

UND	QUANT.	Medição 01	Medição 02
Hora	48,00	48,00	-

Local	Quant	Quant	Quant
PROPRIEDADE SR NÍVIO MARCOS DA SILVA	12,00	12,00	-
PROPRIEDADE SR JOSÉ RODRIGUES DE JESUS	12,00	12,00	-
PROPRIEDADE SR JAIR MONTEIRO	12,00	12,00	-
PROPRIEDADE SR WILTON FURTADO	12,00	12,00	-
Total	48,00	48,00	-

Obs: A locação de veículo teve esta previsão para ser utilizado em 14 (quatorze) manutenções.

CONFERE COM O ORIGINAL  
 ITUITABA (MG) 28/02/20  
 Daniel

Marcio Alves da Silva Filho  
 Engenheiro Agrônomo  
 CREA MG 205.276/D



## RESUMO DE MEDIÇÃO

NUMERO  
MEDIÇÃO  
01DATA  
15/12/2020VIA  
1

## SUPERINTENDÊNCIA DE ÁGUA E ESGOTOS DE ITUIUTABA

CONTRATADA: ARQGRAPH SERVIÇOS LTDA  
CNPJ: 00.969.841/0001-01

## OBRA / SERVIÇO:

SERVIÇOS DE RECUPERAÇÃO DE ÁREAS DEGRADADAS E CONSERVAÇÃO DE SOLO NA BACIA DO RIBERIRÃO SÃO LOURENÇO PARA O PROJETO AMIGOS DO SÃO LOURENÇO

CONTRATO: ATA n° 033/2019 DE REGISTRO DE PREÇOS n° 018/2019 - PREGÃO n° 048/2019 - CONTRATO 044/2020

ATA N.º	VALOR INICIAL	VALOR DA 1ª MEDIÇÃO	VALOR TOTAL CONTRATO 044/2020
033/19	R\$ 356.000,00	R\$ 21.270,29	R\$ 297.677,88

REGISTRO DE PREÇOS N.º	1ª MEDIÇÃO - PERÍODO
018/2019	30/01/2020 a 15/12/2020

## RECURSOS:

PROGRAMA:	Nº DO CT:	AGENTE OPERADOR:	TOMADOR:
-	-	-	-

MODALIDADE:	FONTE DE RECURSOS:
-	PRÓPRIO

INVESTIMENTO:	FINANCIAMENTO:	CONTRAPARTIDA:
-	-	-

## DISCRIMINAÇÃO DO VALOR DA 2ª MEDIÇÃO


CÓDIGO	DESCRIÇÃO	VALOR
1	MOBILIZAÇÃO, SERVIÇOS INICIAIS E TOPOGRAFIA	R\$ 3.633,35
2	CONSERVAÇÃO DO SOLO - IMPLANTAÇÃO, MANUTENÇÃO E PLANTIO	R\$ -
3	PLANTIO E MANUTENÇÃO EM ÁREA DE PRESERVAÇÃO PERMANENTE	R\$ 14.958,36
4	PLANTIO E MANUTENÇÃO EM ÁREA DE RESERVA LEGAL / RL	R\$ 1.769,88
5	IMPLANTAÇÃO DE CERCAS	R\$ 908,70
6	ACOMPANHAMENTO TÉCNICO	R\$ -
<b>TOTAL</b>		<b>R\$ 21.270,29</b>

## TOTAL POR EXTENSO:

vinte e um mil duzentos e setenta reais e vinte e nove centavos

PRAZO CONTRATUAL	PRAZO RESTANTE	SALDO TOTAL DO CONTRATO 044/2020
12 MESES	10 MESES	R\$ 276.407,59

## ASSINATURAS:

  
Márcio Alves da Silva Filho  
Eng. Agrônomo / SAE Ituiutaba  
Márcio Alves da Silva Filho  
Engenheiro Agrônomo  
CREA MG 205.276/D

CONFERE COM O ORIGINAL  
ITUIUTABA (MG) 28/12/20  




## Manutenção - RELATÓRIO DE ANDAMENTO DOS TRABALHOS

## MEDIÇÃO 01

CONTRATADA: ARQGRAPH SERVIÇOS LTDA  
CNPJ: 00.969.841/0001-01

## OBRA / SERVIÇO:

SERVIÇOS DE RECUPERAÇÃO DE ÁREAS DEGRADADAS E CONSERVAÇÃO DE SOLO NA BACIA DO RIBERIRÃO SÃO LOURENÇO PARA O PROJETO AMIGOS DO SÃO LOURENÇO

CONTRATO: ATA n° 033/2019 DE REGISTRO DE PREÇOS n° 018/2019 - PREGÃO n° 048/2019 - CONTRATO 044/2020

ATA N.º	VALOR INICIAL	VALOR DA 1ª MEDIÇÃO	VALOR TOTAL CONTRATO 044/2020
033/19	R\$ 356.000,00	R\$ 21.270,29	R\$ 297.677,88
DATA:	PRAZO INICIAL	VALOR DA 2ª MEDIÇÃO	PRAZO FINAL
18/10/2020	12 meses	R\$ 0,00	17/10/2021
REGISTRO DE PREÇOS N.º	1ª MEDIÇÃO - PERÍODO		
018/2019	30/01/2020 a 15/12/2020		
RECURSOS:			
PROGRAMA:	Nº DO CT:	AGENTE OPERADOR:	TOMADOR:
-	-	-	-
MODALIDADE:	FONTE DE RECURSOS:		
-	PRÓPRIO		
INVESTIMENTO:	FINANCIAMENTO:	CONTRAPARTIDA:	
-	-	-	

## DESCRIÇÃO DO ANDAMENTO DOS TRABALHOS

## ATIVIDADES E OCORRÊNCIAS

No período, as atividades foram iniciadas com a mobilização da equipe da empresa **ARQGRAPH - Serviços** com a realização da atividade de Integração, promovida pelo Técnico de Segurança da SAE.

No **PIP 001/2019 - Nívio Marcos da Silva**, foram executado serviços de manutenção em 688 mudas de árvores nativas na Área de Preservação Permanente/APP em recuperação, tais como: coroamento, aceiro em cercas e combate a formigas, conforme Projeto Técnico. No

**PIP 002/2019 - José Rodrigues de Jesus**, foram executado serviços de manutenção em 250 mudas de árvores nativas na Área de Preservação Permanente/APP em recuperação, tais como: coroamento, aceiro em cercas e combate a formigas, conforme Projeto Técnico.

No **PIP 003/2019 - Jair Monteiro**, foram executado serviços de manutenção em 5.821 mudas de árvores nativas na Área de Preservação Permanente/APP em recuperação, tais como: coroamento, aceiro em cercas e combate a formigas, conforme Projeto Técnico, além dos serviços de confecção de 30 metros/linear de cerca para proteção da área em recuperação na áreas da aguada dos bovinos na margem esquerda do Córrego do Mato Grosso, conforme Projeto Técnico.

No **PIP 006/2019 - Wilter Furtado**, foram executado serviços de manutenção em 1.901 mudas de árvores nativas na Área de Preservação Permanente/APP e Reserva Legal/RL em recuperação, tais como: coroamento, aceiro em cercas e combate a formigas, conforme Projeto Técnico. Foi realizado a instalação das Placas de Obra do Programa AMIGOS em locais estrategicos de cada Projeto Interno de Propriedade - PIPs que estão participando do programa.

## PENDÊNCIAS


Ficou os serviços pendentes, sendo: A execução de futuras manutenções nas áreas de APP e RL em recuperação e a implantação e manutenção das estruturas de conservação de solo no PIP 006/2019, conforme previsto em Projeto Técnico.


## PROGRAMAÇÃO PARA O PRÓXIMO PERÍODO

Execução dos serviços de manutenção, replantio de mudas de árvores nativas nas áreas de APP e RL em recuperação e a implantação de estruturas de conservação do solo e da água no PIP 006/2019 - Wilter Furtado, conforme cronograma.

## COMPARAÇÃO ENTRE O PREVISTO E REALIZADO:

AVANÇO PREVISTO = 63,91 %  
AVANÇO REALIZADO = 59 %

  
Márcio Alves da Silva Filho  
Eng. Agrônomo / SAE, Ituiutaba  
Engenheiro Agrônomo  
CREA MG 205.276/D

CONFERE COM O ORIGINAL  
ITUIUTABA (MG) 28/12/20  


RELATÓRIO FOTOGRÁFICO - PIP 001/2019 Nívio Marcos da Silva




Foto 1: Empresa ARQGRAPH realizando o transporte da equipe e de ferramentas para execução de serviços de manutenção na propriedade rural.



Foto 2: Empresa ARQGRAPH e SAE realizando vistoria em serviços de coroamento, aceiro em cercas e combate a formigas.



Foto 3: Empresa ARQGRAPH e SAE realizando vistoria dos serviços.




Foto 4: Empresa ARQGRAPH realizando serviços de aceiro em cercas das áreas de APPs do imóvel.



Foto 5: Empresa ARQGRAPH realizando serviços de coroamento e combate a formigas.



Foto 6: Empresa ARQGRAPH realizando serviços de instalação da Placa de Obra no imóvel.

CONFERE COM O ORIGINAL  
ITUJUBA (MG) 28/12/20  
*David*

*Marcio*  
Márcio Alves da Silva Filho  
Engenheiro Agrônomo  
CREA MG 205.276/D

RELATÓRIO FOTOGRÁFICO - PIP 002/2019 José Rodrigues de Jesus



Foto 1: Empresa ARQGRAPH e SAE realizando vistoria em serviços de coroamento, aceiro em cercas e combate a formigas.




Foto 2: Empresa ARQGRAPH e SAE realizando vistoria em serviços de coroamento, aceiro em cercas e combate a formigas.




Foto 3: Empresa ARQGRAPH realizando serviços de coroamento.



Foto 4: Empresa ARQGRAPH realizando serviços de aceiro em cercas das áreas de APPs do imóvel.



Foto 5: Empresa ARQGRAPH e SAE realizando vistoria dos serviços.



Foto 6: Empresa ARQGRAPH realizando serviços de instalação da Placa de Obra no imóvel rural.

CONFERE COM O ORIGINAL  
ITUJUBA (MG) 28/11/20  
Daniel

Márcio Alves da Silva Filho  
Engenheiro Agrônomo  
CREA MG 205.276/D

RELATÓRIO FOTOGRÁFICO - PIP 003/2019 Jair Monteiro



Foto 1: SAE realizando vistoria em serviços realizados pela empresa ARQGRAPH de coroamento, aceiro em cercas e combate a formigas.




Foto 2: Empresa ARQGRAPH realizando serviços de aceiro em cercas nas áreas de APPs do imóvel.




Foto 3: Empresa ARQGRAPH realizando serviços de coroamento.



Foto 4: Empresa ARQGRAPH realizando serviços de confecção de 30 metros/lineares de cerca na margem esquerda do Córrego do Mato Grosso.



Foto 5: Empresa ARQGRAPH realizando serviços de coroamento e combate a formigas.



Foto 6: Empresa ARQGRAPH realizando serviços de instalação da Placa de Obra no imóvel rural.

CONFERE COM O ORIGINAL  
ITUJUBA (MG) 28/12/2019  
Daniel

Marcio Alves da Silva Filho  
Engenheiro Agrônomo  
CREA MG 205.276/D

RELATÓRIO FOTOGRÁFICO - PIP 006/2019 Wilter Furtado




Foto 1: Empresa ARQGRAPH realizando serviços de coroamento, aceiro em cercas e combate a formigas.



Foto 2: Empresa ARQGRAPH realizando serviços de coroamento, aceiro em cercas e combate a formigas.



Foto 3: Empresa ARQGRAPH realizando serviços de aceiro em cercas na margem direita do Córrego da Porteira.




Foto 4: Empresa ARQGRAPH realizando serviços de coroamento na margem direita do Córrego da Porteira.




Foto 5: Empresa ARQGRAPH realizando serviços de aceiro em cercas na margem esquerda do Córrego da Porteira.



Foto 6: Empresa ARQGRAPH realizando serviços de instalação da Placa de Obra no imóvel participante do Programa AMIGOS.

CONFERE COM O ORIGINAL  
ITUJUBA (MG) 28/12/20  
Daniel

Márcio Alves da Silva Filho  
Engenheiro Agrônomo  
CREA MG 205.276/D



[Voltar](#)[Imprimir](#)

## Certificado de Regularidade do FGTS - CRF

**Inscrição:** 00.969.841/0001-01

**Razão Social:** ARQGRAPH SERVIÇOS LTDA

**Endereço:** R DAS MANGABEIRAS 158 / JARAGUA / UBERLANDIA / MG / 38413-012

A Caixa Econômica Federal, no uso da atribuição que lhe confere o Art. 7, da Lei 8.036, de 11 de maio de 1990, certifica que, nesta data, a empresa acima identificada encontra-se em situação regular perante o Fundo de Garantia do Tempo de Serviço - FGTS.

O presente Certificado não servirá de prova contra cobrança de quaisquer débitos referentes a contribuições e/ou encargos devidos, decorrentes das obrigações com o FGTS.

**Validade:** 15/12/2020 a 13/01/2021

**Certificação Número:** 2020121501333424212060

Informação obtida em 28/12/2020 14:07:47

A utilização deste Certificado para os fins previstos em Lei esta condicionada a verificação de autenticidade no site da Caixa:  
**[www.caixa.gov.br](http://www.caixa.gov.br)**

CONFERE COM O ORIGINAL  
ITUJUBA (MG) 28/12/20  
*[Assinatura]*



MINISTÉRIO DA FAZENDA  
Secretaria da Receita Federal do Brasil  
Procuradoria-Geral da Fazenda Nacional

**CERTIDÃO POSITIVA COM EFEITOS DE NEGATIVA DE DÉBITOS RELATIVOS AOS TRIBUTOS  
FEDERAIS E À DÍVIDA ATIVA DA UNIÃO**

Nome: **ARQGRAPH SERVICOS LTDA.**  
CNPJ: **00.969.841/0001-01**

Ressalvado o direito de a Fazenda Nacional cobrar e inscrever quaisquer dívidas de responsabilidade do sujeito passivo acima identificado que vierem a ser apuradas, é certificado que:

1. constam débitos administrados pela Secretaria da Receita Federal do Brasil (RFB) com exigibilidade suspensa nos termos do art. 151 da Lei nº 5.172, de 25 de outubro de 1966 - Código Tributário Nacional (CTN), ou objeto de decisão judicial que determina sua desconsideração para fins de certificação da regularidade fiscal, ou ainda não vencidos; e
2. não constam inscrições em Dívida Ativa da União (DAU) na Procuradoria-Geral da Fazenda Nacional (PGFN).

Conforme disposto nos arts. 205 e 206 do CTN, este documento tem os mesmos efeitos da certidão negativa.

Esta certidão é válida para o estabelecimento matriz e suas filiais e, no caso de ente federativo, para todos os órgãos e fundos públicos da administração direta a ele vinculados. Refere-se à situação do sujeito passivo no âmbito da RFB e da PGFN e abrange inclusive as contribuições sociais previstas nas alíneas 'a' a 'd' do parágrafo único do art. 11 da Lei nº 8.212, de 24 de julho de 1991.

A aceitação desta certidão está condicionada à verificação de sua autenticidade na Internet, nos endereços <<http://rfb.gov.br>> ou <<http://www.pgfn.gov.br>>.

Certidão emitida gratuitamente com base na Portaria Conjunta RFB/PGFN nº 1.751, de 2/10/2014.  
Emitida às 14:37:27 do dia 11/12/2020 <hora e data de Brasília>.  
Válida até 09/06/2021.

Código de controle da certidão: **8D45.BA1E.A9E6.A1B0**  
Qualquer rasura ou emenda invalidará este documento.

CONFERE COM O ORIGINAL  
ITUJUBA (MG) 28/12/20  
Almeida



PODER JUDICIÁRIO  
JUSTIÇA DO TRABALHO

## CERTIDÃO NEGATIVA DE DÉBITOS TRABALHISTAS

Nome: ARQGRAPH SERVICOS LTDA. (MATRIZ E FILIAIS)

CNPJ: 00.969.841/0001-01

Certidão n°: 34717836/2020

Expedição: 28/12/2020, às 14:21:01

Validade: 25/06/2021 - 180 (cento e oitenta) dias, contados da data de sua expedição.

Certifica-se que **ARQGRAPH SERVICOS LTDA. (MATRIZ E FILIAIS)**, inscrito(a) no CNPJ sob o n° **00.969.841/0001-01**, **NÃO CONSTA** do Banco Nacional de Devedores Trabalhistas.

Certidão emitida com base no art. 642-A da Consolidação das Leis do Trabalho, acrescentado pela Lei n° 12.440, de 7 de julho de 2011, e na Resolução Administrativa n° 1470/2011 do Tribunal Superior do Trabalho, de 24 de agosto de 2011.

Os dados constantes desta Certidão são de responsabilidade dos Tribunais do Trabalho e estão atualizados até 2 (dois) dias anteriores à data da sua expedição.

No caso de pessoa jurídica, a Certidão atesta a empresa em relação a todos os seus estabelecimentos, agências ou filiais.

A aceitação desta certidão condiciona-se à verificação de sua autenticidade no portal do Tribunal Superior do Trabalho na Internet (<http://www.tst.jus.br>).

Certidão emitida gratuitamente.

### INFORMAÇÃO IMPORTANTE

Do Banco Nacional de Devedores Trabalhistas constam os dados necessários à identificação das pessoas naturais e jurídicas inadimplentes perante a Justiça do Trabalho quanto às obrigações estabelecidas em sentença condenatória transitada em julgado ou em acordos judiciais trabalhistas, inclusive no concernente aos recolhimentos previdenciários, a honorários, a custas, a emolumentos ou a recolhimentos determinados em lei; ou decorrentes de execução de acordos firmados perante o Ministério Público do Trabalho ou Comissão de Conciliação Prévia.

CONFERE COM O ORIGINAL  
ITUJUBA (MG) 28/12/20  
Hassid



**Município de Uberlândia**  
**SECRETARIA MUNICIPAL DE FINANÇAS**  
**CARTA DE CORREÇÃO**  
**Nº 1 - ANEXADA EM 17/12/2020 11:05:32**

Número da Nota **00007461**  
Data e Hora de Emissão **15/12/2020 00:00:00**  
Código de Verificação **00ebf2e2**

**PRESTADOR DE SERVIÇOS**

Nome/Razão Social: **ARQGRAPH SERVICOS LTDA.**  
CPF/CNPJ: **00.969.841/0001-01**  
Endereço: **RUA DAS MANGABEIRAS, Nº158 - BAIRRO JARAGUA - CEP:38413-012**  
Município: **UBERLANDIA** UJF: **MG**

**TOMADOR DE SERVIÇOS**

Nome/Razão Social: **SAE - SUP AGUA E ESGOTO DE ITUIUTABA**  
CPF/CNPJ: **17.819.061/0001-88**  
Endereço: **RUA RUA 33, Nº474 - BAIRRO SETOR SUL - CEP:38300-030**  
Município: **ITUIUTABA** UJF: **MG**

E-mail:

**DESCRIÇÃO**

**NOTA EXPLICATIVA**

**Carta de Correção**, permite a regularização de erro ocorrido na emissão da NFS-e, **DESDE QUE O ERRO NÃO ESTEJA RELACIONADO COM:**

- as variáveis que determinam o valor do imposto tais como: base de cálculo, alíquota, valor das deduções, código de serviço, diferença de preço, quantidade e valor da prestação de serviços;
- I - a correção de dados cadastrais que implique qualquer alteração do prestador ou tomador de serviços;
- II - o número da nota e a data de emissão;
- V - a indicação de isenção ou imunidade relativa ao ISS;
- VI - a indicação da existência de ação judicial relativa ao ISS;
- I - a indicação do local de incidência do ISS;
- II - a indicação da responsabilidade pelo recolhimento do ISS;
- III - o número e a data de emissão do Recibo Provisório de Serviços - RPS.

CONFERE COM O ORIGINAL  
ITUIUTABA - MG 28/12/20  
S. Romão



488/12

1600

## NOTA DE EMPENHO

O Ordenador da Despesa no uso de suas atribuições, em cumprimento à execução orçamentária, autoriza a emissão de empenho da despesa conforme descrição abaixo.

Usuário: Joilson Alves Guimarães		Usuário da Reimpressão:				
Nota de Empenho Nº <b>1634-000</b>	Tipo 1 - ORDINARIO	Documento	Requisição	Ficha 50012	Data de Emissão 18/12/2020	Data de Vencimento 29/01/2021
Processo -00	Reserva	Tipo de Licitação 10 - ISENTO	Nº Licitação	Motivo 99 - Leg.Esp.(pes. Enc. Pat. en, ad, etc	Contrato	
Razão Social/Fornecedor: 188 - PREFEITURA MUNICIPAL DE ITUIUTABA					CNPJ/CPF: 18.457.218/0001-35	
Endereço: PRA CÔNEGO ÂNGELO TARDIO BRUNO, SN			Cidade: ITUIUTABA		UF: MG	
Fone: (034)3271-8100						

Histórico	Valor - R\$
REPASSE DO IMPOSTO DE RENDA RETIDO NA FONTE, RELATIVO A NE - 2190-001/2020 - ARQGRAPH SERVIÇOS LTDA, CNPJ Nº 00.969.841/0001-01, NF Nº 7461 DE 15/12/2020, VR R\$ 21.270,29.	319,05

*Cristiano Mendes Gonçalves*  
Mecanógrafo de Controladoria

Descontos	Valor - R\$
VALOR A SER PAGC	319,05

Por Extenso: \*\*\*Trezentos e Dezenove Reais e Cinco Centavos\*\*\*

Evento: 015.014 - 015.000 / I.R.R.F.			
Unidade Orçamentária	Classificação da Despesa		
DESPESA EXTRAORÇAMENTÁRIA			
Vínculo: 100.999 - DESPESA EXTRAORÇAMENTÁRIA			
Dotação	Empenhado até esta Data	Valor do Empenho	Saldo Atual
0,00	0,00	319,05	0,00

Exame Contábil em:	Autorizo:
Data: 18/12/2020	
<i>Marielides Apda C. Prates</i> CRC-MG:47.786 Gerente Contabilidade	<i>Reinaldo Vieira Barbosa</i> Diretor da SAE

(LIQUIDADO CONFORME DOCUMENTAÇÃO ANEXA.)	Pague-se:
18.12.20	18.12.20
Data	Data
<i>Marielides Apda C. Prates</i> CRC-MG:47.786 Gerente Contabilidade	<i>Carlos Humberto Franco Machado</i> Diretor Adjunto

Pago em: 28/12/20	Recibo
Cheque: Av. debito	Recebi(emos) o valor constante deste empenho
Banco: PEF	<b>A QUITAÇÃO FOI DADA NO DOCUMENTO ANEXO</b>
Conta: 71045-5	<i>Juliana</i>
<i>Juliana</i> Tesoureiro	Nome: CNPJ / CPF: 18.457.218/0001-35

CONFERE COM O ORIGINAL  
ITUIUTABA (MG) 28/12/20  
*Matheus*

CONFERE COM O ORIGINAL  
ITUIUTABA (MG) 28/12/20  
*Joilson*



**MUNICÍPIO DE ITUIUTABA**  
**SECRETARIA MUNICIPAL DE FINANÇAS E ORÇAMENTO**  
www.ituiutaba.mg.gov.br

Visto

Guia de Recolhimento

avaliavenga

28/12/2020 14:41:10

Crc 39653  
Razao Social/Nome ARQGRAPH SERVIÇOS LTDA  
CNPJ / CPF 00.969.841/0001-01  
Inscrição 0016223880065  
Endereco 38413-012 - Rua DAS MANGABEIRAS, 158 SL1  
Bairro JARAGUA Cidade UBERLANDIA Estado MG

TAXA REF. A RECOLHIMENTO DO IMPOSTO DE RENDA  
RETIDO NA FONTE. NOTA DE EMPENHO DA RETENÇÃO  
2190-001/2020

Processo/Ano: 0/0

Descrição	Valor Tabela	Quantidade	Valor Total
IRRF - Imp. de Renda Retido na Fonte Outros Rendimentos	1,000	319,05	319,05

IdTaxasDiversa 830703	IdGuia 3334714	IdParcela 11117812	Data de Validade 28/12/2020	Valor a Pagar 319,05
-----------------------	----------------	--------------------	-----------------------------	----------------------

SMARapd Informática \* 0 (xx) 16 2111-9898

Autenticação Mecânica

Via Contribuinte

CONFERE COM O ORIGINAL  
ITUIUTABA (MG) 28/12/20  
*[Assinatura]*

CONFERE COM O ORIGINAL  
ITUIUTABA (MG) 28/12/20  
*[Assinatura]*

IdTaxasDiversas 830703	Local de Pagamento PAGÁVEL NO B.BRASIL, ITAÚ, CAIXA, SICOOB, LOTÉRICAS E CORREIOS			Vencimento 28/12/2020
IdGuia 3334714	IdParcela 11117812	Beneficiário / Pagador MUNICÍPIO DE ITUIUTABA		
Nro Parcela 1/1	Exercício 2020	Data do Documento 28/12/2020	Número do Documento 39653	Esécie Documento
Vencimento 28/12/2020	Data Processamento 28/12/2020		Nosso Número 11117812	(-) Valor do Documento 319,05
Pagador ARQGRAPH SERVIÇOS LTDA	Uso do Banco	Esécie REAL	Quantidade X	Valor
(-) Valor do Documento 319,05	Instruções NÃO RECEBER APÓS O VENCIMENTO			(-) Desconto / Abatimento
(-) Valor Cobrado	<div style="border: 1px solid black; padding: 5px; display: inline-block;"> PAGO  p/Chnº <i>Ar debito</i>  R\$ 319,05  Em 28/12/20  SUPERINTENDÊNCIA DE  ÁGUA E ESGOTOS SAE  <i>Juliana</i> </div>			(-) Outras Deduções
(+) Acréscimos				(+) Mora / Multa
(-) Deduções				(+) Outros Acréscimos
				(-) Valor Cobrado
Pagador ARQGRAPH SERVIÇOS LTDA 38413-012 - Rua DAS MANGABEIRAS, 158 SL1 JARAGUA UBERLANDIA MG	Origem 830703	TaxasDiversas 1/1	Padrão Febraban	

RECIBO DO PAGADOR  
Autenticação no Verso

8163000003-0 19052152202-8 01228019001-3 11178120000-6



Autenticação Mecânica

**CAIXA****Comprovante de pagamento com código de barras**

Via Internet Banking CAIXA

**Nome:** SAE PROGRAMA AMIGOS  
**Conta de débito:** 125 / 006 / 00071015-5

**Representação numérica do código de barras:**

816300000030 190521522028 012280190013 111781200006

**Convênio:** PM DE ITUIUTABA-MG  
**Valor:** 319,05  
**Data de vencimento:** 28/12/2020  
**Identificação da operação:** ARQGRAPH NF 7461

	PAGO
pl/Chnº	A debito
R\$	319,05
Em	28/12/20
SUPERINTENDÊNCIA DE	
ÁGUA E ESGOTOS SAE	
<i>Juliana</i>	

**Data de débito:** 28/12/2020  
**Data/hora da operação:** 28/12/2020 15:12:35

**Código da operação:** 00753622  
**Chave de segurança:** FRNPMY7GRASMLF7E

CONFERE COM O ORIGINAL  
 ITUIUTABA (MG) 28/12/20  
*Juliana*

SAC CAIXA: 0800 726 0101  
 Pessoas com deficiência auditiva: 0800 726 2492  
 Ouvidoria: 0800 725 7474  
 Help Desk CAIXA: 0800 726 0104

CONFERE COM O ORIGINAL  
 ITUIUTABA (MG) 28/12/20  
*Juliana*



# SUPERINTENDÊNCIA DE ÁGUA E ESGOTOS DE ITUIUTABA

## AUTARQUIA MUNICIPAL

R. 33 No. 474 - Setor Sul - Ituiutaba (MG) - CEP 38.300-030  
 CNPJ 17.819.061/0001-88 Inscrição Estadual 342.746.166.0050  
 Atendimento ao cliente SAE: Fone (34) 3268-0400 - 0800-348195  
 www.saeituiutaba.com.br

490/12

1601

### NOTA DE EMPENHO

O Ordenador da Despesa no uso de suas atribuições, em cumprimento à execução orçamentária, autoriza a emissão de empenho da despesa conforme descrição abaixo.

Usuário: Jolison Alves Guimarães		Usuário da Reimpressão:				
Nota de Empenho N° <b>1635-000</b>	Tipo 1 - ORDINARIO	Documento	Requisição	Ficha 50016	Data de Emissão 18/12/2020	Data de Vencimento 20/01/2021
Processo -00	Reserva	Tipo de Licitação 10 - ISENTO	N° Licitação	Motivo 99 - Leg.Esp.(pes. Enc. Pat. en, ad, etc	Contrato	
Razão Social/Fornecedor: 188 - PREFEITURA MUNICIPAL DE ITUIUTABA				CNPJ/CPF: 18.457.218/0001-35		
Endereço: PRA CÔNEGO ÂNGELO TARDIO BRUNO, SN			Cidade: ITUIUTABA			
Fone: (034)3271-8100			UF: MG			

Histórico	Valor - R\$
REPASSE DO ISSQN - IMPOSTO SOBRE SERVIÇOS DE QUALQUER NATUREZA RETIDO NA FONTE, RELATIVO A ME - 2190-001/2020 - ARQGRAPH SERVIÇOS LTDA, CNPJ N° 00.969.841/0001-01, NF N° 7461 DE 15/12/2020, VR R\$ 21.270,29.	850,81

*Cristiano Mendes Gonçalves*

Descontos	Valor - R\$
Assessoria de Controladoria	VALOR A SER PAGC
	850,81

Por Extenso: \*\*\*Oitocentos e Cinquenta Reais e Oitenta e Um Centavos\*\*\*

Evento: 015.015 - 015.000 / ISS - IMPOSTO SOBRE SERVIÇOS

Unidade Orçamentária	Classificação da Despesa		
DESPEZA EXTRAORÇAMENTÁRIA			
Vínculo: 100.999 - DESPEZA EXTRAORÇAMENTÁRIA			
Dotação	Empenhado até esta Data	Valor do Empenho	Saldo Atual
0,00	0,00	850,81	0,00

Exame Contábil em:

Data: 18/12/2020

*Mariades Apda C. Prates*  
 CRC-MG:47.786 Gerente Contabilidade

Autorizo:

*Renaldo Vieira Barbosa*  
 Diretor da SAE

(LIQUIDADO CONFORME DOCUMENTAÇÃO ANEXA)

Pague-se:

18/12/20  
 Data

*Mariades Apda C. Prates*  
 CRC-MG:47.786  
 Gerente Contabilidade

18/12/20  
 Data

*Carlos Humberto Franco Machado*  
 Diretor Adjunto

Pago em: 28/12/20  
 Cheque: Av debito  
 Banco: CEF  
 Conta: 71015-5  
*Juliana*  
 Tesoureiro

Recibo

Recebi(emos) o valor constante deste empenho

A QUITAÇÃO FOI DADA NO DOCUMENTO ANEXO

Nome: *Juliana*  
 CNPJ / CPF: 18.457.218/0001-35

CONFERE COM O ORIGINAL  
 ITUIUTABA (MG) 28/12/20  
*Jolison*

CONFERE COM O ORIGINAL  
 ITUIUTABA (MG) 28/12/20  
*Machado*





MUNICIPIO DE ITUIUTABA  
SECRETARIA DE FINANÇAS  
Seção da Receita - Fiscalização

38300-132 - Avn 17, 1084 CENTRO ITUIUTABA MG

Cadastro - Origem dos Débitos (Substituto Tributário)		Origem dos Valores	
Ccm	2299	Referência	12/2020
Razão Social	SUPERINTENDENCIA AGUA E ESGOTO ITBA-SAE	Vencimento	20/01/2021
CNPJ / CPF	17.819.061/0001-88	Valor Imposto	850,81
RG / Inscr. Est.	3427461660050	Correção	0,00
Endereço	38300-030 - Rua 33, 474	Juros	0,00
Bairro	SETOR SUL	Multa	0,00
Cidade	ITUIUTABA		
Estado	MG		
Atividade	ABASTECIMENTO DE AGUA E ESGOTAMENTO SANITARIO	Total Atualizado	850,81

Relação dos Prestadores de Serviços									
Data Lançamento	Referência								
28/12/2020	12/2020								
CNPJ / CPF	Contribuinte	NF	Sit.	Dt. Emissão	Valor Total NF	Base Cálculo	%	Imposto	
069.841/0001-01	ARQGRAPH SERVIÇOS LTDA	7461	N	15/12/2020	21.270,29	21.270,29	4.00	850,81	
<b>TOTAL:</b>					21.270,29	21.270,29		850,81	

Número do Documento	Controle	Data Emissão	Vencimento	Valor	Id Guia	Id Parcela	Conta Cedente	Nosso Numero
2299	2299	28/12/2020	20/01/2021	850,81	3334749	11117847		11117847

Recibo do Sacado

Autenticação Mecânica

-----recortar aqui-----

Cedente / Sacador				Vencimento	
<b>MUNICIPIO DE ITUIUTABA</b>				20/01/2021	
Data do Documento	Id Guia	Especie do Documento	Data do Processo	Nosso Número	
28/12/2020	3334749	REAL	28/12/2020	11117847	
Instruções: Texto de Responsabilidade do cedente				(=) Valor do Documento	850,81
<p style="text-align: center;"><i>CONFERE COM O ORIGINAL ITUIUTABA (MG) 28/12/20</i> <i>Daniel</i></p> <div style="border: 1px solid black; padding: 5px; width: fit-content; margin: auto;"> <p style="text-align: center;">PAGO.</p> <p style="text-align: center;">p/Chnº <i>An. debito</i></p> <p style="text-align: center;">R\$ <u>850,81</u></p> <p style="text-align: center;">Em <u>28/12/20</u></p> <p style="text-align: center;">SUPERINTENDÊNCIA DE ÁGUA E ESGOTOS SAE</p> <p style="text-align: center;"><i>Juliana</i></p> </div>				(-) Desconto / Abatimento	
				(-) Outras Deduções	
				(+) Mora / Multa	
				(+) Outras	
				(=) Valor Cobrado	

Cobrança sem Registro

Sacado SUPERINTENDENCIA AGUA E ESGOTO ITBA-SAE - 17.819.061/0001-88  
38300-030 - Rua 33 Nº 474  
SETOR SUL

Origem 2299 Mobiliario

ITUIUTABA

MG

Autenticação Mecânica

8168000008-4 50812152202-5 10120129001-8 11178470000-2



CONFERE COM O ORIGINAL  
ITUIUTABA (MG) 28/12/20

*Matheus*

## Comprovante de pagamento com código de barras

Via Internet Banking CAIXA

<b>Nome:</b>	SAE PROGRAMA AMIGOS
<b>Conta de débito:</b>	125 / 006 / 00071015-5

<b>Representação numérica do código de barras:</b>
816800000084    508121522025    101201290018    111784700002

<b>Convênio:</b>	PM DE ITUIUTABA-MG
<b>Valor:</b>	850,81
<b>Data de vencimento:</b>	28/12/2020
<b>Identificação da operação:</b>	ARQGRAPH NF 7461

PAGO  
p/Chnº *Ar debito*  
R\$ *850,81*  
Em *28/12/20*  
SUPERINTENDÊNCIA DE  
ÁGUA E ESGOTOS SAE  
*Juliana*

<b>Data de débito:</b>	28/12/2020
<b>Data/hora da operação:</b>	28/12/2020 15:37:06

<b>Código da operação:</b>	00756399
<b>Chave de segurança:</b>	X2N8G754RM81WRWY

CONFERE COM O ORIGINAL  
ITUIUTABA (MG) 28/12/20  
*Domiel*

SAC CAIXA: 0800 726 0101  
Pessoas com deficiência auditiva: 0800 726 2492  
Ouvidoria: 0800 725 7474  
Help Desk CAIXA: 0800 726 0104

CONFERE COM O ORIGINAL  
ITUIUTABA (MG) 28/12/20  
*Machado*



SUPERINTENDÊNCIA DE ÁGUA E ESGOTOS DE ITUIUTABA

AUTARQUIA MUNICIPAL

R. 33 No. 474 - Setor Sul - Ituiutaba (MG) - CEP 38.300-030  
CNPJ 17.819.061/0001-88 Inscrição Estadual 342.746.166.0050  
Atendimento ao cliente SAE: Fone (34) 3268-0400 - 0800-348195  
www.saeituiutaba.com.br

1602

NOTA DE EMPENHO

O Ordenador da Despesa no uso de suas atribuições, em cumprimento à execução orçamentária, autoriza a emissão de empenho da despesa conforme descrição abaixo.

Usuário: Joilson Alves Guimarães		Usuário da Reimpressão:				
Nota de Empenho N° <b>1636-000</b>	Tipo 1 - ORDINARIO	Documento	Requisição	Ficha 50001	Data de Emissão 18/12/2020	Data de Vencimento 20/01/2021
Processo -00	Reserva	Tipo de Licitação 10 - ISENT0	N° Licitação	Motivo 99 - Leg.Esp.(pes. Enc. Pat. en, ad, etc	Contrato	
Razão Social/Fornecedor: 285 - INSTITUTO NACIONAL DO SEGURO SOCIAL				CNPJ/CPF: 29.979.036/0146-05		
Endereço: AV. 11, 50 - ESQ.C/ 30			Cidade: ITUIUTABA			
Fone:			UF: MG			

Histórico	Valor - R\$
REPASSE DA SEGURIDADE SOCIAL RETIDO NA NE - 2190-001/2020 - AROGRAPH SERVIÇOS LTDA, CNPJ/NF 00.969.841/0001-01, NF N° 7461 DE 15/12/2020, VR R\$ 21.270,29.	2.339,73

*Cristian Mendes Gonçalves*  
Assessor de Controladoria

Descontos	Valor - R\$
VALOR A SER PAGC	2.339,73

Por Extenso: \*\*\*Dois Mil e Trezentos e Trinta e Nove Reais e Setenta e Tres Centavos\*\*\*

Evento: 015.019 - 015.000 / SEGURIDADE SOCIAL			
Unidade Orçamentária	Classificação da Despesa		
DESPESA EXTRAORÇAMENTÁRIA			
Vínculo: 100.999 - DESPESA EXTRAORÇAMENTÁRIA			
Dotação	Empenhado até esta Data	Valor do Empenho	Saldo Atual
0,00	0,00	2.339,73	0,00

Exame Contábil em:	Autorizo:
Data: 18/12/2020	
<i>Marleides Apda C. Prates</i> CRC-MG: 47.786 Gerente Contabilidade	<i>Reinaldo Vieira Barbosa</i> Diretor da SAE

(LIQUIDADO CONFORME DOCUMENTAÇÃO ANEXA.)	Pague-se:
18.12.20 Data	18.12.20 Data
<i>Marleides Apda C. Prates</i> CRC-MG: 47.786 Gerente Contabilidade	<i>Carlos Humberto Franco Machado</i> Diretor Adjunto

Pago em: 28/12/20	Recibo
Cheque: <i>Av debito</i>	Recebi(emos) o valor constante deste empenho
Banco: <i>CCF</i>	<b>A QUITAÇÃO FOI DADA NO DOCUMENTO ANEXO</b>
Conta: <i>71015-5</i>	Nome: <i>Juliana</i>
<i>Juliana</i> Tesoureiro	CNPJ / CPF: 29.979.036/0146-05


CONFERE COM O ORIGINAL  
ITUIUTABA (MG) 28/12/20  
*Daniel*

CONFERE COM O ORIGINAL  
ITUIUTABA (MG) 29/12/20  
*Apthas*

**CAIXA****Comprovante de pagamento de Guia da Previdência Social  
Via Internet Banking CAIXA**

Documento pago dentro das condições definidas pela portaria MPAS NR. 375, de 25/01/2001

<b>Nome:</b>	SAE PROGRAMA AMIGOS
<b>Conta de débito:</b>	0125 / 006 / 00071015-5

 MINISTÉRIO DA PREVIDÊNCIA E ASSISTÊNCIA SOCIAL - MPAS INSTITUTO NACIONAL DO SEGURO NACIONAL - INSS <b>PREVIDÊNCIA SOCIAL GUIA DA PREVIDÊNCIA SOCIAL - GPS</b>	<b>03- CÓDIGO DE PAGAMENTO</b>	2640
	<b>04- COMPETÊNCIA</b>	12/2020
<b>01- NOME OU RAZÃO SOCIAL/ENDEREÇO/FONE</b> ARQGRAPH SERVICOS LTDA RUA DAS MANGABEIRAS, 158 034-032194065	<b>05- IDENTIFICADOR</b>	00969841000101
	<b>06- VALOR DO INSS</b>	2.339,73
<b>02- VENCIMENTO</b> (Uso Exclusivo INSS)	<b>07-</b>	
	<b>08-</b>	
<b>ATENÇÃO</b> É vedada a utilização de GPS para recolhimento de receita de valor inferior estipulado em Resolução publicada pelo INSS. A receita que resultar inferior deverá ser adicionada à contribuição ou importância correspondente nos meses subsequentes, até que o total seja igual ou superior ao valor mínimo fixado.	<b>09- VALOR DE OUTRAS ENTIDADES</b>	0,00
	<b>10- ATM/MULTA E JUROS</b>	0,00
	<b>11- VALOR TOTAL</b>	2.339,73
<b>12- AUTENTICAÇÃO BANCÁRIA</b> CEFIC 28122020 012500600071015 833206		

<b>Identificação da operação:</b>	NF 7461
<b>Data/hora da operação:</b>	28/12/2020 15:17:01
<b>Código da operação:</b>	00833206
<b>Chave de segurança:</b>	SMEPJR8TN8L5ZV5X

CONFERE COM O ORIGINAL  
 ITUIUTABA (MG) 28/12/20  
*Janil*

Operação realizada com sucesso conforme as informações fornecidas pelo cliente.

SAC CAIXA: 0800 726 0101  
 Pessoas com deficiência auditiva: 0800 726 2492  
 Ouvidoria: 0800 725 7474  
 Help Desk CAIXA: 0800 726 0104

PAGO
pl/Chnº <i>Ar. debito</i>
R\$ <i>2.339,73</i>
Em <i>28/12/20</i>
SUPERINTENDÊNCIA DE ÁGUA E ESGOTOS SAE <i>Juliana</i>

CONFERE COM O ORIGINAL  
 ITUIUTABA (MG) 28/12/20  
*Mathes*



## SUPERINTENDÊNCIA DE ÁGUA E ESGOTOS DE ITUIUTABA

## AUTARQUIA MUNICIPAL

R. 33 No. 474 - Setor Sul - Ituiutaba (MG) - CEP 38.300-030  
CNPJ 17.819.061/0001-88 .Inscrição Estadual 342.746.166.0050  
Atendimento ao cliente SAE: Fone (34) 3268-0400 - 0800-348195  
www.saeituiutaba.com.br

492/12

1603

## NOTA DE EMPENHO

O Ordenador da Despesa no uso de suas atribuições, em cumprimento à execução orçamentária, autoriza a emissão de empenho da despesa conforme descrição abaixo.

Usuário: Joilson Alves Guimarães		Usuário da Reimpressão:				
Nota de Empenho Nº <b>1637-000</b>	Tipo 1 - ORDINARIO	Documento	Requisição	Ficha 50028	Data de Emissão 18/12/2020	Data de Vencimento 20/01/2021
Processo -00	Reserva	Tipo de Licitação 10 - ISENTO	Nº Licitação	Motivo 99 - Leg.Esp.(pes. Enc. Pat. en, ad, etc	Contrato	
Razão Social/Fornecedor: 838 - SECRETARIA DA RECEITA FEDERAL			Cidade: ITUIUTABA			CNPJ/CPF: 00.394.460/0058-87
Endereço: RUA 26, 425			UF: MG			
Fone:						

Histórico	Valor - R\$
REPASSE DA CONTRIBUIÇÃO DA CSLL, COFINS, PIS/PASEP, RETIDA NA NE - 2198-001/2020 - AR2GRAPH SERVIÇOS LTDA, CNPJ Nº 00.969.841/0001-01, NF Nº 7461 DE 15/12/2020, VR R\$ 21.270,29	990,07

Descritivo	Valor - R\$
Assessor de Controladoria	990,07

Por Extenso: \*\*\*Novecentos e Noventa Reais e Sete Centavos\*\*

Evento: 015.016 - 015.000 / CSLL, COFINS E PIS		Classificação da Despesa	
Unidade Orçamentária DESPESA EXTRAORÇAMENTÁRIA			
Vínculo: 100.999 - DESPESA EXTRAORÇAMENTÁRIA			
Dotação	Empenhado até esta Data	Valor do Empenho	Saldo Atual
0,00	0,00	990,07	0,00

Exame Contábil em: \_\_\_\_\_ Autorizo: \_\_\_\_\_  
Data: 18/12/2020  
Márcia Apda C. Prates  
CRC-MG: 7.786 Gerente Contabilidade  
Renaldo Vieira Barbosa  
Diretor da SAE

(LIQUIDADO CONFORME DOCUMENTAÇÃO ANEXA.)

18.12.20 Data	Márcia Apda C. Prates CRC-MG: 7.786 Gerente Contabilidade	18.12.20 Data	Carlos Humberto Franco Machado Diretor Adjunto
------------------	---	------------------	---

Pago em: 28/12/20 Cheque: Av. delto Banco: EGF Conta: 71015-5 Juliana Tesoureiro	Recibo Recebi(emos) o valor constante deste empenho A QUITAÇÃO FOI DADA NO DOCUMENTO ANEXO Nome: Juliana CNPJ / CPF: 00.394.460/0058-87
---	---

CONFERE COM O ORIGINAL  
ITUIUTABA (MG) 28/12/20  
daniel

CONFERE COM O ORIGINAL  
ITUIUTABA (MG) 28/12/20  
Matheus

**CAIXA****Comprovante de pagamento de tributos federais**

Via Internet Banking Caixa

Nome: SAE PROGRAMA AMIGOS  
 Conta de débito: 0125 / 006 / 00071015-5

 <p><b>MINISTÉRIO DA FAZENDA</b>  <b>SECRETARIA RECEITA FEDERAL DO BRASIL</b>          Documento de Arrecadação de Receitas Federais  <b>DARF</b></p>	02- PERÍODO DE APURAÇÃO	31/12/2020
	03- NÚMERO DO CPF OU CNPJ	17.819.061/0001-88
	04- CÓDIGO DA RECEITA	4085
	05- NÚMERO DE REFERÊNCIA	
	06- DATA DE VENCIMENTO	20/01/2021
01- NOME / TELEFONE	07- VALOR DO PRINCIPAL	R\$ 990,07
SUP AGUA E ESGOTOS DE ITBA / (34) 3268-0400	08- VALOR DA MULTA	R\$ 0,00
<p><b>ATENÇÃO</b>          É vedado o recolhimento de tributos e contribuições administrados pela Secretaria da Receita Federal cujo valor total seja inferior a R\$ 10,00. Ocorrendo tal situação, adicione esse valor ao tributo/contribuição de mesmo código de períodos subsequentes, até que o total seja igual ou superior a R\$ 10,00.</p>	09- VALOR DOS JUROS/ ENCARGOS DL-1.025/69	R\$ 0,00
	10- VALOR TOTAL	R\$ 990,07
	<b>11- AUTENTICAÇÃO BANCÁRIA</b> <b>CEFIC 28122020 012500600071015 00436637</b>	

Identificação da operação: ARQGRAPH NF 7461  
 Data de débito: 28/12/2020  
 Data/hora da operação: 28/12/2020 15:21:49

Código da operação: 00436637  
 Chave de segurança: J4TAWL3GLC1L80A3

CONFERE COM O ORIGINAL  
 ITUIUTABA (MG) 28/12/20  
*Almeida*

Documento pago dentro das condições definidas pela IN/RFB N.º 736, DE 02/05/2007.

Operação realizada com sucesso conforme as informações fornecidas pelo cliente.

SAC CAIXA: 0800 726 0101  
 Pessoas com deficiência auditiva: 0800 726 2492  
 Juvidoria: 0800 725 7474  
 Help Desk CAIXA: 0800 726 0104

PAGO  
 pl/Chpº *Auditado*  
 R\$ 990,07  
 Em 28/12/20  
 SUPERINTENDÊNCIA DE  
 ÁGUA E ESGOTOS SAE  
*Juliana*

CONFERE COM O ORIGINAL  
 ITUIUTABA (MG) 28/12/20  
*Almeida*



**SUPERINTENDÊNCIA DE AGUA E ESGOTOS DE ITUIUTABA  
AUTARQUIA MUNICIPAL**

R. 33 No. 474 - Setor Sul - Ituiutaba (MG) - CEP 38.300-030  
CNPJ 17.819.061/0001-88 Inscrição Estadual 342.746.166.0050  
Atendimento ao cliente SAE: Fone (34) 3268-0400 - 0800-348195  
www.saeituiutaba.com.br

484/12

**NOTA DE LIQUIDAÇÃO E PAGAMENTO**

O Ordenador da Despesa no uso de suas atribuições, em cumprimento à execução orçamentária, autoriza a emissão da  
**NOTA DE LIQUIDAÇÃO E PAGAMENTO, conforme descrição abaixo.**

Usuário : Marleides Aparecida Coelho Prates		Usuário da Reemissão :				
Nota de Liquidação <b>3938</b>	Empenho <b>2190-000</b>	Documento REG PR Nº 018/2019	Requisição 33000134	Ficha 147	Data de Emissão 18/12/2020	Data de Vencimento 15/01/2021
Processo 1000018/2019	Reserva 1953	Tipo de Licitação 9 - PREGÃO	Nº Licitação 48/2019	Motivo	Contrato	
Razão Social/Fornecedor: 187 - ARQGRAPH SERVIÇOS LTDA			Cidade: UBERLÂNDIA			
Endereço: RUA DAS MANGABEIRAS, 158			UF: MG			
Fone: 34 3219-4065			CNPJ/CPF: 00.969.841/0001-01			

Histórico	Valor - R\$
Liquidação do Empenho Nro 2190-002/20 nf 7462 R\$10488,89 emiss 15/12/20 Cont serv especializ p/recuper áreas degradadas e conserv ação solos propriedades rurais Bacia Rib S Lourenço, âmbito Programa Amigos Ribeirão São Lourenço. - REG PR Nº 018/2019	10.488,89

*Cristiano Alves Gonçalves*  
Assessor de Controladoria

Descontos	Valor - R\$
2 - IMPOSTO DE RENDA-PESSOA JURID. IRRF	157,33
3 - IMPOSTO SOBRE SERVICOS ISS	419,55
4 - INST. NACIONAL SEGURID. SOCIAL INSS	1.153,78
5 - CSLL, COFINS, PIS	487,74
<b>Total dos Descontos</b>	<b>2.218,40</b>
<b>VALOR A SER PAGC</b>	<b>8.270,49</b>

Por Extenso: \*\*\*Oito Mil e Duzentos e Setenta Reais e Quarenta e Nove Centavos\*\*\*

Evento: 024.001 - 024.000 / PROJETO INDIVIDUAL DE PROPRIEDADE		Classificação da Despesa	
Unidade Orçamentária		17.542.0027.2.522 - PROGRAMA AMIGOS	
05.00.00 - ADMINISTRAÇÃO INDIRETA AUTARQUIA - 0		3.3.90.39 - OUTROS SERV TERC PES. JURIDICA	
05.11.00 - SUPERINT. AGUA/ESGOTO ITUIUTABA - 0		99 - OUTROS SERVIÇOS DE TERCEIROS - PESSOA JURÍDICA	
05.11.08 - FUNDO MUNICIPAL P/PAGTO POR SERVS. AMBIENTAIS -			
EMPESA Vínculo: 100.001 - RECURSOS ORDINÁRIOS		Valor da Liquidação	SALDO ATUAL
Empenho Inicial	Saldo Anterior	10.488,89	19.148,82
50.908,00	29.637,71		

Exame Contábil em: \_\_\_\_\_ Autorizo: \_\_\_\_\_  
 Data: 18/12/2020 *Marleides Apda C. Prates* *Reinaldo Vieira Barbosa*  
 CRC-MG 47.786 Gerente Contabilidade Diretor da SAE

(LIQUIDADO CONFORME DOCUMENTAÇÃO ANEXA.) Pague-se: \_\_\_\_\_  
 18/12/20 *Marcio Alves da Silva Filho* 18/12/20 \_\_\_\_\_  
 Data Data Carlos Humberto Franco Machado  
 Diretor Adjunto

**Marcio Alves da Silva Filho**  
Engenheiro Agrônomo  
CREA MG 205.276/D

CONFERE COM O ORIGINAL  
ITUIUTABA, 18/12/2020  
*Almeida*



**SUPERINTENDÊNCIA DE AGUA E ESGOTOS DE ITUIUTABA  
AUTARQUIA MUNICIPAL**

R. 33 No. 474 - Setor Sul - Ituiutaba (MG) - CEP 38.300-030  
CNPJ 17.819.061/0001-88 Inscrição Estadual 342.746.166.0050  
Atendimento ao cliente SAE: Fone (34) 3268-0400 - 0800-348195  
www.saeituiutaba.com.br

**NOTA DE LIQUIDAÇÃO E PAGAMENTO**

O Ordenador da Despesa no uso de suas atribuições, em cumprimento à execução orçamentária, autoriza a emissão da  
**NOTA DE LIQUIDAÇÃO E PAGAMENTO, conforme descrição abaixo.**

Usuário: Marleides Aparecida Coelho Prates		Usuário da Reemissão:				
Nota de Liquidação <b>3938</b>	Empenho <b>2190-000</b>	Documento REG PR Nº 018/2019	Requisição 33000134	Ficha 147	Data de Emissão 18/12/2020	Data de Vencimento 15/01/2021
Processo 1000018/2019	Reserva 1953	Tipo de Licitação 9 - PREGÃO	Nº Licitação 48/2019	Motivo	Contrato	
Razão Social/Fornecedor: 187 - ARQGRAPH SERVIÇOS LTDA			Cidade: UBERLÂNDIA		CNPJ/CPF: 00.969.841/0001-01	
Endereço: RUA DAS MANGABEIRAS, 158			UF: MG			
Fone: 34 3219-4065						
Pago em: <u>28/12/20</u>				<p style="text-align: center;">Recibo</p> Recebi(emos) o valor constante desta <b>NOTA DE PAGAMENTO</b> <b>A QUITAÇÃO FOI DADA NO</b> <b>DOCUMENTO ANEXO</b> Nome: <u>Juliana</u> CNPJ / CPF: 00.969.841/0001-01		
Cheque: <u>in ditto</u>						
Banco: <u>CEF</u>						
Conta: <u>71045-5</u>						
<u>Juliana</u> Tesoureiro						

CONFERE COM O ORIGINAL  
ITUIUTABA (MG) 28/12/20  
Juliana





**SUPERINTENDÊNCIA DE ÁGUA E ESGOTOS DE ITUIUTABA  
AUTARQUIA MUNICIPAL**

R. 33 No. 474 - Setor Sul - Ituiutaba (MG) - CEP 38.300-030  
CNPJ 17.819.061/0001-88 Inscrição Estadual 342.746.166.0050  
Atendimento ao cliente SAE: Fone (34) 3268-0400 - 0800-348195  
www.saeituiutaba.com.br

**NOTA DE ANULAÇÃO DE EMPENHO**

O Ordenador da Despesa no uso de suas atribuições, em cumprimento à execução orçamentária, autoriza a emissão da NOTA DE ANULAÇÃO DE EMPENHO da despesa conforme descrição abaixo.

<b>Empenho</b>			Evento 024.001 - PROJETO INDIVIDUAL DE PROPRIEDADE			Número <b>2190-000</b>	
Tipo PARCIAL			Requisição 33000134			Nro. Anulação 251	
Data Emissão 23/12/2020	Vencimento	Processo 1000018/2019	Reserva 1953	Exercicio Emp Orig 2020			

<b>Dotação</b>		Nro. Reduzido	Classificação Funcional
Natureza da Despesa 3.3.90.39.00 - OUTROS SERV TERC PES.JURIDICA		147	17.542.0027.2.522 - PROGRAMA AMIGOS
Vínculo 100.001 - RECURSOS ORDINÁRIOS		Crédito 1 - ORÇAMENTÁRIO	


<b>Fornecedor</b>		
Razão Social / Fornecedor 187 - ARQGRAPH SERVIÇOS LTDA		
Endereço RUA DAS MANGABEIRAS, 158	Cidade UBERLÂNDIA - MG	
Telefone 34 3219-4065	CNPJ 00.969.841/0001-01	
Banco	Agência	Conta Bancária


<b>Dotação</b>		Valor Anulado	Saldo Atual
Dotação Autorizada 61.000,00	Empenhado 50.996,78	-19.148,82	29.152,04

<b>Valores Empenho</b>		Valor Anulado	Total Empenhado
Empenhado 50.908,00	Anulado Anterior 0,00	-19.148,82	31.759,18


**Histórico**  
Importância que se anula, correspondente a Nota de Empenho Nº 2190-000/2020, em razão de encerramento do contrato.

**Extenso**  
\*\*\*Dezenove Mil e Cento e Quarenta e Oito Reais e Oitenta e Dois Centavos\*\*\*

  
Marleides Apda C. Prates  
CRC-MG 47.786 Gerente Contabilidade

  
Carlos Humberto Franco Machado  
Diretor Adjunto

CONFERE COM O ORIGINAL  
ITUIUTABA (MG) 28/12/20  
Domicil

  
Reinaldo Vieira Barbosa  
Diretor da SAE

  
Cristiano Mendes Gonçalves  
Assessor de Controladoria



# SUPERINTENDÊNCIA AGUA ESGOTO DE ITUIUTABA

Atend. Cliente SAE Fone: (34)3268-0400 0800-348195

RUA 33  
CEP - 38.300-030

CNPJ: 17.819.061/0001-88

IE:

## NOTA DE ANULAÇÃO DE RESERVA

05.00.00 - ADMINISTRAÇÃO INDIRETA AUTARQUIA - 0  
05.11.00 - SUPERINT.AGUA/ESGOTO ITUIUTABA - 0  
05.11.08 - FUNDO MUNICIPAL P/PAGTO POR SERVS.AMBIENTAIS - FMPSA

Reserva			
Anulação Parcial	Requisição 33000134	Reserva 1953	Número <b>210</b>
Data 23/12/2020	Processo	Documento	


Dotação		
Natureza da Despesa	Nro. Reduzido	Classificação Funcional
3.3.90.39.00 - OUTROS SERV TERC PES.JURIDICA	147	17.542.0027.2.522 - PROGRAMA AMIGOS
Vínculo	100.001 - RECURSOS ORDINÁRIOS	


Fornecedor		
Fornecedor		
Endereço	Cidade	Telefone

Valores				
Reserva	Anulado Anterior	Anulado	Empenhado na Reserva	Saldo Atual
50.908,00	0,00	19.148,82	31.759,18	0,00


**Histórico**  
Anulação da Reserva Nro 1953

**Por Extenso**  
\*\*\*Dezenove Mil e Cento e Quarenta e Oito Reais e Oitenta e Dois Centavos\*\*\*

  
Marleides Apda C. Prates  
CRC-MG 47.786 Gerente Contabilidade

  
Reinaldo Vieira Barbosa  
Diretor da SAE

  
Cristiano Mendes Gonçalves  
Assessor de Controladoria

CONFERE COM O ORIGINAL  
ITUIUTABA (MG) 23/12/2020  




# SUPERINTENDÊNCIA DE ÁGUA E ESGOTOS DE ITUIUTABA

## AUTARQUIA MUNICIPAL

R. 33 No. 474 - Setor Sul - Ituiutaba (MG) - CEP 38.300-030  
CNPJ 17.819.061/0001-88 Inscrição Estadual 342.746.166.0050  
Atendimento ao cliente SAE: Fone (34) 3268-0400 - 0800-348195  
www.saeituiutaba.com.br

### NOTA DE EMPENHO

05/20/20

O Ordenador da Despesa no uso de suas atribuições, em cumprimento à execução orçamentária, autoriza a emissão de empenho da despesa conforme descrição abaixo.

Usuário: Marleides Aparecida Coelho Prates		Usuário da Reimpressão:					
Nota de Empenho N° <b>2190-000</b>	Tipo 1 - ORDINARIO	Documento REG PR N° 018/2019	Requisição 33000134	Ficha 147	Data de Emissão 05/10/2020	Data de Vencimento	
Processo 1000018/2019	Reserva 1953	Tipo de Licitação 9 - PREGÃO	N° Licitação 48/2019	Motivo	Contrato		
Razão Social/Fornecedor: 187 - ARQGRAPH SERVIÇOS LTDA				CNPJ/CPF: 00.969.841/0001-01			
Endereço: RUA DAS MANGABEIRAS, 158			Cidade: UBERLÂNDIA				
Fone: 34 3219-4065			UF: MG				

Histórico	Valor - R\$
Contratação de serviços especializados para a recuperação de áreas degradadas e de conservação de solos em propriedades rurais da Bacia do Ribeirão de São Lourenço, no âmbito do Programa Amigos do Ribeirão de São Lourenço.	50.908,00
<b>O PRESENTE EMPENHO FOI LIQUIDADO NO VALOR DE R\$ 31.759,18 (TRINTA E UM MIL, SETECENTOS E CINQUENTA E NOVE REAIS, DEZOITO CENTAVOS).</b>	

*Cristiano Mendes Gonçalves*  
Assessor de Controladoria

Descontos	Valor - R\$
VALOR A SER PAGC	50.908,00

Por Extenso: \*\*\*Cinquenta Mil e Novecentos e Oito Reais\*\*\*

Evento: 024.001 - 024.000 / PROJETO INDIVIDUAL DE PROPRIEDADE

Unidade Orçamentária	Classificação da Despesa
05.00.00 - ADMINISTRAÇÃO INDIRETA AUTARQUIA - 0	17.542.0027.2.522 - PROGRAMA AMIGOS
05.11.00 - SUPERINT.AGUA/ESGOTO ITUIUTABA - 0	3.3.90.39 - OUTROS SERV TERC PES.JURIDICA
05.11.08 - FUNDO MUNICIPAL P/PAGTO POR SERVS AMBIENTAIS -	99 - OUTROS SERVIÇOS DE TERCEIROS - PESSOA JURÍDICA
Vínculo: 100.001 - RECURSOS ORDINÁRIOS	

Dotação	Empenhado até esta Data	Valor do Empenho	Saldo Atual
61.000,00	88,78	50.908,00	10.003,22

Exame Contábil em: \_\_\_\_\_ Autorizo: \_\_\_\_\_  
Data: 05/10/2020 *Marleides* *Reinaldo*  
Marleides Apda C. Prates  
CRC-MG 47.786 Gerente Contabilidade  
Reinaldo Vieira Barbosa  
Diretor da SAE

(LIQUIDADO CONFORME DOCUMENTAÇÃO ANEXA.)

Pague-se: \_\_\_\_\_  
Data: \_\_\_\_\_ Carlos Humberto Franco Machado  
Diretor Adjunto

Pago em: \_\_\_\_\_  
Cheque: \_\_\_\_\_  
Banco: \_\_\_\_\_  
Conta: \_\_\_\_\_  
Tesoureiro

Recibo  
Recebi(emos) o valor constante deste empenho

Nome: \_\_\_\_\_  
CNPJ / CPF: 00.969.841/0001-01

CONFERE COM O ORIGINAL  
ITUIUTABA (MG) 28/10/20  
*26 mil*



PREFEITURA MUNICIPAL DE UBERLÂNDIA

SECRETARIA MUNICIPAL DE FINANÇAS

NOTA FISCAL DE SERVIÇOS ELETRÔNICA - NFS-e

Número da Nota  
000007462

Data e Hora de Emissão  
15/12/2020 11:43:44

Código de Verificação  
4f334d197fc75f9a99887591



PRESTADOR DE SERVIÇOS

Nome/Razão Social: ARQGRAPH SERVICOS LTDA  
 CPF/CNPJ: 00.969.841/0001-01 Inscrição Municipal: 184.912-00  
 Endereço: Rua MANGABEIRAS, DAS 158 - JARAGUA CEP: 38413-012

Município: UBERLANDIA UF: MG

TOMADOR DE SERVIÇOS

Nome/Razão Social: SAE - SUP AGUA E ESGOTO DE ITUIUTABA  
 CPF/CNPJ: 17.819.061/0001-88  
 Endereço: RUA RUA 33, Nº474 - Bairro SETOR SUL - CEP 38300-030  
 Município: ITUIUTABA UF: MG email:

DISCRIMINAÇÃO DOS SERVIÇOS

Descrição: PRESTAÇÃO DE SERVIÇOS ESPECIALIZADOS PARA RECUPERAÇÃO DE ÁREAS DEGRADADAS E DE CONSERVAÇÃO DE SOLOS EM PROPRIEDADES RURAIS DA BACIA DO RIBEIRÃO SÃO LOURENÇO, NO ÂMBITO DO PROGRAMA AMIGOS DO RIBEIRÃO SÃO LOURENÇO. ORDEM DE SERVIÇO 290/2019. VALOR APROXIMADO DOS TRIBUTOS (17,65%) R\$ 1.851,29. DADOS BANCÁRIOS PARA PAGAMENTO, CEF, AGENCIA 0161, CONTA CORRENTE 1618-8, OPERAÇÃO 003.  
 Nota possui retenção de impostos. Valor líquido (deduzindo as retenções) = R\$ 8.270,49

Item	Qtde	Unitário R\$	Total R\$
PRESTA DE SERV- CONSER FLORESTAS NATIVAS	1	10.488,89	10.488,89

PAGO.  
 p/Chnº *Arquiteto*  
 R\$ 10.488,89  
 Em 28/12/20  
 SUPERINTENDÊNCIA DE  
 ÁGUA E ESGOTOS SAE  
*Juliana*

PIS (0.6500%): R\$ 68,18	COFINS (3.0000%): R\$ 314,67	INSS (11.0000%): R\$ 1.153,78	IR (1.5000%): R\$ 157,33	CSLL (1.0000%): R\$ 104,89
<b>VALOR TOTAL DA NOTA = 10.488,89</b>				
Valor Total das Deduções: R\$ 1.798,85	Base de Cálculo: R\$ 10.488,89	Alíquota: 4,00%	Valor do ISS: R\$ 419,55	

RPS: 5485/NF (15/12/2020 )

OUTRAS INFORMAÇÕES

Mês de Competência da Nota: 12/2020  
 Recolhimento: Retido

Local da Prestação do Serviço: ITUIUTABA  
 Tributação: Não Incidência no Município

RPS: 5485/NF (15/12/2020)  
 CNAE: 22090600

Descrição da Atividade: PRESTA DE SERV- CONSER FLORESTAS NA

Serviço: 716 - Florestamento, reforestamento, semeadura, adubação e congêneres

CONFERE COM O ORIGINAL  
 ITUIUTABA (MG) 28/12/20  
*Juliana*



## Comprovante de transferência entre contas da CAIXA - TEV

Via Internet Banking CAIXA

<b>Emitente:</b>	SAE PROGRAMA AMIGOS	CONFERE COM O ORIGINAL ITUITABA (AG) 28/12/20 <i>domiel</i>												
<b>Conta origem:</b>	0125 / 006 / 00071015-5													
<b>Conta destino:</b>	0161 / 003 / 00001618-8													
<b>Nome destinatário:</b>	ARQGRAPH SERVICOS LTDA	<table border="1"> <tr> <td colspan="2" style="text-align: center;">PAGO</td> </tr> <tr> <td>pl/Chnº</td> <td><i>Ar debito</i></td> </tr> <tr> <td>RS</td> <td><i>8.270,49</i></td> </tr> <tr> <td>Em</td> <td><i>28/12/20</i></td> </tr> <tr> <td colspan="2" style="text-align: center;">SUPERINTENDENCIA DE ÁGUA E ESGOTOS SAE</td> </tr> <tr> <td colspan="2" style="text-align: center;"><i>Juhana</i></td> </tr> </table>	PAGO		pl/Chnº	<i>Ar debito</i>	RS	<i>8.270,49</i>	Em	<i>28/12/20</i>	SUPERINTENDENCIA DE ÁGUA E ESGOTOS SAE		<i>Juhana</i>	
PAGO														
pl/Chnº	<i>Ar debito</i>													
RS	<i>8.270,49</i>													
Em	<i>28/12/20</i>													
SUPERINTENDENCIA DE ÁGUA E ESGOTOS SAE														
<i>Juhana</i>														
<b>Valor:</b>	R\$ 8.270,49													
<b>Identificação da operação:</b>	NF 7462													
<b>Data de débito:</b>	28/12/2020	<table border="1"> <tr> <td colspan="2" style="text-align: center;">SUPERINTENDENCIA DE ÁGUA E ESGOTOS SAE</td> </tr> <tr> <td colspan="2" style="text-align: center;"><i>Juhana</i></td> </tr> </table>	SUPERINTENDENCIA DE ÁGUA E ESGOTOS SAE		<i>Juhana</i>									
SUPERINTENDENCIA DE ÁGUA E ESGOTOS SAE														
<i>Juhana</i>														
<b>Data/hora da operação:</b>	28/12/2020 14:28:47													
<b>Código da operação:</b> 49961663														
<b>Chave de segurança:</b> 9XUF97J4Q7T3A9JL														

DEBITO REALIZADO COM SUCESSO. A PREVISAO DO CREDITO NA CONTA DESTINO E DE 30 MINUTOS  
 SAC CAIXA: 0800 726 0101  
 Pessoas com deficiência auditiva: 0800 726 2492  
 Ouvidoria: 0800 725 7474  
 Help Desk CAIXA: 0800 726 0104



## Superintendência de Água e Esgotos de Ituiutaba

**PARA:** PATRICIA ABRÃO PINHEIRO GOMES – GERENTE DE SUPRIMENTOS

**DE:** MARCIO ALVES DA SILVA FILHO – MEIO AMBIENTE

**ASSUNTO:** Encaminhamento da 2ª segunda medição de serviços – CONTRATO ADMINISTRATIVO N° 044/2020 da ATA n° 033/2019 do Registro de Preços n° 018/2019 – Pregão n° 048/2019.

**DATA:** 18/12/2020

Prezada Sra. Patrícia,


Encaminhamos anexos os documentos referentes à **2º Segunda - Medição de Serviços** do Contrato Administrativo 044/2020 da ATA n° 033/2019 do Registro de Preços n° 018/2019 – Pregão n° 048/2019, cujo objeto é execução de “Serviços de Recuperação de Áreas Degradadas e Conservação de Solo na Bacia do Ribeirão São Lourenço”, por meio do Programa – AMIGOS/SAE, no valor de R\$ 10.488,89 (dez mil quatrocentos e oitenta e oito reais oitenta e nove centavos).

Informamos que a medição dos serviços foi conferida, estando de acordo com o previsto na **1º Ordem de Serviços**, referente as atividades de Conservação do Solo e da Água para o ano de 2.020 - ATA n° 033/2019 do Registro de Preços n° 018/2019 – Pregão n° 048/2019.

Estamos à disposição para quaisquer esclarecimentos.

Atenciosamente,

CONFERE COM O ORIGINAL  
ITUIUTABA (MG) 28/12/20  
Daniel

  
\_\_\_\_\_  
Marcio Alves da Silva Filho  
Eng.º Agrônomo CREA-MG 205.276/D  
Meio Ambiente/SAE



## Superintendência de Água e Esgotos de Ituiutaba

### MEMORANDO INTERNO

**PARA:** MARLEIDES – GERENTE DE CONTABILIDADE

**DE:** MARCIO ALVES DA SILVA FILHO – MEIO AMBIENTE

**ASSUNTO:** Solicitação para a baixa do saldo do empenho nº 21/90 – Contrato Administrativo Nº 044/2020 da ATA nº 033/2019 do Registro de Preços nº 018/2019 – Pregão nº 048/2019.

**DATA:** 23/12/2020


Solicito a baixa do saldo do empenho nº 21/90 - Contrato Administrativo 044/2020 da ATA nº 033/2019 do Registro de Preços nº 018/2019 – Pregão nº 048/2019, cujo objeto é execução de “Serviços de Recuperação de Áreas Degradadas e Conservação de Solo na Bacia do Ribeirão São Lourenço”, por meio do Programa – AMIGOS/SAE, no valor de R\$ 19.148,82 (dezenove mil cento e quarenta e oito reais e oitenta e dois centavos).

Informamos que a solicitação de baixa no saldo do empenho nº 21/90, é por decorrência do destrato com a empresa ARQGRAPH SERVIÇOS LTDA, inscrita no CNPJ, sob o nº 00.969.841/0001-01.

Estamos à disposição para quaisquer esclarecimentos.

Atenciosamente,

CONFERE COM O ORIGINAL  
ITUIUTABA, MG, 23/12/20  
M. Alves

  
\_\_\_\_\_  
Marcio Alves da Silva Filho  
Eng.º Agrônomo CREA-MG 205.276/D  
Meio Ambiente/SAE

CONFERE COM O ORIGINAL  
ITUUTABA-MG 28/02/2020  
daniel

PLANILHA DE MEDIÇÃO DA ATA nº 0332019 DE REGISTRO DE PREÇOS Nº 018/2019 - PREGÃO Nº 048/2019  
REGISTRO DE PREÇOS PARA FUTURA E EVENTUAL  
CONTRATAÇÃO DE SERVIÇOS DE RECUPERAÇÃO DE ÁREAS  
OBJETO: DEGRADADAS E CONSERVAÇÃO DE SOLO NA BACIA DO  
FIBERRAO SÃO LOURENÇO PARA O PROJETO AMIGOS DO SÃO  
LOURENÇO  
DATA: 15/12/2020  
CONTRATADA: AROGRAPH SERVIÇOS LTDA  
CNPJ: 00.869.841/0001-01

Márcio Alves da Silva Filho  
Engenheiro Agrônomo  
CREA MG 205 276/D

ITEM	DESCRIÇÃO DO ITEM	QUANTID.	UNIDADE	TOTAL		PROPRIEDADE 01 - Nívio Mareca do São		PROPRIEDADE 02 - Jovã Rodrigues de Jesus		PROPRIEDADE 03 - Jaz. Menhinês		PROPRIEDADE 04 - Wiker Furtado		2ª MEDIÇÃO - PERÍODO 29/09/2020 a 19/12/2020		ORDEM DE SERVIÇO Nº 01		ACUMULADO ATA nº 0332019 de Registro de Preços nº 018/2019 - PREGÃO Nº 048/2019		SALDO Registoso - 01/02/2019 - PREGÃO Nº 048/2019	
				UNID. CF/DI	R\$	Quant.	R\$	Quant.	R\$	Quant.	R\$	Quant.	R\$	Quant.	R\$	Quant.	R\$	Quant.	R\$		Quant.
1	MOBILIZAÇÃO, SERVIÇOS INICIAIS E TOPOGRAFIA																				
1.1	PLACA DE OBRA EM CHAPA DE AÇO GALVANIZADO	15,00	M2	R\$ 403,27	R\$ 7.258,66																
1.2	TRANSPORTE COMERCIAL COM CAMINHÃO CARRIOCEIRA 9 T. RODOVIA EMILEITO NAU	430,00	TROXO	R\$ 1,16	R\$ 506,15																
1.3	TOPOGRAFIA COM ENCARGOS COMPLEMENTARES	120,00	H	R\$ 46,57	R\$ 5.588,52																
1.4	AJUDA DE TOPOGRAFIA	120,00	H	R\$ 17,33	R\$ 2.079,25																
1.5	LOCAÇÃO DE TEODOLITO ELETRÔNICO. PRECISÃO ANGULAR DE 2 A 7 SEGUNDOS, INCLUINDO TRÍPO	120,00	H	R\$ 2,06	R\$ 248,65																
1.6	LOCAÇÃO DE VEÍCULO LEVE	30,00	DIÁRIA	R\$ 131,97	R\$ 2.659,34																
2	CONSERVAÇÃO DO SOLO - IMPLANTATION, MANUTENÇÃO E PLANTIO EM TERRAÇOS EM NÍVEL																				
2.1	BROXACHARIA DECLIVEMOS VC 50%	480,00	KG	R\$ 11,05	R\$ 5.302,61																
2.2	SUPERFOSFATO SIMPLER	5.000,00	KG	R\$ 1,71	R\$ 8.550,00																
2.3	FERTILIZANTE NPK 20-00-20	4.000,00	KG	R\$ 2,70	R\$ 10.800,00																
2.4	PA CARREGADORA SOBRE RODAS, POTENCIA 197 HP, CAPACIDADE DA CARGA 2,5 A 3,5 M3, PESO OPERACIONAL 1838 KG - CHP DIURNO.	256,00	CHP	R\$ 253,54	R\$ 64.906,24																
2.5	SERVENTE COM ENCARGOS COMPLEMENTARES	160,00	H	R\$ 17,33	R\$ 2.772,32																
3	PLANTIO E MANUTENÇÃO EM ÁREA DE PRESERVAÇÃO PERMANENTE/APP																				
3.1	PLANTIO EM ÁREA DE PRESERVAÇÃO PERMANENTE/APP																				
3.1.1	FERTILIZANTE NPK 08-28-16	19.803,20	RS	R\$	R\$ 19.803,20																
3.1.2	ISCA GRANULADA	400,00	KG	R\$ 2,82	R\$ 1.128,00																
3.1.3	AJUDAS DE PLANTAS - ABEREM FORNECIDAS PELA S/AE	90,00	KG	R\$ 11,04	R\$ 993,60																
3.1.4	SERVENTE COM ENCARGOS COMPLEMENTARES PARA SUCUMENTO, ADUBAÇÃO, DISTRIBUIÇÃO DE MUDAS E PLANTIO	1.040,00	H	R\$ 17,32	R\$ 18.012,80																
3.2	MANUTENÇÃO DO PLANTIO EM ÁREA DE PRESERVAÇÃO PERMANENTE/APP																				
3.2.1	FERTILIZANTE NPK 20-00-20	8.720,00	KG	R\$ 2,80	R\$ 24.416,00																
3.2.2	ISCA GRANULADA	840,00	KG	R\$ 8,22	R\$ 6.904,80																
3.2.3	SERVENTE COM ENCARGOS COMPLEMENTARES PARA LIMPEZA E ADUBAÇÃO, REPLANTIO, ACERO/RECUPERAÇÃO DE CERÇAS	5.800,00	H	R\$ 17,32	R\$ 100.696,00																
4	PLANTIO E MANUTENÇÃO EM ÁREA DE RESERVA LEGAL / RL																				
4.1	PLANTIO EM ÁREA DE RESERVA LEGAL / RL																				
4.1.1	FERTILIZANTE NPK 08-28-16	30,00	KG	R\$ 3,44	R\$ 103,20																
4.1.2	ISCA GRANULADA	4,00	KG	R\$ 8,22	R\$ 32,88																
4.1.3	AJUDAS DE PLANTAS - ABEREM FORNECIDAS PELA S/AE, TRANSPORTADA PELO CONTRATADO	460,00	UNIDADE	R\$	R\$																
4.1.4	SERVENTE COM ENCARGOS COMPLEMENTARES PARA SUCUMENTO, ADUBAÇÃO, DISTRIBUIÇÃO DE MUDAS E PLANTIO	136,00	H	R\$ 17,32	R\$ 2.355,52																
4.2	MANUTENÇÃO DO PLANTIO EM ÁREA DE RESERVA LEGAL / RL																				
4.2.1	FERTILIZANTE NPK 20-00-20	480,00	KG	R\$ 2,80	R\$ 1.344,00																
4.2.2	ISCA GRANULADA	40,00	KG	R\$ 11,04	R\$ 441,60																
4.2.3	SERVENTE COM ENCARGOS COMPLEMENTARES PARA LIMPEZA E ADUBAÇÃO, REPLANTIO, ACERO/RECUPERAÇÃO DE CERÇAS	512,00	H	R\$ 17,32	R\$ 8.879,84																
5	IMPLANTACAO DE CERÇAS																				
5.1	CERCA COM MOIDORES DE MADEIRA ROLICA, DIAMETRO 10CM, ESPESSEMENTO DE 4MM, ALTURA LIMPE DE 1,20M, GRAVADOS 1CM, COM 5 POS DE ABRADE DE AÇO GALVANIZADO 15X17	1.000,00	M	R\$ 30,29	R\$ 30.290,00																
6	ACOMPANHAMENTO TÉCNICO																				







PREGÃO Nº 048/20919

REGISTRO DE PREÇOS Nº 018/19

Medição dos Serviços Executados

Nome da Empresa: ARQGRAPH SERVIÇOS LTDA  
 Nome Fantasia: ARQ SERVIÇOS  
 Endereço: RUA DAS MANGABEIRAS, 158, BAIRRO JARAGUÁ, UBERLÂNDIA/MG, CEP 38.413-012  
 CNPJ: 00.969.841/0001-01  
 Fone/Fax: (34) 3219-4065


Projeto Amigos do Sã Lourenço REGISTRO DE PREÇOS PARA FUTURA E EVENTUAL CONTRATAÇÃO DE SERVIÇOS DE RECUPERAÇÃO DE ÁREAS DEGRADADAS E CONSERVAÇÃO DE SOLO NA BACIA DO RIBERIÃO SÃO LOURENÇO PARA O PROJETO AMIGOS DO SÃO LOURENÇO

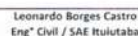
ITEM	DESCRIÇÃO DO ITEM	BDI Fornecimento		BDI Serviços		30,65%		PROPRIEDADE 64 - WILTON FURTADO	
		QUANTID.	UNIDADE	UNIT. C/ BDI	TOTAL	QUANTIDADE	R\$		
1	MOBILIZAÇÃO, SERVIÇOS INICIAIS E TOPOGRAFIA						R\$ 18.557,79		R\$ 1.614,99
1.1	PLACA DE OBRA EM CHAPA DE AÇO GALVANIZADO	18,00	M2	R\$ 403,27	R\$ 7.258,88				
1.2	TRANSPORTE COMERCIAL COM CAMINHÃO CARROCERIA 9 T, RODOVIA EM LEITO NATURAL	430,00	TKM	R\$ 1,18	R\$ 506,15				
1.3	TOPOGRAFO COM ENCARGOS COMPLEMENTARES	120,00	H	R\$ 48,57	R\$ 5.828,52	16,00	R\$ 777,14		
1.4	AUXILIAR DE TOPOGRAFO	120,00	H	R\$ 17,33	R\$ 2.079,25	16,00	R\$ 277,23		
1.5	LOCAÇÃO DE TEODOLITO ELETRONICO, PRECISAO ANGULAR DE 5 A 7 SEGUNDOS, INCLUINDO TRIPE	120,00	H	R\$ 2,05	R\$ 245,65	16,00	R\$ 32,75		
1.6	LOCAÇÃO DE VEÍCULO LEVE	20,00	DIÁRIA	R\$ 131,97	R\$ 2.639,34	4,00	R\$ 527,87		
2	CONSERVAÇÃO DO SOLO - IMPLANTAÇÃO, MANUTENÇÃO E PLANTIO EM TERRAÇOS EM NÍVEL				R\$ 92.331,17		R\$ 8.873,90		
2.1	BRACHIARIA DECLUMBENS VC 50%	480,00	KG	R\$ 11,05	R\$ 5.302,61				
2.2	SUPERFOSFATO SIMPLES	5.000,00	KG	R\$ 1,71	R\$ 8.550,00				
2.3	FERTILIZANTE NPK 20-00-20	4.000,00	KG	R\$ 2,70	R\$ 10.800,00				
2.4	PA CARREGADEIRA SOBRE RODAS, POTENCIA 197 HP, CAPACIDADE DA CAÇAMBA 2,5 A 3,5 M3, PESO OPERACIONAL 18338 KG - CHP DIURNO AF 06/2014	256,00	CHP	R\$ 253,54	R\$ 64.906,24	35,00	R\$ 8.873,90		
2.5	SERVENTE COM ENCARGOS COMPLEMENTARES	160,00	H	R\$ 17,33	R\$ 2.772,32				
3	PLANTIO E MANUTENÇÃO EM ÁREA DE PRESERVAÇÃO PERMANENTE/APP				R\$ 148.116,00		R\$ -		
3.1	PLANTIO EM ÁREA DE PRESERVAÇÃO PERMANENTE/APP				R\$ 19.803,20		R\$ -		
3.1.1	FERTILIZANTE NPK 08-28-16	400,00	KG	R\$ 2,82	R\$ 1.128,00				
3.1.2	ISCA GRANULADA	60,00	KG	R\$ 11,04	R\$ 662,40				
3.1.3	MUDAS DE PLANTAS - A SEREM FORNECIDAS PELA SAE, TRANSPORTADA PELO CONTRATADO	7.290,00	UNIDADE	R\$ -					
3.1.4	SERVENTE COM ENCARGOS COMPLEMENTARES PARA SULCAMENTO, ADUBAÇÃO, DISTRIBUIÇÃO DE MUDAS E PLANTIO	1.040,00	H	R\$ 17,32	R\$ 18.012,80				
3.2	MANUTENÇÃO DO PLANTIO EM ÁREA DE PRESERVAÇÃO PERMANENTE/APP				R\$ 128.312,80		R\$ -		
3.2.1	FERTILIZANTE NPK 20-00-20	8.720,00	KG	R\$ 2,80	R\$ 24.416,00				
3.2.2	ISCA GRANULADA	840,00	KG	R\$ 11,04	R\$ 6.904,80				
3.2.3	SERVENTE COM ENCARGOS COMPLEMENTARES PARA LIMPEZA E ADUBAÇÃO, REPLANTIO, ACEIRO / RECUPERAÇÃO DE CERCAS	5.600,00	H	R\$ 17,32	R\$ 96.992,00				
4	PLANTIO E MANUTENÇÃO EM ÁREA DE RESERVA LEGAL / RL				R\$ 13.145,04		R\$ -		
4.1	PLANTIO EM ÁREA DE RESERVA LEGAL / RL				R\$ 2.491,60		R\$ -		
4.1.1	FERTILIZANTE NPK 08-28-16	30,00	KG	R\$ 3,44	R\$ 103,20				
4.1.2	ISCA GRANULADA	4,00	KG	R\$ 8,22	R\$ 32,88				
4.1.3	MUDAS DE PLANTAS - A SEREM FORNECIDAS PELA SAE, TRANSPORTADA PELO CONTRATADO	460,00	UNIDADE	R\$ -					
4.1.4	SERVENTE COM ENCARGOS COMPLEMENTARES PARA SULCAMENTO, ADUBAÇÃO, DISTRIBUIÇÃO DE MUDAS E PLANTIO	136,00	H	R\$ 17,32	R\$ 2.355,52				
4.2	MANUTENÇÃO DO PLANTIO EM ÁREA DE RESERVA LEGAL / RL				R\$ 10.653,44		R\$ -		
4.2.1	FERTILIZANTE NPK 20-00-20	480,00	KG	R\$ 2,80	R\$ 1.344,00				
4.2.2	ISCA GRANULADA	40,00	KG	R\$ 11,04	R\$ 441,60				
4.2.3	SERVENTE COM ENCARGOS COMPLEMENTARES PARA LIMPEZA E ADUBAÇÃO, REPLANTIO, ACEIRO / RECUPERAÇÃO DE CERCAS	512,00	H	R\$ 17,32	R\$ 8.867,84				
5	IMPLANTAÇÃO DE CERCAS				R\$ 30.290,00		R\$ -		
5.1	CERCA COM MOURDES DE MADEIRA ROLICA, DIAMETRO 11CM, ESPACAMENTO DE 5M, ALTURA LIVRE DE 1,20M, CRAVADOS 1,0M, COM 3 FIOS DE ARAME DE AÇO OVALADO 15X17	1.000,00	UNIDADE	R\$ 30,29	R\$ 30.290,00				
6	ACOMPANHAMENTO TÉCNICO				R\$ 53.560,00		R\$ -		
6.1	ENGENHEIRO AGRÔNOMO OU AMBIENTAL COM ENCARGOS COMPLEMENTARES	160,00	H	R\$ 85,61	R\$ 13.697,60				
6.2	ENCARREGADO GERAL COM ENCARGOS COMPLEMENTARES	640,00	H	R\$ 45,79	R\$ 29.305,60				
6.3	LOCAÇÃO DE VEÍCULO LEVE	80,00	DIÁRIA	R\$ 131,96	R\$ 10.556,80				
<b>TOTAL</b>							<b>R\$ 356.000,00</b>		<b>R\$ 10.488,89</b>

O Valor para a presente medição e de R\$ 10.488,89 ( dez mil quatrocentos e oitenta e oito reais e oitenta e nove centavos)


Uberlândia, 15 de dezembro de 2020.

  
 Marcones Wender Silva  
 Diretor / Arqgraph

  
 Marcio Alves Filho  
 Engº Agrônomo / SAE Itulubata

  
 Leonardo Borges Castro  
 Engº Civil / SAE Itulubata

Rua Das Mangabeiras, 158, Jaraguá, Uberlândia/MG, CEP 38.413-012, Fone: (34) 3219-4065

CONFERE COM O ORIGINAL  
 ITULUBATA (MG) 28/12/20  


# MEMÓRIA DE CÁLCULO POR PROPRIEDADE

OBRA: AMIGOS DO SÃO LOURENÇO - PROPRIEDADES PILOTO  
INTERVENÇÕES NAS ÁREAS PILOTO

15/12/2020

## 1 MOBILIZAÇÃO E SERVIÇOS INICIAIS

### 1.1 PLACA DE OBRA EM CHAPA DE ACO GALVANIZADO

UND	QUANT.	Medição 01	Medição 02	Medição 03
M2	9,00	-	9,00	-

### 1.2 TRANSPORTE COMERCIAL COM CAMINHAO CARROCERIA 9 T, RODOVIA EM LEITO NATURAL

UND	QUANT.	Medição 01	Medição 02	Medição 03
TXKM	289,79	139,10	3,32	-

Local	Quant	TxKM	Distância	Medição 01 Quant	Medição 01 TxKM
PROPRIEDADE SR NÍVIO MARCOS DA SILVA	0,86	24,80	29,00	0,32	9,28
PROPRIEDADE SR JOSÉ RODRIGUES DE JESUS	0,48	4,75	10,00	0,75	7,50
PROPRIEDADE SR JAIR MONTEIRO	3,65	109,59	30,00	2,83	84,78
PROPRIEDADE SR WILTON FURTADO	9,15	150,66	16,47	2,28	37,54
Total	14,13	289,79	85,47	6,18	139,10

Transporte de insumos (fertilizantes, iscas granuladas e mudas).

Distância do centro da cidade à propriedade, sendo a distância da propriedade até a área urbana indicada no projeto (a partir da empresa Syngenta, como referência).

### 1.3 TOPOGRAFO COM ENCARGOS COMPLEMENTARES

UND	QUANT.	Medição 01	Medição 02	Medição 03
Hora	96,00	-	-	16,00

Local	Quant	Quant	Quant	Quant
PROPRIEDADE SR NÍVIO MARCOS DA SILVA	0,00	-	-	-
PROPRIEDADE SR JOSÉ RODRIGUES DE JESUS	0,00	-	-	-
PROPRIEDADE SR JAIR MONTEIRO	0,00	-	-	-
PROPRIEDADE SR WILTON FURTADO	96,00	-	-	16,00
Total	96,00	-	-	16,00

Obs: Em condições favoráveis a mão-de-obra para execução dos serviços de locação de terraços em nível, está previsto o tempo de 00,55 hora/Homem/hectare para locação de 500 metros/lineares ou 08 hora/Homem/Diária para locação de terraços em 15,00-00 hectare/Diária.

### 1.4 AUXILIAR DE TOPOGRAFO

UND	QUANT.	Medição 01	Medição 02	Medição 03
Hora	96,00	-	-	16,00

Local	Quant	Quant	Quant	Quant
PROPRIEDADE SR NÍVIO MARCOS DA SILVA	0,00	-	-	-
PROPRIEDADE SR JOSÉ RODRIGUES DE JESUS	0,00	-	-	-
PROPRIEDADE SR JAIR MONTEIRO	0,00	-	-	-
PROPRIEDADE SR WILTON FURTADO	96,00	-	-	16,00
Total	96,00	-	-	16,00

Obs: Em condições favoráveis a mão-de-obra para execução dos serviços de locação de terraços em nível, está previsto o tempo de 00,55 hora/Homem/hectare para locação de 500 metros/lineares ou 08 hora/Homem/Diária para locação de terraços em 15,00-00 hectare/Diária.

### 1.5 LOCACAO DE TEODOLITO ELETRONICO, PRECISAO ANGULAR DE 5 A 7 SEGUNDOS, INCLUINDO TRIPE

CONFERE COM O ORIGINAL  
ITUJUBA (MG) 28/12/20  
Daniel

Márcio Alves da Silva Filho  
Engenheiro Agrônomo  
CREA MG 205.276/F

UND	QUANT.	Medição 01	Medição 02	Medição 03
Hora	96,00	-	-	16,00

Local	Quant	Quant	Quant	Quant
PROPRIEDADE SR NÍVIO MARCOS DA SILVA	0,00	-	-	-
PROPRIEDADE SR JOSÉ RODRIGUES DE JESUS	0,00	-	-	-
PROPRIEDADE SR JAIR MONTEIRO	0,00	-	-	-
PROPRIEDADE SR WILTON FURTADO	96,00	-	-	16,00
Total	96,00	-	-	16,00

**Obs:** Está previsto o mesmo tempo do Engenheiro Agrônomo.

## 1.6 LOCAÇÃO DE VEÍCULO LEVE

UND	QUANT.	Medição 01	Medição 02	Medição 03
Diária	12,00	-	-	4,00

Local	Quant	Quant	Quant	Quant
PROPRIEDADE SR NÍVIO MARCOS DA SILVA	0,00	-	-	-
PROPRIEDADE SR JOSÉ RODRIGUES DE JESUS	0,00	-	-	-
PROPRIEDADE SR JAIR MONTEIRO	0,00	-	-	-
PROPRIEDADE SR WILTON FURTADO	12,00	-	-	4,00
Total	12,00	-	-	4,00

**Obs:** Em condições favoráveis a mão-de-obra para execução dos serviços de locação de terraços em nível, considerar 01 Diária/hectare para locação em áreas com até 15,00-00 hectares.

## 2 CONSERVAÇÃO DO SOLO - IMPLANTAÇÃO E PLANTIO EM TERRAÇOS EM NÍVEL A

### 2.1 BRACHIARIA DECUMBENS VC 50%

UND	QUANT.	Medição 01	Medição 02	Medição 03
KG	240,00	40,00	-	-

Local	Quant	Quant	Quant	Quant
PROPRIEDADE SR NÍVIO MARCOS DA SILVA	0,00	-	-	-
PROPRIEDADE SR JOSÉ RODRIGUES DE JESUS	0,00	40,00	-	-
PROPRIEDADE SR JAIR MONTEIRO	0,00	-	-	-
PROPRIEDADE SR WILTON FURTADO	240,00	-	-	-
Total	240,00	40,00	-	-

**Obs:** Braquiária Decumbens VC 50% - recomenda-se utilizar 12,00 Kg/hectare.

### 2.2 SUPERFOSFATO SIMPLES

UND	QUANT.	Medição 01	Medição 02	Medição 03
KG	2.500,00	448,00	-	-

Local	Quant	Quant	Quant	Quant
PROPRIEDADE SR NÍVIO MARCOS DA SILVA	0,00	-	-	-
PROPRIEDADE SR JOSÉ RODRIGUES DE JESUS	0,00	448,00	-	-
PROPRIEDADE SR JAIR MONTEIRO	0,00	-	-	-
PROPRIEDADE SR WILTON FURTADO	2.500,00	-	-	-
Total	2.500,00	448,00	-	-

**Obs:** Superfosfato Simples - recomenda-se utilizar 250,00 Kg/hectare.

### 2.3 FERTILIZANTE NPK 20-00-20

UND	QUANT.	Medição 01	Medição 02	Medição 03
KG	2.000,00	-	-	-

CONFERE COM O ORIGINAL  
ITUIUTABA (MG) 28/12/20  
Damiel

Márcio Alves da Silva Filho  
Engenheiro Agrônomo  
CREA MG 205.276/D

Local	Quant	Quant	Quant	Quant
PROPRIEDADE SR NÍVIO MARCOS DA SILVA	0,00	-	-	-
PROPRIEDADE SR JOSÉ RODRIGUES DE JESUS	0,00	-	-	-
PROPRIEDADE SR JAIR MONTEIRO	0,00	-	-	-
PROPRIEDADE SR WILTON FURTADO	2.000,00	-	-	-
Total	2.000,00	-	-	-

**Obs:** Fertilizante NPK 20-00-20 - recomenda-se utilizar 200,00 Kg/hectare.

2.4 PÁ CARREGADEIRA SOBRE RODAS, POTÊNCIA 197 HP, CAPACIDADE DA CAÇAMBA 2,5 A 3,5 M3, PESO OPERACIONAL 18338 KG - CHP DIURNO. AF 06/2014

UND	QUANT.	Medição 01	Medição 02	Medição 03
Hora	128,00	-	-	35,00

Local	Quant	Quant	Quant	Quant
PROPRIEDADE SR NÍVIO MARCOS DA SILVA	0,00	-	-	-
PROPRIEDADE SR JOSÉ RODRIGUES DE JESUS	0,00	-	-	-
PROPRIEDADE SR JAIR MONTEIRO	0,00	-	-	-
PROPRIEDADE SR WILTON FURTADO	128,00	-	-	35,00
Total	128,00	-	-	35,00

**Obs:** Em condições favoráveis de solo e declividade 0-3%, estima-se o rendimento de 03,00 horas/máquinas para confecção de 500 m/lineares de terraços e/ou para conservação do solo de 01,00-00 hectare.

2.5 SERVENTE COM ENCARGOS COMPLEMENTARES

UND	QUANT.	Medição 01	Medição 02	Medição 03
Hora	128,00	32,00	-	-

Local	Quant	Quant	Quant	Quant
PROPRIEDADE SR NÍVIO MARCOS DA SILVA	0,00	-	-	-
PROPRIEDADE SR JOSÉ RODRIGUES DE JESUS	0,00	32,00	-	-
PROPRIEDADE SR JAIR MONTEIRO	0,00	-	-	-
PROPRIEDADE SR WILTON FURTADO	128,00	-	-	-
Total	128,00	32,00	-	-

**Obs:** A mão-de-obra do servente está previsto para ser utilizado, conforme previsto em Projeto Técnico para o plantio sobre os terraços em nível.

2 CONSERVAÇÃO DO SOLO - MANUTENÇÃO DE TERRAÇOS EM NÍVEL A CADA TRÊS ANOS APÓS IMPLANTAÇÃO

2.1 BRACHIARIA DECUMBENS VC 50%

UND	QUANT.	Medição 01	Medição 02	Medição 03
KG	-	-	-	-

Local	Quant	Quant	Quant	Quant
PROPRIEDADE SR NÍVIO MARCOS DA SILVA	0,00	-	-	-
PROPRIEDADE SR JOSÉ RODRIGUES DE JESUS	0,00	-	-	-
PROPRIEDADE SR JAIR MONTEIRO	0,00	-	-	-
PROPRIEDADE SR WILTON FURTADO	0,00	-	-	-
Total	-	-	-	-

**Obs:** Braquiária Decumbens VC 50%, recomenda-se utilizar 12,00 Kg/ha.

2.2 SUPERFOSFATO SIMPLES

UND	QUANT.	Medição 01	Medição 02	Medição 03
KG	-	-	-	-

CONFERE COM O ORIGINAL  
ITAJUBA (MG) 28/12/20  
Daniel

Márcio Alves da Silva Filho  
Engenheiro Agrônomo  
CREA MG 205.276/D

Local	Quant	Quant	Quant	Quant
PROPRIEDADE SR NÍVIO MARCOS DA SILVA	0,00	-	-	-
PROPRIEDADE SR JOSÉ RODRIGUES DE JESUS	0,00	-	-	-
PROPRIEDADE SR JAIR MONTEIRO	0,00	-	-	-
PROPRIEDADE SR WILTON FURTADO	0,00	-	-	-
Total	-	-	-	-

**Obs:** Fertilizante Superfosfato Simples, recomenda-se utilizar 250,00 Kg/hectare.

2.3 FERTILIZANTE NPK 20-00-20

UND	QUANT.	Medição 01	Medição 02	Medição 03
KG	-	-	-	-

Local	Quant	Quant	Quant	Quant
PROPRIEDADE SR NÍVIO MARCOS DA SILVA	0,00	-	-	-
PROPRIEDADE SR JOSÉ RODRIGUES DE JESUS	0,00	-	-	-
PROPRIEDADE SR JAIR MONTEIRO	0,00	-	-	-
PROPRIEDADE SR WILTON FURTADO	0,00	-	-	-
Total	-	-	-	-

**Obs:** Fertilizante NPK 20-00-20, recomenda-se utilizar 200,00 Kg/hectare.

2.4 PÁ CARREGADEIRA SOBRE RODAS, POTÊNCIA 197 HP, CAPACIDADE DA CAÇAMBA 2,5 A 3,5 M3, PESO OPERACIONAL 18338 KG - CHP DIURNO. AF\_06/2014

UND	QUANT.	Medição 01	Medição 02	Medição 03
Hora	-	-	-	-

Local	Quant	Quant	Quant	Quant
PROPRIEDADE SR NÍVIO MARCOS DA SILVA	0,00	-	-	-
PROPRIEDADE SR JOSÉ RODRIGUES DE JESUS	0,00	-	-	-
PROPRIEDADE SR JAIR MONTEIRO	0,00	-	-	-
PROPRIEDADE SR WILTON FURTADO	0,00	-	-	-
Total	-	-	-	-

**Obs:** Em condições favoráveis de solo e declividade 0-3%, estima-se o rendimento de 3 horas/máquinas para confecção de 500 m/lineares de terraços e/ou para conservação do solo de 01 hectare.

2.5 SERVENTE COM ENCARGOS COMPLEMENTARES

UND	QUANT.	Medição 01	Medição 02	Medição 03
Hora	-	-	-	-

Local	Quant	Quant	Quant	Quant
PROPRIEDADE SR NÍVIO MARCOS DA SILVA	0,00	-	-	-
PROPRIEDADE SR JOSÉ RODRIGUES DE JESUS	0,00	-	-	-
PROPRIEDADE SR JAIR MONTEIRO	0,00	-	-	-
PROPRIEDADE SR WILTON FURTADO	0,00	-	-	-
Total	-	-	-	-

**Obs:** A mão-de-obra do servente está previsto para ser utilizado, conforme previsto em Projeto Técnico para o plantio sobre os terraços em nível.

3 PLANTIO E MANUTENÇÃO EM ÁREA DE PRESERVAÇÃO PERMANENTE/APP

3.1 PLANTIO EM ÁREA DE PRESERVAÇÃO PERMANENTE/APP

3.1.1 FERTILIZANTE NPK 08-28-16

UND	QUANT.	Medição 01	Medição 02	Medição 03
KG	200,00	200,00	-	-

Local	Quant	Quant	Quant	Quant
-------	-------	-------	-------	-------

CONFERE COM O ORIGINAL  
ITUIUTABA (MG) 28/2/20  
Daniel

Márcio Alves da Silva Filho  
Engenheiro Agrônomo  
MG 205.276/D

PROPRIEDADE SR NÍVIO MARCOS DA SILVA	20,00	20,00	-	-
PROPRIEDADE SR JOSÉ RODRIGUES DE JESUS	10,00	10,00	-	-
PROPRIEDADE SR JAIR MONTEIRO	50,00	50,00	-	-
PROPRIEDADE SR WILTON FURTADO	120,00	120,00	-	-
Total	200,00	200,00	-	-

**Obs:** Fertilizante NPK 08-28-16, recomenda-se utilizar 00,03 Kg/Muda ou 30 g/Muda.

### 3.1.2 ISCA GRANULADA

UND	QUANT.	Medição 01	Medição 02	Medição 03
KG	30,00	30,00	-	-

Local	Quant	Quant	Quant	Quant
PROPRIEDADE SR NÍVIO MARCOS DA SILVA	5,00	5,00	-	-
PROPRIEDADE SR JOSÉ RODRIGUES DE JESUS	5,00	5,00	-	-
PROPRIEDADE SR JAIR MONTEIRO	8,00	8,00	-	-
PROPRIEDADE SR WILTON FURTADO	12,00	12,00	-	-
Total	30,00	30,00	-	-

**Obs:** Formicida recomenda-se utilizar 10 g/m<sup>2</sup> em área sobre o formigueiro e/ou estima-se 01,00 Kg/hectare. Aplicar em lugares secos quando as formigas estiverem em atividade intensa (predominante no início da manhã e no final da tarde). Não aplicar em dias chuvosos.

### 3.1.3 MUDAS DE PLANTAS - A SEREM FORNECIDAS PELA SAE, TRANSPORTADA PELO CONTRATADO

UND	QUANT.	Medição 01	Medição 02	Medição 03
KG	3.875,00	4.235,00	-	-

Local	Quant	Quant	Quant	Quant
PROPRIEDADE SR NÍVIO MARCOS DA SILVA	300,00	170,00	-	-
PROPRIEDADE SR JOSÉ RODRIGUES DE JESUS	170,00	170,00	-	-
PROPRIEDADE SR JAIR MONTEIRO	1.275,00	1.994,00	-	-
PROPRIEDADE SR WILTON FURTADO	2.130,00	1.901,00	-	-
Total	3.875,00	4.235,00	-	-

**Obs:** Quantidade indicada para fins de transporte do material, considerando 01,00 kg por muda.

### 3.1.4 SERVENTE COM ENCARGOS COMPLEMENTARES PARA LIMPEZA E ADUBAÇÃO, REPLANTIO, ACEIRO / RECUPERAÇÃO DE CERCAS

UND	QUANT.	Medição 01	Medição 02	Medição 03
Hora	512,00	512,00	-	-

Local	Quant	Quant	Quant	Quant
PROPRIEDADE SR NÍVIO MARCOS DA SILVA	96,00	96,00	-	-
PROPRIEDADE SR JOSÉ RODRIGUES DE JESUS	80,00	80,00	-	-
PROPRIEDADE SR JAIR MONTEIRO	112,00	112,00	-	-
PROPRIEDADE SR WILTON FURTADO	224,00	224,00	-	-
Total	512,00	512,00	-	-

**Obs:** Em condições favoráveis a mão-de-obra para execução dos serviços de servente, tais como: (Sulcamento, adubação de plantio, distribuição de mudas, plantio e combate a formigas) está previsto o tempo de 0,179 hora/muda ou 10,7 minutos/muda.

## 3.2 MANUTENÇÃO DO PLANTIO EM ÁREA DE PRESERVAÇÃO PERMANENTE/APP, A CADA TRÊS ANOS

### 3.2.1 FERTILIZANTE NPK 20-00-20

UND	QUANT.	Medição 01	Medição 02	Medição 03
-----	--------	------------	------------	------------

CONFERE COM O ORIGINAL  
ITUIUTABA (MG) 28/12/20  
*[Assinatura]*

Márcio Alves da Silva Filho  
Engenheiro Agrônomo  
-A MG 205.276/D

KG	4.360,00	958,00	-	-
----	----------	--------	---	---

Local	Quant	Quant	Quant	Quant
PROPRIEDADE SR NÍVIO MARCOS DA SILVA	480,00	120,00	-	-
PROPRIEDADE SR JOSÉ RODRIGUES DE JESUS	240,00	72,00	-	-
PROPRIEDADE SR JAIR MONTEIRO	2.120,00	766,00	-	-
PROPRIEDADE SR WILTON FURTADO	1.520,00	0,00	-	-
Total	4.360,00	958,00	-	-

**Obs:** Fertilizante NPK 20-00-20, recomenda-se utilizar 00,20 Kg/Muda ou 200,00 g/Muda.

O Programa AMIGOS, adotou a manutenção das áreas de APPs dos PIP 001/2019 - Nívio Marcos da Silva, PIP 002/2019 - José Rodrigues de Jesus e PIP 003/2019 - Jair Monteiro, áreas que já possuíam mudas de árvores estabelecidas é que foram plantadas sem planejamento (aleatórias). Em consequência possui uma quantidade maior de plantas por hectare que o previsto em Projeto Técnico do Programa AMIGOS de 625 mudas/hectare. Nestas áreas foi observado uma utilização maior que o previsto de fertilizante, insumos e mão-de-obra.

PIP 001/2019 - Nívio Marcos da Silva, manutenção de 688 mudas nativas.

PIP 002/2019 - José Rodrigues de Jesus, manutenção de 250 mudas nativas.

PIP 003/2019 - Jair Monteiro, manutenção de 5.821 mudas nativas.

PIP 006/2019 - Wilter Furtado, manutenção de 1.901 mudas nativas.

### 3.2.2 ISCA GRANULADA

UND	QUANT.	Medição 01	Medição 02	Medição 03
KG	420,00	18,00	132,00	-

Local	Quant	Quant	Quant	Quant
PROPRIEDADE SR NÍVIO MARCOS DA SILVA	50,00	5,00	15,00	-
PROPRIEDADE SR JOSÉ RODRIGUES DE JESUS	50,00	5,00	15,00	-
PROPRIEDADE SR JAIR MONTEIRO	200,00	8,00	72,00	-
PROPRIEDADE SR WILTON FURTADO	120,00	0,00	30,00	-
Total	420,00	18,00	132,00	-

**Obs:** Recomenda-se utilizar 10 g/m<sup>2</sup> em área sobre o formigueiro e/ou estima-se 01,00 Kg/hectare. Aplicar em lugares secos quando as formigas estiverem em atividade intensa (predominante no início da manhã e no final da tarde). Não aplicar em dias chuvosos.

### 3.2.3

#### SERVENTE COM ENCARGOS COMPLEMENTARES PARA LIMPEZA E ADUBAÇÃO, REPLANTIO, ACEIRO / RECUPERAÇÃO DE CERCAS

UND	QUANT.	Medição 01	Medição 02	Medição 03
Hora	2.800,00	590,00	801,00	-

Local	Quant	Quant	Quant	Quant
PROPRIEDADE SR NÍVIO MARCOS DA SILVA	304,00	69,00	86,00	-
PROPRIEDADE SR JOSÉ RODRIGUES DE JESUS	400,00	11,00	238,00	-
PROPRIEDADE SR JAIR MONTEIRO	1.424,00	510,00	300,00	-
PROPRIEDADE SR WILTON FURTADO	672,00	-	177,00	-
Total	2.800,00	590,00	801,00	-

**Obs:** O Programa AMIGOS adotou a manutenção das áreas de APPs do PIP 001/2019, PIP 002/2019 e PIP 003/2019 que foram plantadas sem planejamento (aleatórias); em consequência utilizou uma quantidade maior de mão-de-obra para realizar os serviços de manutenção que o previsto em Projeto Técnico, conforme justificativa do item 3.2.1.

CONFERE COM O ORIGINAL  
ITUJUBA (MG) 28/12/20  
*[Assinatura]*

Márcio *[Assinatura]* da Silva Filho  
Engenheiro Agrônomo  
CREA MG 205.276/D



**Observação:** Em condições favoráveis a mão-de-obra para execução dos serviços de servente, tais como: (Aceiro de limpeza de cercas e coroamento de mudas, adubação de cobertura, replantio e combate a formigas) está previsto o tempo de 00,14 hora/muda ou 8,40 minutos/muda e para o Aceiro em Cercas de APP e RL, está previsto o rendimento de 30,5 m<sup>2</sup>/hora/Homem ou 400 m<sup>2</sup> em 13,11 hora/Homem/hectare.

#### 4 PLANTIO E MANUTENÇÃO EM ÁREA DE RESERVA LEGAL / RL

##### 4.1 PLANTIO EM ÁREA DE RESERVA LEGAL / RL

##### 4.1.1 FERTILIZANTE NPK 08-28-16

UND	QUANT.	Medição 01	Medição 02	Medição 03
KG	15,00	15,00	-	-

Local	Quant	Quant	Quant	Quant
PROPRIEDADE SR NÍVIO MARCOS DA SILVA	0,00	-	-	-
PROPRIEDADE SR JOSÉ RODRIGUES DE JESUS	0,00	-	-	-
PROPRIEDADE SR JAIR MONTEIRO	0,00	-	-	-
PROPRIEDADE SR WILTON FURTADO	15,00	15,00	-	-
Total	15,00	15,00	-	-

**Obs:** Fertilizante NPK 08-28-16, recomenda-se utilizar 00,03 Kg/Muda ou 30 g/Muda.

##### 4.1.2 ISCA GRANULADA

UND	QUANT.	Medição 01	Medição 02	Medição 03
KG	2,00	2,00	-	-

Local	Quant	Quant	Quant	Quant
PROPRIEDADE SR NÍVIO MARCOS DA SILVA	0,00	-	-	-
PROPRIEDADE SR JOSÉ RODRIGUES DE JESUS	0,00	-	-	-
PROPRIEDADE SR JAIR MONTEIRO	0,00	-	-	-
PROPRIEDADE SR WILTON FURTADO	2,00	2,00	-	-
Total	2,00	2,00	-	-

**Obs:** Recomenda-se utilizar 10 g/m<sup>2</sup> em área sobre o formigueiro e/ou estima-se 01,00 Kg/hectare. Aplicar em lugares secos quando as formigas estiverem em atividade intensa (predominante no início da manhã e no final da tarde). Não aplicar em dias chuvosos.

##### 4.1.3 MUDAS DE PLANTAS - A SEREM FORNECIDAS PELA SAE, TRANSPORTADA PELO

UND	QUANT.	Medição 01	Medição 02	Medição 03
KG	230,00	230,00	-	-

Local	Quant	Quant	Quant	Quant
PROPRIEDADE SR NÍVIO MARCOS DA SILVA	0,00	-	-	-
PROPRIEDADE SR JOSÉ RODRIGUES DE JESUS	0,00	-	-	-
PROPRIEDADE SR JAIR MONTEIRO	0,00	-	-	-
PROPRIEDADE SR WILTON FURTADO	230,00	230,00	-	-
Total	230,00	230,00	-	-

**Obs:** Quantidade indicada para fins de transporte do material, considerando 01,00 kg por muda.

##### 4.1.4 SERVENTE COM ENCARGOS COMPLEMENTARES PARA SULCAMENTO, ADUBAÇÃO, DISTRIBUIÇÃO DE MUDAS E PLANTIO

UND	QUANT.	Medição 01	Medição 02	Medição 03
Hora	68,00	39,00	29,00	-

Local	Quant	Quant	Quant	Quant

CONFERE COM O ORIGINAL  
ITUUTABA (MG) 28/12/20  
J. J. J.

Márcio Alves da Silva Filho  
Engenheiro Agrônomo  
CREA MG 205.276/D

PROPRIEDADE SR NÍVIO MARCOS DA SILVA	0,00	-	-	-
PROPRIEDADE SR JOSÉ RODRIGUES DE JESUS	0,00	-	-	-
PROPRIEDADE SR JAIR MONTEIRO	0,00	-	-	-
PROPRIEDADE SR WILTON FURTADO	68,00	39,00	29,00	-
Total	68,00	39,00	29,00	-

**Obs:** Em condições favoráveis a mão-de-obra para execução dos serviços de servente, tais como: (Sulcamento, adubação de plantio, distribuição de mudas, plantio e combate a formigas) está previsto o tempo de 0,179 hora/muda ou 10,7 minutos/muda.

#### 4.2 MANUTENÇÃO DO PLANTIO EM ÁREA DE RESERVA LEGAL / RL, A CADA TRÊS ANOS

##### 4.2.1 FERTILIZANTE NPK 20-00-20

UND	QUANT.	Medição 01	Medição 02	Medição 03
KG	240,00	-	-	-

Local	Quant	Quant	Quant	Quant
PROPRIEDADE SR NÍVIO MARCOS DA SILVA	0,00	-	-	-
PROPRIEDADE SR JOSÉ RODRIGUES DE JESUS	0,00	-	-	-
PROPRIEDADE SR JAIR MONTEIRO	0,00	-	-	-
PROPRIEDADE SR WILTON FURTADO	240,00	-	-	-
Total	240,00	-	-	-

**Obs:** Fertilizante NPK 20-00-20, recomenda-se utilizar 00,20 Kg/Muda ou 200,00 g/Muda.

##### 4.2.2 ISCA GRANULADA

UND	QUANT.	Medição 01	Medição 02	Medição 03
KG	20,00	-	5,00	-

Local	Quant	Quant	Quant	Quant
PROPRIEDADE SR NÍVIO MARCOS DA SILVA	0,00	-	-	-
PROPRIEDADE SR JOSÉ RODRIGUES DE JESUS	0,00	-	-	-
PROPRIEDADE SR JAIR MONTEIRO	0,00	-	-	-
PROPRIEDADE SR WILTON FURTADO	20,00	-	5,00	-
Total	20,00	-	5,00	-

**Obs:** Recomenda-se utilizar 10 g/m<sup>2</sup> em área sobre o formigueiro e/ou estima-se 01,00 Kg/hectare. Aplicar em lugares secos quando as formigas estiverem em atividade intensa (predominante no início da manhã e no final da tarde). Não aplicar em dias chuvosos.

##### 4.2.3 SERVENTE COM ENCARGOS COMPLEMENTARES PARA LIMPEZA E ADUBAÇÃO, REPLANTIO, ACEIRO / RECUPERAÇÃO DE CERCAS

UND	QUANT.	Medição 01	Medição 02	Medição 03
Hora	256,00	-	70,00	-

Local	Quant	Quant	Quant	Quant
PROPRIEDADE SR NÍVIO MARCOS DA SILVA	0,00	-	-	-
PROPRIEDADE SR JOSÉ RODRIGUES DE JESUS	0,00	-	-	-
PROPRIEDADE SR JAIR MONTEIRO	0,00	-	-	-
PROPRIEDADE SR WILTON FURTADO	256,00	-	70,00	-
Total	256,00	-	70,00	-

CONFERE COM O ORIGINAL  
ITUJUBA (MG) 28/11/2020  
*Daniel*

*Márcio Alves da Silva Filho*  
Engenheiro Agrônomo  
CREA MG 205 276/D

**Obs:** Em condições favoráveis a mão-de-obra para execução dos serviços de servente, tais como: ((Aceiro de limpeza de cercas e coroamento de mudas, adubação de cobertura, replantio e combate a formigas) está previsto o tempo de 0,14 hora/muda ou 8,40 mim/muda e para o Aceiro em Cercas de APP e RL, está previsto o rendimento de 30,5 m<sup>2</sup>/hora/Homem ou 400 m<sup>2</sup> em 13,11 hora/Homem/hectare.

## 5 IMLANTAÇÃO DE CERCAS

5.1 CERCA COM MOUROES DE MADEIRA ROLICA, DIAMETRO 11CM, ESPACAMENTO DE 5M, ALTURA LIVRE DE 1,20M, CRAVADOS 1,0M, COM 5 FIOS DE ARAME DE AÇO OVALADO 15X17

UND	QUANT.	Medição 01	Medição 02	Medição 03
Mts	150,00	120,00	30,00	-

Local	Quant	Distância	Quant	Quant
PROPRIEDADE SR NÍVIO MARCOS DA SILVA	0,00	-	-	-
PROPRIEDADE SR JOSÉ RODRIGUES DE JESUS	0,00	-	-	-
PROPRIEDADE SR JAIR MONTEIRO	0,00	-	30,00	-
PROPRIEDADE SR WILTON FURTADO	150,00	120,00	-	-
<b>Total</b>	<b>150,00</b>	<b>120,00</b>	<b>30,00</b>	<b>-</b>

**Obs:** Cerca confeccionada com postes de Eucalipto tratado de 10-13 cm de diâmetro e 2,20 metros de comprimento, espaçamento entre postes de 05 metros lineares e poste esticador de 16-18 cm de diâmetro e 3,20 metros de comprimento, espaçamento entre esticadores de 500 metros lineares, possuindo 05 cinco fios de arame liso.

**Obs:** O Programa AMIGOS, adotou a manutenção das áreas de APPs dos PIP 001/2019 - Nívio Marcos da Silva, PIP 002/2019 - José Rodrigues de Jesus e PIP 003/2019 - Jair Monteiro, áreas que já possuíam mudas de árvores estabelecidas e cercas já construídas para isolar as áreas de APPs dos imóveis, no PIP 003/2019 - Jair Monteiro surgiu a necessidade de confeccionar 30,00 metros lineares de cerca na área da água da margem esquerda do Córrego do Mato Grosso, conforme relatório técnico.

## 6 ACOMPANHAMENTO TÉCNICO

6.1 ENGENHEIRO AGRÔNOMO OU AMBIENTAL COM ENCARGOS COMPLEMENTARES

UND	QUANT.	Medição 01	Medição 02	Medição 03
Hora	96,00	96,00	-	-

Local	Quant	Quant	Quant	Quant
PROPRIEDADE SR NÍVIO MARCOS DA SILVA	24,00	24,00	-	-
PROPRIEDADE SR JOSÉ RODRIGUES DE JESUS	24,00	24,00	-	-
PROPRIEDADE SR JAIR MONTEIRO	24,00	24,00	-	-
PROPRIEDADE SR WILTON FURTADO	24,00	24,00	-	-
<b>Total</b>	<b>96,00</b>	<b>96,00</b>	<b>-</b>	<b>-</b>

**Obs:** A mão-de-obra do engenheiro para acompanhamento está previsto para ser utilizado em (04 quatro) manutenções distribuídas ao longo do cronograma de execução PIP; cada visita por propriedade com tempo de 06 horas/visita/PIP ou 360 mim/visita/PIP, distribuídas nos meses de Junho, Outubro e Dezembro, conforme cronograma de execução de Projeto Técnico, sendo cada visita de 02 horas/visita/PIP ou 120 mim/visita/PIP.

6.2 ENCARREGADO GERAL COM ENCARGOS COMPLEMENTARES

UND	QUANT.	Medição 01	Medição 02	Medição 03
Hora	320,00	320,00	-	-

CONFERE COM O ORIGINAL  
ITUUBA (MG) 28/12/2019  
Danil

Márcio Alves da Silva Filho  
Engenheiro Agrônomo  
CREA MG 205 276/D

Local	Quant	Quant	Quant	Quant
PROPRIEDADE SR NÍVIO MARCOS DA SILVA	80,00	80,00	-	-
PROPRIEDADE SR JOSÉ RODRIGUES DE JESUS	80,00	80,00	-	-
PROPRIEDADE SR JAIR MONTEIRO	80,00	80,00	-	-
PROPRIEDADE SR WILTON FURTADO	80,00	80,00	-	-
Total	320,00	320,00	-	-

**Obs:** A mão-de-obra do encarregado geral está previsto para ser utilizado em (4 quatro) manutenções distribuídas ao longo do cronograma de execução PIP; cada visita por propriedade com tempo de 20 horas/visita/PIP ou 1200 mim/visita/PIP, distribuídas nos meses de Junho, Outubro e Dezembro, conforme cronograma de execução de Projeto Técnico, sendo cada visita de 6,66 horas/vista/PIP ou 400 mim/visita/PIP.

### 6.3 LOCAÇÃO DE VEÍCULO LEVE

UND	QUANT.	Medição 01	Medição 02	Medição 03
Hora	48,00	48,00	-	-

Local	Quant	Quant	Quant	Quant
PROPRIEDADE SR NÍVIO MARCOS DA SILVA	12,00	12,00	-	-
PROPRIEDADE SR JOSÉ RODRIGUES DE JESUS	12,00	12,00	-	-
PROPRIEDADE SR JAIR MONTEIRO	12,00	12,00	-	-
PROPRIEDADE SR WILTON FURTADO	12,00	12,00	-	-
Total	48,00	48,00	-	-

**Obs:** A locação de veículo leve está previsto para ser utilizado em (4 quatro) manutenções distribuídas ao longo do cronograma de execução PIP; cada visita por propriedade com tempo de 03 diária/visita/PIP, distribuídas nos meses de Junho, Outubro e Dezembro, sendo cada visita para execução de serviços de manutenção de 01,00-00 hectare com tempo de 01 Diária/PIP, veículo com 02 pessoas.

CONFERE COM O ORIGINAL  
 ITUITABA (MG) 28/12/20  
*[Assinatura]*

*[Assinatura]*  
 Márcio Alves da Silva Filho  
 Engenheiro Agrônomo  
 CREA MG 205 276/D



## RESUMO DE MEDIÇÃO

NUMERO  
MEDIÇÃO  
02DATA  
15/12/2020VIA  
1

## SUPERINTENDÊNCIA DE ÁGUA E ESGOTOS DE ITUIUTABA

CONTRATADA: ARQGRAPH SERVIÇOS LTDA  
CNPJ: 00.969.841/0001-01

## OBRA / SERVIÇO:

SERVIÇOS DE RECUPERAÇÃO DE ÁREAS DEGRADADAS E CONSERVAÇÃO DE SOLO NA BACIA DO RIBERIRÃO SÃO LOURENÇO PARA O PROJETO AMIGOS DO SÃO LOURENÇO

CONTRATO: ATA n° 033/2019 DE REGISTRO DE PREÇOS n° 018/2019 - PREGÃO n° 048/2019 - CONTRATO 044/2020

ATA N.º	VALOR INICIAL	VALOR DA 1ª MEDIÇÃO	VALOR TOTAL CONTRATO 044/2020
033/19	R\$ 356.000,00	R\$ 21.270,29	R\$ 297.677,88

REGISTRO DE PREÇOS N.º	2ª MEDIÇÃO - PERÍODO
018/2019	29/09/2020 a 15/12/2020

## RECURSOS:

PROGRAMA:	Nº DO CT:	AGENTE OPERADOR:	TOMADOR:
-	-	-	-

MODALIDADE:	FONTE DE RECURSOS:
-	PRÓPRIO

INVESTIMENTO:	FINANCIAMENTO:	CONTRAPARTIDA:
-	-	-

## DISCRIMINAÇÃO DO VALOR DA 2ª MEDIÇÃO


CÓDIGO	DESCRIÇÃO	VALOR
1	MOBILIZAÇÃO, SERVIÇOS INICIAIS E TOPOGRAFIA	R\$ 1.614,99
2	CONSERVAÇÃO DO SOLO - IMPLANTAÇÃO, MANUTENÇÃO E PLANTIO E	R\$ 8.873,90
3	PLANTIO E MANUTENÇÃO EM ÁREA DE PRESERVAÇÃO PERMANENTE/A	R\$ -
4	PLANTIO E MANUTENÇÃO EM ÁREA DE RESERVA LEGAL / RL	R\$ -
5	IMPLANTAÇÃO DE CERCAS	R\$ -
6	ACOMPANHAMENTO TÉCNICO	R\$ -
<b>TOTAL</b>		<b>R\$ 10.488,89</b>

## TOTAL POR EXTENSO:

dez mil quatrocentos e oitente e oito reais e oitenta e nove centavos

PRAZO CONTRATUAL	PRAZO RESTANTE	SALDO - 1º ORDEM SERVIÇOS
12 MESES	10 MESES	R\$ 265.918,70

ASSINATURAS:

  
Márcio Alves da Silva Filho  
Eng. Agrônomo / SAE Ituiutaba  
Márcio Alves da Silva Filho  
Engenheiro Agrônomo  
CREA MG 205.276/D

CONFERE COM O ORIGINAL  
ITUIUTABA (MG) 29/12/20  
Daniel



Manutenção - RELATÓRIO DE ANDAMENTO DOS TRABALHOS

MEDIÇÃO 02

CONTRATADA: ARQGRAPH SERVIÇOS LTDA  
CNPJ: 00.969.841/0001-01

OBRA / SERVIÇO:

SERVIÇOS DE RECUPERAÇÃO DE ÁREAS DEGRADADAS E CONSERVAÇÃO DE SOLO NA BACIA DO RIBERIRÃO SÃO LOURENÇO PARA O PROJETO AMIGOS DO SÃO LOURENÇO

CONTRATO: ATA n° 033/2019 DE REGISTRO DE PREÇOS n° 018/2019 - PREGÃO n° 048/2019 - CONTRATO 044/2020

ATA N.º	VALOR INICIAL	VALOR DA 1ª MEDIÇÃO	VALOR TOTAL CONTRATO 044/2020
033/19	R\$ 356.000,00	R\$ 21.270,29	R\$ 297.677,88

DATA:	PRAZO INICIAL	VALOR DA 2ª MEDIÇÃO	PRAZO FINAL
18/10/2020	12 meses	R\$ 10.488,89	17/10/2021

REGISTRO DE PREÇOS N.º	2ª MEDIÇÃO - PERÍODO
018/2019	29/09/2020 a 15/12/2020

RECURSOS:

PROGRAMA:	Nº DO CT:	AGENTE OPERADOR:	TOMADOR:
-	-	-	-

MODALIDADE:	FONTES DE RECURSOS:
-	PRÓPRIO

INVESTIMENTO:	FINANCIAMENTO:	CONTRAPARTIDA:
-	-	-

DESCRIÇÃO DO ANDAMENTO DOS TRABALHOS

ATIVIDADES E OCORRÊNCIAS

No período, as atividades foram iniciadas com a mobilização da equipe da empresa **ARQGRAPH - Serviços** com a realização da atividade de Integração, promovida pelo Técnico de Segurança da SAE.

No PIP 006/2019 - **Wilter Furtado**, foram executado serviços de Conservação de Solo com a construção dos terraços em nível na margem esquerda do Córrego da Porteira na área do imóvel rural, conforme Projeto Técnico.


PENDÊNCIAS


PROGRAMAÇÃO PARA O PRÓXIMO PERÍODO

Execução dos serviços de manutenção, replantio de mudas de árvores nativas nas áreas de APP e RL em recuperação, conforme cronograma.

COMPARAÇÃO ENTRE O PREVISTO E REALIZADO:

AVANÇO PREVISTO = 63,91 %  
AVANÇO REALIZADO = 64 %

  
Márcio Alves da Silva Filho  
Eng. Agrônomo / SAE Ituiutaba  
Márcio Alves da Silva Filho  
Engenheiro Agrônomo  
CREA MG 205 276/D

CONFERE COM O ORIGINAL  
ITUIUTABA (MG) 29/10/20  


RELATÓRIO FOTOGRÁFICO - PIP 006/2019 Wilter Furtado




Foto 1: Empresa ARQGRAPH realizando a locação e construção dos terraços em nível para a Conservação do Solo e da Água no imóvel rural.



Foto 2: Empresa ARQGRAPH realizando a construção dos terraços em nível no imóvel rural.



Foto 3: Empresa ARQGRAPH e SAE realizando vistoria nos serviços de construção dos terraços em nível no imóvel rural.



Foto 4: Empresa ARQGRAPH e SAE realizando vistoria nos serviços de construção dos terraços em nível no imóvel rural.




Foto 5: Conservação do Solo e da Água na margem esquerda do Córrego da Porteira no imóvel rural PIP 006/2019.



Foto 6: Conservação do Solo e da Água na margem esquerda do Córrego da Porteira no imóvel rural PIP 006/2019.

CONFERE COM O ORIGINAL  
ITUJUBA (MG) 28/12/20  
Daniel

Márcio Alves da Silva Filho  
Engenheiro Agrônomo  
CREA MG 205 276/D

Voltar

Imprimir



### Certificado de Regularidade do FGTS - CRF

**Inscrição:** 00.969.841/0001-01  
**Razão Social:** ARQGRAPH SERVIÇOS LTDA  
**Endereço:** R DAS MANGABEIRAS 158 / JARAGUA / UBERLÂNDIA / MG / 38413-012

A Caixa Econômica Federal, no uso da atribuição que lhe confere o Art. 7, da Lei 8.036, de 11 de maio de 1990, certifica que, nesta data, a empresa acima identificada encontra-se em situação regular perante o Fundo de Garantia do Tempo de Serviço - FGTS.

O presente Certificado não servirá de prova contra cobrança de quaisquer débitos referentes a contribuições e/ou encargos devidos, decorrentes das obrigações com o FGTS.

**Validade:** 15/12/2020 a 13/01/2021

**Certificação Número:** 2020121501333424212060

Informação obtida em 28/12/2020 14:07:47

A utilização deste Certificado para os fins previstos em Lei esta condicionada a verificação de autenticidade no site da Caixa:  
**[www.caixa.gov.br](http://www.caixa.gov.br)**

CONFERE COM O ORIGINAL  
ITUIUTABA (MG) 28/12/20  
Danil





MINISTÉRIO DA FAZENDA  
Secretaria da Receita Federal do Brasil  
Procuradoria-Geral da Fazenda Nacional

**CERTIDÃO POSITIVA COM EFEITOS DE NEGATIVA DE DÉBITOS RELATIVOS AOS TRIBUTOS  
FEDERAIS E À DÍVIDA ATIVA DA UNIÃO**

Nome: ARQGRAPH SERVICOS LTDA.  
CNPJ: 00.969.841/0001-01

Ressalvado o direito de a Fazenda Nacional cobrar e inscrever quaisquer dívidas de responsabilidade do sujeito passivo acima identificado que vierem a ser apuradas, é certificado que:

1. constam débitos administrados pela Secretaria da Receita Federal do Brasil (RFB) com exigibilidade suspensa nos termos do art. 151 da Lei nº 5.172, de 25 de outubro de 1966 - Código Tributário Nacional (CTN), ou objeto de decisão judicial que determina sua desconsideração para fins de certificação da regularidade fiscal, ou ainda não vencidos; e
2. não constam inscrições em Dívida Ativa da União (DAU) na Procuradoria-Geral da Fazenda Nacional (PGFN).

Conforme disposto nos arts. 205 e 206 do CTN, este documento tem os mesmos efeitos da certidão negativa.

Esta certidão é válida para o estabelecimento matriz e suas filiais e, no caso de ente federativo, para todos os órgãos e fundos públicos da administração direta a ele vinculados. Refere-se à situação do sujeito passivo no âmbito da RFB e da PGFN e abrange inclusive as contribuições sociais previstas nas alíneas 'a' a 'd' do parágrafo único do art. 11 da Lei nº 8.212, de 24 de julho de 1991.

A aceitação desta certidão está condicionada à verificação de sua autenticidade na Internet, nos endereços <<http://rfb.gov.br>> ou <<http://www.pgfn.gov.br>>.

Certidão emitida gratuitamente com base na Portaria Conjunta RFB/PGFN nº 1.751, de 2/10/2014.

Emitida às 14:37:27 do dia 11/12/2020 <hora e data de Brasília>.

Válida até 09/06/2021.

Código de controle da certidão: **8D45.BA1E.A9E6.A1B0**

Qualquer rasura ou emenda invalidará este documento.

CONFERE COM O ORIGINAL  
ITUJUBA (MG) 28/12/20  
Damil



PODER JUDICIÁRIO  
JUSTIÇA DO TRABALHO

### CERTIDÃO NEGATIVA DE DÉBITOS TRABALHISTAS

Nome: ARQGRAPH SERVICOS LTDA. (MATRIZ E FILIAIS)

CNPJ: 00.969.841/0001-01

Certidão nº: 34717836/2020

Expedição: 28/12/2020, às 14:21:01

Validade: 25/06/2021 - 180 (cento e oitenta) dias, contados da data de sua expedição.

Certifica-se que **ARQGRAPH SERVICOS LTDA. (MATRIZ E FILIAIS)**, inscrito(a) no CNPJ sob o nº **00.969.841/0001-01**, **NÃO CONSTA** do Banco Nacional de Devedores Trabalhistas.

Certidão emitida com base no art. 642-A da Consolidação das Leis do Trabalho, acrescentado pela Lei nº 12.440, de 7 de julho de 2011, e na Resolução Administrativa nº 1470/2011 do Tribunal Superior do Trabalho, de 24 de agosto de 2011.

Os dados constantes desta Certidão são de responsabilidade dos Tribunais do Trabalho e estão atualizados até 2 (dois) dias anteriores à data da sua expedição.

No caso de pessoa jurídica, a Certidão atesta a empresa em relação a todos os seus estabelecimentos, agências ou filiais.

A aceitação desta certidão condiciona-se à verificação de sua autenticidade no portal do Tribunal Superior do Trabalho na Internet (<http://www.tst.jus.br>).

Certidão emitida gratuitamente.

#### INFORMAÇÃO IMPORTANTE

Do Banco Nacional de Devedores Trabalhistas constam os dados necessários à identificação das pessoas naturais e jurídicas inadimplentes perante a Justiça do Trabalho quanto às obrigações estabelecidas em sentença condenatória transitada em julgado ou em acordos judiciais trabalhistas, inclusive no concernente aos recolhimentos previdenciários, a honorários, a custas, a emolumentos ou a recolhimentos determinados em lei; ou decorrentes de execução de acordos firmados perante o Ministério Público do Trabalho ou Comissão de Conciliação Prévia.

CONFERE COM O ORIGINAL  
ITUUBERA (MG) 28/12/20  
Daniel



Município de Uberlândia  
SECRETARIA MUNICIPAL DE FINANÇAS  
CARTA DE CORREÇÃO  
Nº 1 - ANEXADA EM 17/12/2020 11:05:19

Número da Nota

00007462

Data e Hora de Emissão

15/12/2020 00:00:00

Código de Verificação

4f334d19

PRESTADOR DE SERVIÇOS

Nome/Razão Social: ARQGRAPH SERVICOS LTDA.

Inscrição Municipal : 184.912-00

CPF/CNPJ: 00.969.841/0001-01

Endereço: RUA DAS MANGABEIRAS, Nº158 - BAIRRO JARAGUA - CEP:38413-012

Município: UBERLÂNDIA UF: MG

TOMADOR DE SERVIÇOS

Nome/Razão Social: SAE - SUP AGUA E ESGOTO DE ITUIUTABA

CPF/CNPJ: 17.819.061/0001-88

Endereço: RUA RUA 33, Nº474 - BAIRRO SETOR SUL - CEP:38300-030

Município: ITUIUTABA UF: MG

E-mail:

DESCRIÇÃO

Idem de Serviço 301/2020

NOTA EXPLICATIVA

**Carta de Correção**, permite a regularização de erro ocorrido na emissão da NFS-e, **DESDE QUE O ERRO NÃO ESTEJA RELACIONADO COM:**

- as variáveis que determinam o valor do imposto tais como: base de cálculo, alíquota, valor das deduções, código de serviço, diferença de preço, quantidade e valor da prestação de serviços;
- I - a correção de dados cadastrais que implique qualquer alteração do prestador ou tomador de serviços;
- II - o número da nota e a data de emissão;
- V - a indicação de isenção ou imunidade relativa ao ISS;
- a indicação da existência de ação judicial relativa ao ISS;
- I - a indicação do local de incidência do ISS;
- II - a indicação da responsabilidade pelo recolhimento do ISS;
- III - o número e a data de emissão do Recibo Provisório de Serviços - RPS.

CONFERE COM O ORIGINAL  
ITUIUTABA (MG) 28/12/20  
Alomil



SUPERINTENDÊNCIA DE ÁGUA E ESGOTOS DE ITUIUTABA

AUTARQUIA MUNICIPAL

R. 33 No. 474 - Setor Sul - Ituiutaba (MG) - CEP 38.300-030
CNPJ 17.819.061/0001-88 Inscrição Estadual 342.746.166.0050
Atendimento ao cliente SAE: Fone (34) 3268-0400 - 0800-348195
www.saeituiutaba.com.br

489/12

1604

NOTA DE EMPENHO

O Ordenador da Despesa no uso de suas atribuições, em cumprimento à execução orçamentária, autoriza a emissão de empenho da despesa conforme descrição abaixo.

Form fields: Usuário: Joilson Alves Guimarães, Usuário da Reimpressão: Nota de Empenho N° 1638-000, Tipo 1 - ORDINARIO, Documento, Requisição, Ficha 50012, Data de Emissão 18/12/2020, Data de Vencimento 29/01/2021, Processo -00, Reserva, Tipo de Licitação 10 - ISENTO, N° Licitação, Motivo 99 - Leg.Esp.(pes. Enc. Pat. en, ad, etc), Contrato, Razão Social/Fornecedor: 188 - PREFEITURA MUNICIPAL DE ITUIUTABA, CNPJ/CPF: 18.457.218/0001-35, Endereço: PRA CÔNEGO ÂNGELO TARDIO BRUNO, SN, Cidade: ITUIUTABA, UF: MG, Fone: (034)3271-8100

Table with 2 columns: Histórico, Valor - R\$. Row 1: REPASSE DO IMPOSTO DE RENDA RETIDO NA FONTE, RELATIVO A NE - 2190-002/2020 - ARQGRAPH SERVIÇOS LTDA, CNPJ N° 00.969.841/0001-01, NF N° 7462 DE 15/12/2020, VR R\$ 10.488,89. Value: 157,33. Includes signature of Cristiano Mendes Gonçalves.

Table with 2 columns: Descrição, Valor - R\$. Row 1: VALOR A SER PAGC. Value: 157,33.

Por Extenso: \*\*\*Cento e Cinquenta e Sete Reais e Trinta e Três Centavos\*\*\*

Table with 4 columns: Unidade Orçamentária, Classificação da Despesa, Valor do Empenho, Saldo Atual. Includes fields for Vinculo, Dotação, and Empenhado até esta Data.

Exame Contábil em: Autorizo: Data: 18/12/2020. Includes signatures of Marleides Apda C. Prates and Renaldo Vieira Barbosa.

(LIQUIDADO CONFORME DOCUMENTAÇÃO ANEXA.) Pague-se: 18/12/20. Includes signature of Carlos Humberto Franco Machado.

Pago em: 28/12/20. Cheque: Av debito. Banco: CEF. Conta: 71015-5. Includes signature of Juliana and Recibo section with text 'A QUITAÇÃO FOI DADA NO DOCUMENTO ANEXO'.

CONFERE COM O ORIGINAL ITUIUTABA (MG) 28/12/20. Includes signature of Daniel.

CONFERE COM O ORIGINAL ITUIUTABA (MG) 28/12/20. Includes signature of Apaldo.



MUNICÍPIO DE ITUIUTABA  
SECRETARIA MUNICIPAL DE FINANÇAS E ORÇAMENTO

www.ituiutaba.mg.gov.br

Visto

Guia de Recolhimento

avalvarenga

28/12/2020 14:42:10

Crc 39653  
Razao Social/Nome ARQGRAPH SERVIÇOS LTDA  
CNPJ / CPF 00.969.841/0001-01  
Inscrição 0016223880065  
Endereço 38413-012 - Rua DAS MANGABEIRAS, 158 SL1  
Bairro JARAGUA Cidade UBERLANDIA Estado MG

AXA REF. A RECOLHIMENTO DO IMPOSTO DE RENDA  
RETIDO NA FONTE. NOTA DE EMPENHO DA RETENÇÃO  
2190-002/2020

Processo/Ano: 0/0

Descrição	Valor Tabela	Quantidade	Valor Total
IRRF - Imp. de Renda Retido na Fonte Outros Rendimentos	1,000	157,33	157,33

IdTaxasDiversa 830704	IdGuia 3334715	IdParcela 11117813	Data de Validade 28/12/2020	Valor a Pagar 157,33
-----------------------	----------------	--------------------	-----------------------------	----------------------

SMARapd Informática \* 0 (xx) 16 2111-9898

Autenticação Mecânica

Via Contribuinte

CONFERE COM O ORIGINAL  
ITUIUTABA (MG) 28/12/20

IdTaxasDiversas 830704	Local de Pagamento PAGÁVEL NO B.BRASIL, ITAÚ, CAIXA, SICOOB, LOTÉRICAS E CORREIOS	Vencimento 28/12/2020
IdGuia 3334715	IdParcela 11117813	Beneficiário / Pagador MUNICÍPIO DE ITUIUTABA
Nro Parcela 1/1	Exercício 2020	Data do Documento 28/12/2020
	Número do Documento 39653	Espécie Documento
		Data Processamento 28/12/2020
Vencimento 28/12/2020	Uso do Banco	Espécie REAL
		Quantidade
		X Valor
Pagador ARQGRAPH SERVIÇOS LTDA	Instruções NÃO RECEBER APÓS O VENCIMENTO	(-) Valor do Documento 157,33
(+) Valor do Documento 157,33		(-) Desconto / Abatimento
(-) Valor Cobrado		(-) Outras Deduções
(+) Acréscimos		(+) Mora / Multa
(-) Deduções		(+) Outros Acréscimos
	Pagador ARQGRAPH SERVIÇOS LTDA 38413-012 - Rua DAS MANGABEIRAS, 158 SL1 JARAGUA UBERLANDIA MG	(-) Valor Cobrado
		Origem 830704 TaxasDiversas 1/1
		Padrão Febraban

CONFERE COM O ORIGINAL  
ITUIUTABA (MG) 28/12/20  
Daniel

PAGO  
p/Chnº *Aditivo*  
R\$ 157,33  
Em 28/12/20  
SUPERINTENDÊNCIA DE  
ÁGUA E ESGOTOS SAE  
*Juliana*

RECIBO DO PAGADOR  
Autenticação no Verso

8162000001-5 57332152202-7 01228019001-3 11178130000-4

Autenticação Mecânica



**CAIXA****Comprovante de pagamento com código de barras**


Via Internet Banking CAIXA

**Nome:** SAE PROGRAMA AMIGOS  
**Conta de débito:** 125 / 006 / 00071015-5

**Representação numérica do código de barras:**

816200000015 573321522027 012280190013 111781300004

**Convênio:** PM DE ITUIUTABA-MG  
**Valor:** 157,33  
**Data de vencimento:** 28/12/2020  
**Identificação da operação:** ARQGRAPH NF 7462



**Data de débito:** 28/12/2020  
**Data/hora da operação:** 28/12/2020 15:11:54

**Código da operação:** 00753309  
**Chave de segurança:** E1L6A9E4RKA4F6AS

SAC CAIXA: 0800 726 0101  
 Pessoas com deficiência auditiva: 0800 726 2492  
 Ouvidoria: 0800 725 7474  
 Help Desk CAIXA: 0800 726 0104

CONFERE COM O ORIGINAL  
 ITUIUTABA (MG) 28/12/20  
 Daniel

CONFERE COM O ORIGINAL  
 ITUIUTABA (MG) 28/12/20  
 [Handwritten signature]



SUPERINTENDÊNCIA DE ÁGUA E ESGOTOS DE ITUIUTABA

AUTARQUIA MUNICIPAL

R. 33 No. 474 - Setor Sul - Ituiutaba (MG) - CEP 38.300-030  
CNPJ 17.819.061/0001-88 Inscrição Estadual 342.746.166.0050  
Atendimento ao cliente SAE: Fone (34) 3268-0400 - 0800-348195  
www.saeituiutaba.com.br

49/11/2

1625

NOTA DE EMPENHO

O Ordenador da Despesa no uso de suas atribuições, em cumprimento à execução orçamentária, autoriza a emissão de empenho da despesa conforme descrição abaixo.

Usuário: Joilson Alves Guimarães		Usuário da Reimpressão:					
Nota de Empenho N° <b>1639-000</b>	Tipo 1 - ORDINARIO	Documento	Requisição	Ficha 50016	Data de Emissão 18/12/2020	Data de Vencimento 20/01/2021	
Processo -00	Reserva	Tipo de Licitação 10 - ISENTO	N° Licitação	Motivo 99 - Leg.Esp.(pes. Enc. Pat. en, ad, etc	Contrato		
Razão Social/Fornecedor: 188 - PREFEITURA MUNICIPAL DE ITUIUTABA			CNPJ/CPF: 18.457.218/0001-35				
Endereço: PRA CÔNEGO ÂNGELO TARDIO BRUNO, SN			Cidade: ITUIUTABA				
Fone: (034)3271-8100			UF: MG				

Histórico	Valor - R\$
REPASSE DO ISSQN - IMPOSTO SOBRE SERVIÇOS DE QUALQUER NATUREZA RETIDO NA FONTE, RELATIVO A NE - 2190-002/2020 - ARQGRAPH SERVIÇOS LTDA, CNPJ Nº 00.969.841/0001-01, NF Nº 7462 DE 13/12/2020, VLR R\$ 10.488,89.	419,55

*Cristina Mendes Gonçalves*  
Secretaria de Contabilidade

Descontos	Valor - R\$
VALOR A SER PAGC	419,55

Por Extenso: \*\*\*Quatrocentos e Dezenove Reais e Cinquenta e Cinco Centavos\*\*\*

Evento: 015.015 - 015.000 / ISS - IMPOSTO SOBRE SERVIÇOS			
Unidade Orçamentária	Classificação da Despesa		
DESPESA EXTRAORÇAMENTÁRIA			
Vínculo: 100.999 - DESPESA EXTRAORÇAMENTÁRIA			
Dotação	Empenhado até esta Data	Valor do Empenho	Saldo Atual
0,00	0,00	419,55	0,00

Exame Contábil em:	Autorizo:
Data: 18/12/2020	
<i>Marleides Apda C. Prates</i> CRC-MG 47.786 Gerente Contábilidade	<i>Reinaldo Vieira Barbosa</i> Diretor da SAE

(LIQUIDADO CONFORME DOCUMENTAÇÃO ANEXA.)	Pague-se:
18.12.20 Data	18.12.20 Data
<i>Marleides Apda C. Prates</i> CRC-MG:47.786 Gerente Contabilidade	<i>Carlos Humberto Franco Machado</i> Diretor Adjunto

Pago em: 28/12/20	Recibo
Cheque: Av debito	Recebi(emos) o valor constante desta empenho
Banco: CEF	<b>A QUITAÇÃO FOI DADA NO DOCUMENTO ANEXO</b>
Conta: 71015-5	<i>Juliana</i>
<i>Juliana</i> Tesoureiro	Nome: <i>Juliana</i>
	CNPJ / CPF: 18.457.218/0001-35

CONFERE COM O ORIGINAL  
ITUIUTABA (MG) 28/12/20  
*Joilson*

CONFERE COM O ORIGINAL  
ITUIUTABA (MG) 28/12/20  
*Marleides*



MUNICIPIO DE ITUIUTABA  
SECRETARIA DE FINANÇAS  
Seção da Receita - Fiscalização

38300-132 - Avn 17, 1084 CENTRO ITUIUTABA MG

Cadastro - Origem dos Débitos (Substituto Tributário)		Origem dos Valores	
Ccm	2299	Referência	12/2020
Razão Social	SUPERINTENDENCIA AGUA E ESGOTO ITBA-SAE	Vencimento	20/01/2021
CNPJ / CPF	17.819.061/0001-88	Valor Imposto	419,55
RG / Inscr. Est.	3427461660050	Correção	0,00
Endereço	38300-030 - Rua 33, 474	Juros	0,00
Bairro	SETOR SUL	Multa	0,00
Cidade	ITUIUTABA		
Estado	MG		
Atividade	ABASTECIMENTO DE AGUA E ESGOTAMENTO SANITARIO	Total Atualizado	419,55

Relação dos Prestadores de Serviços									
Data Lançamento	28/12/2020		Referência 12/2020						
CNPJ / CPF	Contribuinte	NF	Sit.	Dt. Emissão	Valor Total NF	Base Cálculo	%	Imposto	
00.969.841/0001-01	ARQGRAPH SERVIÇOS LTDA	007462	N	15/12/2020	10.488,89	10.488,87	4.00	419,55	
<b>TOTAL:</b>					10.488,89	10.488,87		419,55	

Número do Documento	Controle	Data Emissão	Vencimento	Valor	Id Guia	Id Parcela	Conta Cedente	Nosso Numero
2299	2299	28/12/2020	20/01/2021	419,55	3334737	11117835		11117835

Recibo do Sacado

Autenticação Mecânica

----- recortar aqui -----

Cedente / Sacador <b>MUNICIPIO DE ITUIUTABA</b>				Vencimento <b>20/01/2021</b>	
Data do Documento <b>28/12/2020</b>	Id Guia <b>3334737</b>	Especie do Documento <b>REAL</b>	Data do Processo <b>28/12/2020</b>	Nosso Número <b>11117835</b>	
Instruções: Texto de Responsabilidade do cedente				(-) Valor do Documento <b>419,55</b>	
<p style="text-align: center;"><i>CONFERE COM O ORIGINAL ITUIUTABA (MG) 28/12/20 Danil</i></p> <div style="border: 1px solid black; padding: 5px; width: fit-content; margin: auto;"> <p style="text-align: center;"><b>PAGO.</b></p> <p>p/Chnº <i>Adulto</i></p> <p>R\$ <b>419,55</b></p> <p>Em <b>28/12/20</b></p> <p>SUPERINTENDÊNCIA DE ÁGUA E ESGOTOS SAE <i>Juliana</i></p> </div>				(-) Desconto / Abatimento	
				(-) Outras Deduções	
				(+/-) Mora / Multa	
				(+/-) Outras	
				(-) Valor Cobrado	
Cobrança sem Registro					
Sacado SUPERINTENDENCIA AGUA E ESGOTO ITBA-SAE - 17.819.061/0001-88				Origem 2299 Mobiliario	
38300-030 - Rua 33 Nº 474					
SETOR SUL ITUIUTABA MG					

8169000004-2 19552152202-7 10120129001-8 11178350000-7

Autenticação Mecânica



CONFERE COM O ORIGINAL  
ITUIUTABA (MG) 28/12/20  
*[Signature]*



**CAIXA****Comprovante de pagamento com código de barras**

Via Internet Banking CAIXA

Nome: SAE PROGRAMA AMIGOS

Conta de débito: 125 / 006 / 00071015-5

Representação numérica do código de barras:

816900000042 195521522027 101201290018 111783500007

Convênio: PM DE ITUIUTABA-MG

Valor: 419,55

Data de vencimento: 28/12/2020

Identificação da operação: ARQGRAPH NF 7462

PAGO	
p/Chn°	<i>A debito</i>
R\$	419,55
Em	28/12/20
SUPERINTENDÊNCIA DE	
ÁGUA E ESGOTOS SAE	
<i>Juliana</i>	

Data de débito: 28/12/2020

Data/hora da operação: 28/12/2020 15:23:09

Código da operação: 00756123

Chave de segurança: LFSSGXNYN3KHQQ32

CONFERE COM O ORIGINAL  
ITUIUTABA (MG) 28/12/20  
*Amel*

SAC CAIXA: 0800 726 0101  
Pessoas com deficiência auditiva: 0800 726 2492  
Ouvidoria: 0800 725 7474  
Help Desk CAIXA: 0800 726 0104

CONFERE COM O ORIGINAL  
ITUIUTABA (MG) 28/12/20

*Matheus*



SUPERINTENDÊNCIA DE ÁGUA E ESGOTOS DE ITUIUTABA

AUTARQUIA MUNICIPAL

R. 33 No. 474 - Setor Sul - Ituiutaba (MG) - CEP 38.300-030  
CNPJ 17.819.061/0001-88 Inscrição Estadual 342.746.166.0050  
Atendimento ao cliente SAE: Fone (34) 3268-0400 - 0800-348195  
www.saeituiutaba.com.br

487/12

1696

NOTA DE EMPENHO

O Ordenador da Despesa no uso de suas atribuições, em cumprimento à execução orçamentária, autoriza a emissão de empenho da despesa conforme descrição abaixo.

Usuário: Jolison Alves Guimarães		Usuário da Reimpressão:			
Nota de Empenho Nº <b>1640-000</b>	Tipo 1 - ORDINARIO	Documento	Requisição Ficha 50001	Data de Emissão 18/12/2020	Data de Vencimento 20/01/2021
Processo -00	Reserva	Tipo de Licitação 10 - ISENTO	Nº Licitação	Motivo 99 - Leg.Esp.(pes. Enc. Pat. en, ad, etc)	Contrato
Razão Social/Fornecedor: 285 - INSTITUTO NACIONAL DO SEGURO SOCIAL				CNPJ/CPF: 29.979.036/0146-05	
Endereço: AV. 11, 50 - ESQ.C/ 30			Cidade: ITUIUTABA		
Fone:			UF: MG		

Histórico	Valor - R\$
REPASSE DA SEGURIDADE SOCIAL RETIDO NA NE - 2190-002/2020 - ARQGRAPH SERVICOS LTDA, CNPJ Nº 00.969.841/0001-01, NF Nº 7462 DE 15/12/2020, VR R\$ 10.488,89.	1.153,78

Descritos	Valor - R\$
VALOR A SER PAGC	1.153,78
Por Extenso: ***Um Mil e Cento e Cinquenta e Tres Reais e Setenta e Oito Centavos***	

Evento: 015.019 - 015.000 / SEGURIDADE SOCIAL	Classificação da Despesa		
Unidade Orçamentária DESPESA EXTRAORÇAMENTÁRIA			
Vínculo: 100.999 - DESPESA EXTRAORÇAMENTÁRIA			
Dotação	Empenhado até esta Data	Valor do Empenho	Saldo Atual
0,00	0,00	1.153,78	0,00

Exame Contábil em: \_\_\_\_\_ Autorizo: \_\_\_\_\_  
 Data: 18/12/2020  
 Marleides Apda C. Prates  
 CRC/MG 47.786 Gerente Contabilidade  
 Reinaldo Vieira Barbosa  
 Diretor da SAE

(LIQUIDADO CONFORME DOCUMENTAÇÃO ANEXA.) Pague-se: \_\_\_\_\_  
 18/12/20 Data  
 Marleides Apda C. Prates  
 CRC/MG:47.786 Gerente Contabilidade  
 18/12/20 Data  
 Carlos Humberto Franco Machado  
 Diretor Adjunto

Pago em: 28/12/20  
 Cheque: Av. debito  
 Banco: CEF  
 Conta: 71015-5  
 Juliana  
 Tesoureira

Recibo  
 Recebi(emos) o valor constante deste empenho  
 A QUITAÇÃO FOI DADA NO DOCUMENTO ANEXO  
 Nome: Juliana  
 CNPJ / CPF: 29.979.036/0146-05

CONFERE COM O ORIGINAL  
ITUIUTABA (MG) 28/12/20  
[Assinatura]


CONFERE COM O ORIGINAL  
ITUIUTABA (MG) 28/12/20  
[Assinatura]

**CAIXA**

## Comprovante de pagamento de Guia da Previdência Social Via Internet Banking CAIXA

Documento pago dentro das condições definidas pela portaria MPAS NR. 375, de 25/01/2001

Nome: SAE PROGRAMA AMIGOS  
Conta de débito: 0125 / 006 / 00071015-5

 MINISTÉRIO DA PREVIDÊNCIA E ASSISTÊNCIA SOCIAL - MPAS INSTITUTO NACIONAL DO SEGURO NACIONAL - INSS <b>GUIA DA PREVIDÊNCIA SOCIAL - GPS</b>	03- CÓDIGO DE PAGAMENTO	2640
	04- COMPETÊNCIA	12/2020
<b>01- NOME OU RAZÃO SOCIAL/ENDEREÇO/FONE</b> ARQGRAPH SERVICOS LTDA RUA DAS MANGABEIRAS, 158 034-032194065	05- IDENTIFICADOR	00969841000101
	06- VALOR DO INSS	1.153,78
<b>02- VENCIMENTO</b> (Uso Exclusivo INSS)	07-	
	08-	
<b>ATENÇÃO</b>  É vedada a utilização de GPS para recolhimento de receita de valor inferior estipulado em Resolução publicada pelo INSS. A receita que resultar inferior deverá ser adicionada à contribuição ou importância correspondente nos meses subsequentes, até que o total seja igual ou superior ao valor mínimo fixado.	09- VALOR DE OUTRAS ENTIDADES	0,00
	10- ATM/MULTA E JUROS	0,00
	11- VALOR TOTAL	1.153,78
		12- AUTENTICAÇÃO BANCÁRIA CEFIC 28122020 012500600071015 833217

Identificação da operação: NF 7462  
Data/hora da operação: 28/12/2020 15:18:05

Código da operação: 00833217  
Chave de segurança: J8F36EFSLJRX1268

CONFERE COM O ORIGINAL  
ITUJUBA (MG) 28/12/20  
Danil

Operação realizada com sucesso conforme as informações fornecidas pelo cliente.

SAC CAIXA: 0800 726 0101  
Pessoas com deficiência auditiva: 0800 726 2492  
Ouvidoria: 0800 725 7474  
elp Desk CAIXA: 0800 726 0104

PAGO
pl/Chnº <i>Auditado</i>
R\$ 1.153,78
Em 28/12/20
SUPERINTENDÊNCIA DE ÁGUA E ESGOTOS SAE <i>Juliana</i>

CONFERE COM O ORIGINAL  
ITUJUBA (MG) 28/12/20  
*[Assinatura]*



# SUPERINTENDÊNCIA DE ÁGUA E ESGOTOS DE ITUIUTABA

## AUTARQUIA MUNICIPAL

R. 33 No. 474 - Setor Sul - Ituiutaba (MG) - CEP 38.300-030  
 CNPJ 17.819.061/0001-88 Inscrição Estadual 342.746.166.0050  
 Atendimento ao cliente SAE: Fone (34) 3268-0400 - 0800-348195  
 www.saeituiutaba.com.br

493/12

1627

### NOTA DE EMPENHO

O Ordenador da Despesa no uso de suas atribuições, em cumprimento à execução orçamentária, autoriza a emissão de empenho da despesa conforme descrição abaixo.

Usuário: Joilson Alves Guimarães		Usuário da Reimpressão:					
Nota de Empenho N° <b>1641-000</b>	Tipo 1 - ORDINARIO	Documento	Requisição	Ficha 50028	Data de Emissão 18/12/2020	Data de Vencimento 20/01/2021	
Processo -00	Reserva	Tipo de Licitação 10 - ISENT0	N° Licitação	Motivo 99 - Leg.Esp.(pes. Enc. Pat. en, ad, etc	Contrato		
Razão Social/Fornecedor: 838 - SECRETARIA DA RECEITA FEDERAL					CNPJ/CPF: 00.394.460/0058-87		
Endereço: RUA 26, 425			Cidade: ITUIUTABA				
Fone:			UF: MG				

Histórico	Valor - R\$
REPASSE DA CONTRIBUIÇÃO DA CSLL, COFINS, PIS/PASEP, RETIDA NA NE - 2190-002/2020 - ARQGRAPH SERVIÇOS LTDA, CNPJ Nº 00.969.841/0001-01, NF Nº 7462 DE 15/12/2020, VR R\$ 10.488,89.	487,74

Descontos	Valor - R\$
VALOR A SER PAGC	487,74

Por Extenso: \*\*\*Quatrocentos e Oitenta e Sete Reais e Setenta e Quatro Centavos\*\*\*

Evento: 015.016 - 015.000 / CSLL, COFINS E FIS		Classificação da Despesa	
Unidade Orçamentaria DESPESA EXTRAORÇAMENTÁRIA			
Vínculo: 100.999 - DESPESA EXTRAORÇAMENTÁRIA			
Dotação	Empenhado até esta Data	Valor do Empenho	Saldo Atual
0,00	0,00	487,74	0,00

Exame Contábil em: \_\_\_\_\_ Autorizo: \_\_\_\_\_  
 Data: 18/12/2020  
 Marleides Apda C. Prates  
 CRC/MG 47.786 Gerente Contabilidade  
 Reinaldo Vieira Barbosa  
 Diretor da SAE

(LIQUIDADO CONFORME DOCUMENTAÇÃO ANEXA.)

Pague-se: \_\_\_\_\_  
 18.12.20 \_\_\_\_\_  
 Data \_\_\_\_\_  
 Carlos Humberto Franco Machado  
 Diretor Adjunto

Pago em: 28/12/20  
 Cheque: Avulso  
 Banco: CEF  
 Conta: 71015-5  
 \_\_\_\_\_  
 Tesoureiro

Nome: Juliana  
 CNPJ / CPF: 00.394.460/0058-87

Recibo  
 Recebi(emos) o valor constante deste empenho  
**A QUITAÇÃO FOI DADA NO DOCUMENTO ANEXO**  
Juliana


CONFERE COM O ORIGINAL  
 ITUIUTABA (MG) 28/12/20  
Daniel

CONFERE COM O ORIGINAL  
 ITUIUTABA (MG) 28/12/20  
Reinaldo

**CAIXA****Comprovante de pagamento de tributos federais**

Via Internet Banking Caixa

Nome: SAE PROGRAMA AMIGOS  
 Conta de débito: 0125 / 006 / 00071015-5

 <p><b>MINISTÉRIO DA FAZENDA</b>  <b>SECRETARIA RECEITA FEDERAL DO BRASIL</b></p> <p>Documento de Arrecadação de Receitas Federais  <b>DARF</b></p>	02- PERÍODO DE APURAÇÃO	31/12/2020
	03- NÚMERO DO CPF OU CNPJ	17.819.061/0001-88
	04- CÓDIGO DA RECEITA	4085
	05- NÚMERO DE REFERÊNCIA	
	06- DATA DE VENCIMENTO	20/01/2021
	07- VALOR DO PRINCIPAL	R\$ 487,74
	08- VALOR DA MULTA	R\$ 0,00
	09- VALOR DOS JUROS/ENCARGOS DL-1.025/69	R\$ 0,00
	10- VALOR TOTAL	R\$ 487,74
	<p>11- AUTENTICAÇÃO BANCÁRIA          CEFIC 28122020 012500600071015 00436708</p>	

01- NOME / TELEFONE

SUP AGUA E ESGOTOS DE ITBA / (34) 3268-0400

**ATENÇÃO**

É vedado o recolhimento de tributos e contribuições administrados pela Secretaria da Receita Federal cujo valor total seja inferior a R\$ 10,00. Ocorrendo tal situação, adicione esse valor ao tributo/contribuição de mesmo código de períodos subsequentes, até que o total seja igual ou superior a R\$ 10,00.

Identificação da operação: ARQGRAPH NF 7462  
 Data de débito: 28/12/2020  
 Data/hora da operação: 28/12/2020 15:19:44

Código da operação: 00436708  
 Chave de segurança: 40E4E8E98GRJ8YJR

PAGO
p/Chm <i>Adelto</i>
R\$ 487,74
Em 28/12/20
SUPERINTENDÊNCIA DE ÁGUA E ESGOTOS SAE
<i>Juliana</i>

Documento pago dentro das condições definidas pela IN/RFB N.º 736, DE 02/05/2007.

Operação realizada com sucesso conforme as informações fornecidas pelo cliente.

SAC CAIXA: 0800 726 0101  
 Pessoas com deficiência auditiva: 0800 726 2492  
 Ouvidoria: 0800 725 7474  
 Help Desk CAIXA: 0800 726 0104

CONFERE COM O ORIGINAL  
 ITUIUTABA (MG) 28/12/20  
*donil*

CONFERE COM O ORIGINAL  
 ITUIUTABA (MG) 28/12/20  
*Juliana*



## AUTARQUIA MUNICIPAL

R. 33 No. 474 - Setor Sul - Ituiutaba (MG) - CEP 38.300-030  
CNPJ 17.819.061/0001-88 Inscrição Estadual 342.746.166.0050  
Atendimento ao cliente SAE: Fone (34) 3268-0400 - 0800-348195  
www.saeituiutaba.com.br

## NOTA DE EMPENHO

O Ordenador da Despesa no uso de suas atribuições, em cumprimento à execução orçamentária, autoriza a emissão de empenho da despesa conforme descrição abaixo.

Usuário: Marleides Aparecida Coelho Prates		Usuário da Reimpressão:				
Nota de Empenho N° <b>1016-000</b>	Tipo 1 - ORDINARIO	Documento PBS N° 105/2021	Requisição 13000128	Ficha 148	Data de Emissão 10/05/2021	Data de Vencimento 10/06/2021
Processo 105/2021	Reserva 871	Tipo de Licitação 7 - DISPENSA	N° Licitação 92/2021	Motivo 2 - Art 24 Inc. II Lei 8.666/93	Contrato 26/06/21	
Razão Social/Fornecedor: 4283 - CASA DA TOPOGRAFIA EIRELI			CNPJ/CPF: 21.164.454/0001-78			
Endereço: RUA ORANGE, 53			Cidade: BELO HORIZONTE			
Fone: 31 3282-5966			UF: MG			

Histórico	Valor - R\$
Aquisição de Equipamentos Receptor GPS portátil para utilização na elaboração e implantação de projetos do Programa Amigos do São Lourenço.	3.360,00
 Emanuel José de Andrade Assessor de Controladoria SAE	
Descontos	Valor - R\$
<b>VALOR A SER PAGC</b>	
<b>3.360,00</b>	

Por Extenso: \*\*\*Tres Mil e Trezentos e Sessenta Reais\*\*\*

Evento: 024.002 - 024.000 / EQUIPAMENTOS DIVERSOS

Unidade Orçamentária	Classificação da Despesa		
05.00.00 - ADMINISTRAÇÃO INDIRETA AUTARQUIA - 0	17.542.0027.1.454 - PROJETOS E OBRAS DO PROGRAMA AMIGOS		
05.11.00 - SUPERINT.AGUA/ESGOTO ITUIUTABA - 0	4.4.90.52 - EQUIP E MATERIAL PERMANENTE		
05.11.08 - FUNDO MUNICIPAL P/PAGTO POR SERV.S.AMBIENTAIS -	99 - OUTROS MATERIAIS PERMANENTES		
Vínculo: 100.001 - RECURSOS ORDINÁRIOS			
Dotação	Empenhado até esta Data	Valor do Empenho	Saldo Atual
11.630,00	0,00	3.360,00	8.270,00

Exame Contábil em:

Data: 10/05/2021

Marleides Apda C. Prates  
CRC-MG 47.786 Gerente Contabilidade

Autorizo:

Leticia de Castro Fernandes Garcia  
Diretora da SAE

(LIQUIDADO CONFORME DOCUMENTAÇÃO ANEXA.)

Pague-se:

31/05/21

Data

Leonardo Borges Castro

Engenheiro CIVIL SAE  
CREA 70.926/D

31/05/21

Data

Carlos Humberto Franco Machado  
Diretor Adjunto

Pago em: 25/06/21

Cheque: Av. débito

Banco: CEF

Conta: 14-0

Daniel

Tesoureiro

Recibo


Recebi(emos) o valor constante deste empenho  
A QUITAÇÃO FOI DADA NO  
DOCUMENTO ANEXO

Nome:   
CNPJ / CPF: 21.164.454/0001-78


RECEBEMOS DE CASA DA TOPOGRAFIA EIRELI OS PRODUTOS/SERVIÇOS CONSTANTES NA NOTA FISCAL INDICADA AO LADO	
DATA DE RECEBIMENTO	IDENTIFICAÇÃO E ASSINATURA DO RECEBEDOR

NF-e  
Nº 000.006.108  
SÉRIE: 0

**CASA DA TOPOGRAFIA EIRELI**  
RUA ORANGE, 53  
SAO PEDRO  
Belo Horizonte  
MG  
TEL/FAX: 3132825966  
CEP: 30330020



**DANFE**  
DOCUMENTO AUXILIAR  
DA NOTA FISCAL  
ELETRÔNICA  
0 - Entrada 1  
1 - Saída 1  
Nº 000.006.108  
SÉRIE : 0  
FOLHA: 1 de 1



CHAVE DE ACESSO  
131214176716824 - 27/05/2021 14:48:20

Consulta de autenticidade no portal nacional da NF-e www.nfc.fazenda.gov.br/portal ou no site da Sefaz Autorizadora

NATUREZA DA OPERAÇÃO Venda de mercadoria	PROTÓCOLO DE AUTORIZAÇÃO DE USO 131214176716824 - 27/05/2021 14:48:20
INSCRIÇÃO ESTADUAL 0624751130020	INSCRIÇÃO ESTADUAL SUB. TRIBUTARIA CNPJ 21.164.454/0001-78

**DESTINATÁRIO/REMETENTE**

NOME RAZÃO SOCIAL SUPERINTENDENCIA DE AGUA E ESGOTOS DE ITUIUTABA	CNPJ/CPF 17.819.061/0001-88	DATA DA EMISSÃO 27/05/2021
ENDEREÇO RUA 33, 474	BAIRRO/DISTRITO SETOR SUL	CEP 38.300-030
MUNICÍPIO Ituiutaba	FONE/FAX 3432680400	UF MG
	INSCRIÇÃO ESTADUAL 3427461660050	HORA DE SAÍDA 14:45:55

**NATURA/DUPLICATA**

Número	Data Vcto.	Valor
001	26/06/2021	3.360,00

**CÁLCULO DO IMPOSTO**

BASE DE CÁLCULO DE ICMS 0,00	VALOR DO ICMS 0,00	BASE DE CÁLCULO ICMS ST 0,00	VALOR DO ICMS SUBSTITUIÇÃO 0,00	VALOR TOTAL DOS PRODUTOS 3.360,00
VALOR DO FRETE 0,00	VALOR DO SEGURO 0,00	DESCONTO 0,00	OUTRAS DESPESAS ACESSÓRIAS 0,00	VALOR DO IPI 0,00
VALOR TOTAL DOS IMPOSTOS 0,00			VALOR TOTAL DA NOTA 3.360,00	

**TRANSPORTADOR/VOLUMES TRANSPORTADOS**

RAZÃO SOCIAL EMPRESA BRASILEIRA DE CORREIOS E 1	FRETE POR CONTA 0 - Rem.	CÓDIGO ANTT	PLACA DO VEÍCULO	UF MG	CNPJ/CPF 34.028.316/3373-37
ENDEREÇO RUA PERNAMBUCO 1322	MUNICÍPIO BELO HORIZONTE	UF MG	INSCRIÇÃO ESTADUAL 0620144620013		
QUANTIDADE 1	ESPECIE VOLUME	MARCA	NUMERAÇÃO	PESO BRUTO 0,000	PESO LÍQUIDO 0,000

**DADOS DO PRODUTO/SERVIÇO**

COD. PROD.	DESCRIÇÃO DO PRODUTO/SERVIÇO	NCM SH	CST	CFOP	UNID.	QUANT.	VALOR UNITÁRIO	VALOR TOTAL	B.CALC. ICMS	VALOR ICMS	VALOR IPI	ALÍQUOTAS ICMS	ALÍQUOTAS IPI	VALOR TOTAL IMPOSTOS
000597	GPS GARMIN MAP 64SX No 65K061592	85269100	0.500	5102	UN	1.0000	3.360,0	3.360,00	0,00	0,00	0,00	0,00	0,00	0,00

CONFERE COM O ORIGINAL  
ITUIUTABA (MG) 25/06/21  
Daniel

OK  
demostrado recebido em 27/05/2021  
PAGO  
p/Chnº AV. dilata  
R\$ 3360,00  
Em 25/06/21  
SUPERINTENDÊNCIA DE  
ÁGUA E ESGOTOS SAE  
Daniel

**TERMO DE REBIMENTO**  
Declaramos recebimento dos  
 Serviços  Materiais  
relatados nesta Nota Fiscal  
SAE 31/05/21  
Assinatura  
Joni Gilmar

**CÁLCULO DO ISSQN**

INSCRIÇÃO MUNICIPAL	VALOR TOTAL DOS SERVIÇOS 0,00	BASE DE CÁLCULO DO ISSQN 0,00	VALOR DO ISSQN 0,00
---------------------	----------------------------------	----------------------------------	------------------------

**DADOS ADICIONAIS**

INFORMAÇÕES COMPLEMENTARES AUTORIZAÇÃO DE FORNECIMENTO: 192/2021. ENDEREÇO DE ENTREGA: AV. DR. SAUL DE CARVALHO, 1234- BAIRRO INDEPENDENCIA- ITUIUTABA/MG.	RESERVADO AO FISCO
---	--------------------



Chave de Acesso	Número NF-e	Versão
31-2105-21.164.454/0001-78-55-000-000.006.108-100.006.109-9	6108	4.00

## Dados da NFe

Natureza da operação	Tipo da operação	Chave de acesso
Venda de mercadoria	1 - Saída	31-2105-21164454000178-55-000-000006108-100006109-9

Modelo	Série	Número	Data/Hora da emissão
55	0	6108	27/05/2021 14:45:55-03:00

## Emitente

CNPJ	IE	Nome/Razão Social
21.164.454/0001-78	0624751130020	CASA DA TOPOGRAFIA EIRELI

Município	UF
Belo Horizonte	MG

## Destinatário

CNPJ	IE	Nome/Razão Social
**.***.061/0001-88	*****61660050	SUPE***

Município	UF	País
Ituiutaba	MG	Brasil

## Produtos

Descrição	Quantidade	Unid. Com.	Valor Unit.	Valor Prod.
1 G...	1,0000	UN	3.360,00	3.360,00
			<b>Valor total</b>	<b>3.360,00</b>

## Eventos e Serviços

Evento	Protocolo	Data autorização	Data Inclusão AN
Autorização de Uso	131214176716824	27/05/2021 às 14:48:20-03:00	27/05/2021 às 14:48:21

Digest Value
wNSs16Bic4eNBkFV6QfMhNnGymw=

CONFERE COM O ORIGINAL  
 ITUIUTABA (MG) 25/06/21  
 Jamil



RECIBO DO PAGADOR

**Itaú** Banco Itaú S.A. | 341-7 | 34191.57007 04072.980925 50691.060003 3 86630000336000

Local de pagamento: Em qualquer banco ou correspondente não bancário mesmo após o vencimento.					Vencimento <b>26/06/2021</b>
Beneficiário <b>CASA DA TOPOGRAFIA LTDA</b> CNPJ/CPF: 21.164.454/0001-78 RUA ORANGE, 53, 2 ANDAR, 30330020 - SAO PEDRO - BELO HORIZONTE - MG					Agência/Código Beneficiário 0925 / 06910-6
Data do documento 27/05/2021	Núm. do documento 6.108	Espécie Doc. DMI	Aceite N	Data Processamento 27/05/2021	Nosso Número 157 / 00040729 -
Uso do Banco	Carteira 157	Espécie R\$	Quantidade	Valor	(=) Valor do Documento <b>3.360,00</b>
Instruções de responsabilidade do BENEFICIÁRIO. Qualquer dúvida sobre este boleto contate o BENEFICIÁRIO.  APOS O VENCIMENTO COBRAR MULTA DE..... 5.00% APOS O VENCIMENTO COBRAR JUROS DE..... 9.00% AO MÊS PROTESTAR APÓS 5 DIAS DO VENCIMENTO.					(-) Descontos/Abatimento
					(+) Juros/Multa
					(=) Valor Cobrado
Pagador - SUPERINT DE AGUA E ESG DE ITUI R TRINTA E TRES, 474, 38300030 - ST SUL - ITUIUTABA - MG					CNPJ/CPF: 17.819.061/0001-88
Beneficiário final					CNPJ/CPF:

Autenticação mecânica

**Itaú** Banco Itaú S.A. | 341-7 | 34191.57007 04072.980925 50691.060003 3 86630000336000

Local de pagamento: Em qualquer banco ou correspondente não bancário mesmo após o vencimento.					Vencimento <b>26/06/2021</b>
Beneficiário <b>CASA DA TOPOGRAFIA LTDA</b> CNPJ/CPF: 21.164.454/0001-78 RUA ORANGE, 53, 2 ANDAR, 30330020 - SAO PEDRO - BELO HORIZONTE - MG					Agência/Código Beneficiário 0925 / 06910-6
Data do documento 27/05/2021	Núm. do documento 6.108	Espécie Doc. DMI	Aceite N	Data Processamento 27/05/2021	Nosso Número 157 / 00040729 -
Uso do Banco	Carteira 157	Espécie R\$	Quantidade	Valor	(=) Valor do Documento <b>3.360,00</b>
Instruções de responsabilidade do BENEFICIÁRIO. Qualquer dúvida sobre este boleto contate o BENEFICIÁRIO.  APOS O VENCIMENTO COBRAR MULTA DE..... 5.00% APOS O VENCIMENTO COBRAR JUROS DE..... 9.00% AO MÊS PROTESTAR APÓS 5 DIAS DO VENCIMENTO.					(-) Descontos/Abatimento
					(+) Juros/Multa
					(=) Valor Cobrado
Pagador - SUPERINT DE AGUA E ESG DE ITUI R TRINTA E TRES, 474, 38300030 - ST SUL - ITUIUTABA - MG					CNPJ/CPF: 17.819.061/0001-88
Beneficiário final					CNPJ/CPF:

Ficha de Compensação  
Autenticação mecânica



CONFERE COM O ORIGINAL  
ITUIUTABA (MG) 25/06/21  
*[Handwritten Signature]*

PAGO  
p/Chnº Av. delita  
R\$ 3360,00  
Em 25/06/21  
SUPERINTENDÊNCIA DE  
ÁGUA E ESGOTOS SAE  
*[Handwritten Signature]*



## Comprovante de Pagamento de Boleto

Via Internet Banking CAIXA

**Banco Receptor:** CAIXA ECONÔMICA FEDERAL

**Pagador Final / Efetivo**

**CPF/CNPJ:** 17.819.061/0001-88

**Nome:** SAE PROGRAMA AMIGOS

**Conta de débito:** 0125 | 006 | 00071015-5

**Representação numérica do código de barras:** 34191.57007 04072.980925 50691.060003 3  
86630000336000

**Instituição Emissora - Nome do Banco:** ITAU UNIBANCO S.A.

**Código do Banco:** 341

**Código do ISPB:** 60701190

**Beneficiário original / Cedente**

**Nome Fantasia:** CASA DA TOPOGRAFIA LTDA

**Nome/Razão Social:** CASA DA TOPOGRAFIA LTDA

**CPF/CNPJ:** 21.164.454/0001-78

**Pagador Sacado**

**Nome/Razão Social:** SUPERINT DE AGUA E ESG DE ITUI

**CPF/CNPJ:** 17.819.061/0001-88

**Pagador Final - Correntista**

**Nome/Razão Social:** SAE PROGRAMA AMIGOS

**CPF/CNPJ:** 17.819.061/0001-88

**Data do Vencimento:** 26/06/2021

**Data de Efetivação / Agendamento:** 25/06/2021

**Valor Nominal do Boleto:** 3.360,00

**Juros (R\$):** 0,00

**IOF (R\$):** 0,00

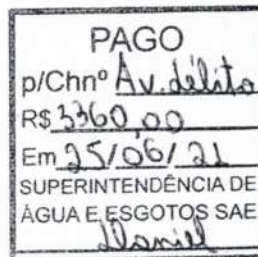
**Multa (R\$):** 0,00

**Desconto (R\$):** 0,00

**Abatimento (R\$):** 0,00

**Valor Calculado (R\$):** 3.360,00

**Valor Pago (R\$):** 3.360,00



CONFERE COM O ORIGINAL  
ITUIJUBA (MG) 25/06/21  
Daniel

**Identificação do Pagamento:** NF 006.108

**Data/hora da operação:** 25/06/2021 15:41:36

**Código da operação:** 076460600

**Chave de segurança:** LS8JUVCLNVZR6HKR

**Operação realizada com sucesso conforme as informações fornecidas pelo cliente.**

SAC CAIXA: 0800 726 0101

Pessoas com deficiência auditiva: 0800 726 2492

Ouvidoria: 0800 725 7474

Help Desk CAIXA: 0800 726 0104

CONFERE COM O ORIGINAL  
ITUJUBA (MG) 25/06/21  
*[Assinatura]*



**SERINT AGUA ESGOTO ITUIUTABA**  
**Solicitação de Empenho / Integração Contábil**

Modalidade: DISPENSA - 92/2021

Data da Integração 10/05/2021  
Fornecedor CASA DA TOPOGRAFIA EIRELI  
RUA ORANGE  
SÃO PEDRO  
30330-020 31 3282-5966

BELO HORIZONTE MG CNPJ/CPF 21.164.454/0001-78  
53  
Inscr. Est.

Dotação	148	Vínculo	100.001	Vínculo Det.	Secretaria	005	Ord.Despesa	011	Projeto/Atividade	1454	RC	128/2021
Elemento Desp. / Sub. Elem. Desp.	44905200/99	Reserva	871/2021	Valor Inicial da Reserva	3.360,00							
Func. Prog.	175420027			Valor Complemento (+)	0,00							
				Valor Anulação (-)	0,00							
				Saldo Reserva	3.360,00							
				Valor Empenho	3.360,00							
Empenho	/			Valor Anulado	0,00							
Material	1 19 07 0004 0			Emb.	UN							
				Quantidade	1,000							
				VI. Unitário	3.360,0000							
				Total	3.360,00							

**Especificação**

Receptor GPS portátil, para utilização na elaboração e implantação de projetos do Programa Amigos do São Lourenço.

- capacidade de adição de mapas;
- antena helicoidal (Helix) quádrupla;
- visor colorido com resolução mínima de 160x240 pixels, mínimo 65 mil cores;
- câmera fotográfica com georreferência;
- resistência a água: IEC 60529 IPX7;
- memória mínimo 8 GB;
- interface compatível com cabo USB e NMEA 0183 (USB incluído);
- pontos de referência ou locais: capacidade mínima de 5000 pontos;
- rotas capacidade mínima de 200 rotas;
- registro de trajetos capacidade mínima de 10000 pontos e 200 rotas;
- roteamento automático;
- bussóla de 3 eixos;
- altímetro barométrico;
- bateria 02 pilhas AA;
- certificado ANATEL;
- manual em português;
- assistência técnica no Brasil e com frete incluso.

CONFERE COM O ORIGINAL  
ITUIUTABA/MG 25/06/21  
domil




**SERINT AGUA ESGOTO ITUITABA**  
**Solicitação de Empenho / Integração Contábil**

Modalidade: DISPENSA - 92/2021

Total 3.360,00

Emitida e Conferida por:


  
Assinatura

Gabriella Ferreira Montalvão  
CPL/SAE

Autorizado por:

  
Assinatura

Georges Bou Hanna Filho  
Gerente de Suprimentos SAE

CONFERE COM O ORIGINAL  
ITUITABA (MG) 25/06/21  




# SUPERINTENDÊNCIA AGUA ESGOTO DE ITUIUTABA

Atend. Cliente SAE Fone: (34)3268-0400 0800-348195

RUA 33  
CEP: 38.300-030

CNPJ: 17.819.061/0001-88

IE:

## NOTA DE RESERVA

05.00.00 - ADMINISTRAÇÃO INDIRETA AUTARQUIA - 0  
05.11.00 - SUPERINT.AGUA/ESGOTO ITUIUTABA - 0  
05.11.08 - FUNDO MUNICIPAL P/PAGTO POR SERVS.AMBIENTAIS - FMPSA

Reserva			Número	Folha
Centro de Custo 1 - RECURSOS PROPRIOS	Evento 024.002 - EQUIPAMENTOS DIVERSOS		871	1
Data 10/05/2021	Requisição 13000128	Processo	Documento	

Dotação		Nro Reduzido	Classificação Funcional
Natureza da Despesa 4.4.90.52.00 - EQUIP E MATERIAL PERMANENTE		148	17.542.0027.1.454 - PROJETOS E OBRAS DO PROGRAMA AMIGOS
Vínculo 100.001 - RECURSOS ORDINÁRIOS			Sub Elemento da Despesa 99 - OUTROS MATERIAIS PERMANENTES

Credor		CPF / CNPJ
Razão Social / Fornecedor		
Endereço	Cidade	Telefone

Valores			
Dotação Autorizada	Reservado Anterior	Reserva	Saldo Atual
11.630,00	0,00	3.360,00	8.270,00

Histórico				Valor Unitário	Valor Total
Item	Quantidade	Unidade	Descrição		
1	1	UN	Receptor GPS portátil, para utilização na elaboração e implantação de projetos do Programa Amigos do São Lourenço.	3.360,00	3.360,00
<b>Total</b>				<b>3.360,00</b>	<b>3.360,00</b>

Por Extenso  
\*\*\*Tres Mil e Trezentos e Sessenta Reais\*\*\*

Márcia Apda C. Prates  
CRG-MG 47.786 Gerente Contabilidade

Joilson Aves Guimarães

CONFERE COM O ORIGINAL  
ITUIUTABA (MG) 25/06/21  
Daniel

Leticia de Castro Fernandes Garcia  
Diretora da SAE

Ernanes José de Andrade  
Assessor de Controladoria SAE



**Superintendência de Água e Esgoto de Ituiutaba**

CNPJ: 17.819.061/0001-88

005 - ADMINISTRAÇÃO INDIRETA AUTARQUIA

**REQUISIÇÃO DE  
COMPRAS**

**Número da RC**  
128 / 2021  
13000128

**Unidade Administrativa Requisitante** 005.011.008.000.001  
PROJETO AMIGOS

**Data da Requisição**  
10/05/2021

**DISCRIMINAÇÃO DO PEDIDO**

Item	Material	Unidade	Quantidade	Valor Unitário	Valor Estimado
1	1.19.07.0004-0	UN	1,000	3.360,0000	3.360,00
Receptor GPS portátil, para utilização na elaboração e implantação de projetos do Programa Amigos do São Lourenço. - capacidade de adição de mapas; - antena helicoidal (Helix) quádrupla; - visor colorido com resolução mínima de 160x240 pixels, mínimo 65 mil cores; - câmera fotográfica com georreferência; - resistência a água: IEC 60529 IPX7; - memória mínimo 8 GB; - interface compatível com cabo USB e NMEA 0183 (USB incluído); - pontos de referência ou locais: capacidade mínima de 5000 pontos; - rotas capacidade mínima de 200 rotas; - registro de trajetos capacidade mínima de 10000 pontos e 200 rotas; - roteamento automático; - bussóla de 3 eixos; - altímetro barométrico; - bateria 02 pilhas AA; - certificado ANATEL; - manual em português; - assistência técnica no Brasil e com frete incluso.					

**Tipo de Custo** Exercício **Estimativa de Custo Total** 3.360,00

**Local de Entrega** AVE: SAUL DE CARVALHO, 1234 - CEP:38.304-212 N° **Número**  
**Bairro** INDEPENDENCIA **CEP**

**Dotação** **Elemento da Despesa**

**Evento** 024.002 EQUIPAMENTOS DIVERSOS

**Observação e ou Exigencias Mínimas**

**Fonte de Recursos/Convênio**  
CURSOS PROPRIOS

**Aplicação do Material**  
Aquisição de Equipamento Receptor GPS portátil para utilização na elaboração e implantação de projetos do Programa Amigos do São Lourenço.

Onildo Borges Castro  
Engenheiro Civil SAE  
CREA 70.926/D

*[Signature]*  
**Secretário**  
10/05/2021

CONFERE COM O ORIGINAL  
ITUIUTABA (MG) 25/06/21  
*[Signature]*

*[Signature]*  
Gerente de Contabilidade  
10/05/2021  
Gerente de Contabilidade

*[Signature]*  
**Assessoria de Controladoria**  
Ermãos José de Andrade  
Assessor de Controladoria SAE

*[Signature]*  
**Diretoria**  
Letícia de Castro Fernandes Garcia  
Diretora da Superintendência de  
Água e Esgoto de Ituiutaba







## Superintendência de Água e Esgotos de Ituiutaba

### ESPECIFICAÇÕES TÉCNICAS AQUISIÇÃO DE EQUIPAMENTO RECEPTOR GPS PORTÁTIL

#### 1. OBJETO

Aquisição de equipamento Receptor GPS (*Global Positioning System*) portátil, para utilização na elaboração e implantação de projetos do Programa Amigos do São Lourenço.

#### 2. JUSTIFICATIVA

O Programa Amigos do São Lourenço visa a recuperação do Ribeirão São Lourenço e seus afluentes com a implantação de práticas e ações de conservação de solo e recuperação de áreas de preservação permanente e de reserva legal das propriedades rurais da região. A recuperação do manancial é fundamental para a garantia do abastecimento de água da cidade de Ituiutaba ao longo dos próximos anos.

Para promover a recuperação do manancial, é necessária a elaboração dos projetos dentro das propriedades que aderirem ao Programa ao longo da bacia e suas microbacias e, assim, determinar os custos da execução, definição de orçamento e planejar e executar as ações necessárias. O receptor GPS será fundamental para a melhoria e assertividade dos projetos a serem elaborados e também irá auxiliar na fiscalização da execução dos projetos ao longo dos anos, visto que, com este equipamento, determinam-se os pontos de interesse nas propriedades rurais parceiras dos projetos, delimitando-se as áreas a serem trabalhadas.

#### 3. ESPECIFICAÇÕES TÉCNICAS MÍNIMAS


Receptor GPS, com mapa pré-carregado roteável;

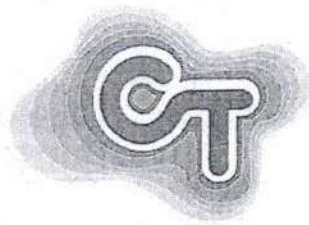
- Capacidade de adição de mapas; ✓
- Antena helicoidal (Helix) quádrupla; ✓
- Visor colorido com resolução mínima de 160x240 pixels, mínimo 65 mil cores; ✓
- Câmera fotográfica com georreferência; ✓
- Resistência à água: IEC 60529 IPX7; ✓
- Memória: mínimo 8 GB; ✓
- Interface compatível com cabo USB e NMEA 0183 (cabo USB incluído); ✓
- Pontos de referência ou locais: capacidade mínima de 5.000 pontos; ✓
- Rotas: capacidade mínima de 200 rotas; ✓
- Registros de trajetos: capacidade mínima de 10.000 pontos e 200 rotas; ✓
- Roteamento automático; ✓
- Bússola de 3 eixos; ✓
- Altímetro barométrico; ✓
- Bateria: 02 pilhas AA; ✓
- Certificação ANATEL; ✓
- Manual em português; ✓
- Assistência técnica no Brasil. ✓
- Frete incluído.

CONFERE COM O ORIGINAL  
ITUIUTABA (MG) 25/06/21  
Daniel

Ituiutaba (MG), abril de 2021.

  
José Gilmar Duarte  
Engenheiro Agrônomo

  
Leonardo Borges Castro  
Engenheiro Civil  
CREA 70.926/D



## Casa da Topografia

PRV-9062/21

Belo Horizonte, 22 de Abril de 2021.

Ao

**Sr. José Gilmar**

josegd@sae.com.br

Atendendo solicitação, apresentamos proposta para venda de equipamentos topográficos, conforme abaixo discriminado:

### EQUIPAMENTOS NOVOS PARA VENDA:

#### GPS marca GARMIN modelo MAP 64 SX



Dimensões da unidade LxAxP: 6,1 x 16,0 x 3,6 cm; Tamanho do ecrã, LxA: 3,6 x 5,5 cm; 6,6 cm diagonal; Resolução do ecrã, LxA: 160 x 240 pixéis; Tipo de ecrã: TFT transfletivo de 65 mil cores; Peso: 260, 1 g com pilhas; Bateria: 2 pilhas AA (não incluídas); são recomendadas pilhas de lítio ou NiMH; Vida útil da bateria: 16 horas; Classificação de resistência à água: IPX7; Fluta: Não; Receptor de alta sensibilidade: Sim; Interface: compatível com USB de alta velocidade e NMEA 0183; Navegação fotográfica (navegue para fotografias com georeferência); Calendário de caça/pesca; Informações de sol e lua; Tabelas de marés; Cálculo de áreas; Personalização de POIs (capacidade de adicionar outros pontos de interesse); Transferência de unidade para unidade (partilha os dados por comunicação sem fios com unidades semelhantes); visualizador de imagens; Mapa base Sim, Mapas pré-carregados Não, Capacidade de incluir mapas Sim, Aceita cartões de dados Cartão microSD™ (não incluso), POIs personalizados (capacidade de incluir outros pontos de interesse) Sim, Paradas/Favoritos/Localizações 5000, Rotas 200, Registro de trajeto 10.000 pontos, 200 trajetos salvos.

#### ESPECIFICAÇÕES TÉCNICAS

- Bússola de 3 (três) eixos;	- Suporta Geocaching sem papel
- Receptor GPS de alta sensibilidade;	- Partilha, via wireless (sem fios);
- Ecrã LCD brilhante a "cores (65k) de 2.6" polegadas (160 x 240 pixéis);	- Altimetro barométrico;
- Robusto e à prova de água (IEC 60529 IPX7);	- Interface USB de alta velocidade e NMEA 0183;
- Mapa mundo base integrado com contornos de relevo;	- 2 Pilhas Recarregáveis com carregador (Incluso).
- Navegação Fotográfica (navegue para fotografias com georeferência.)	

#### ACESSÓRIOS QUE ACOMPANHAM

- Cabo USB;

- Guia rápido.

**VALOR UNITÁRIO:**

**R\$ 3.360,00 (Três Mil, Trezentos e Sessenta Reais).**



CONFERE COM O ORIGINAL  
ITUJUBA (MG) 25/06/21  
*Daniel*

contato@casada-topografia.com.br



## Casa da Topografia

### GPS marca GARMIN modelo MAP 64 csx



Dimensões da unidade LxAxP: 6,1 x 16,0 x 3,6 cm; Tamanho do ecrã, LxA: 3,6 x 5,5 cm: 6,6 cm diagonal; Resolução do ecrã, LxA: 160 x 240 pixéis; Tipo de ecrã: TFT transfletivo de 65 mil cores; Peso: 260, 1 g com pilhas; Bateria: 2 pilhas AA (não incluídas); são recomendadas pilhas de lítio ou NiMH; Vida útil da bateria: 16 horas; Classificação de resistência à água: IPX7; Fluta: Não; Receptor de alta sensibilidade: Sim; Interface: compatível com USB de alta velocidade e NMEA 0183; Navegação fotográfica (navegue para fotografias com georeferência); Calendário de caça/pesca; Informações de sol e lua; Tabelas de marés; Cálculo de áreas; Personalização de POIs (capacidade de adicionar outros pontos de interesse); Transferência de unidade para unidade (partilha os dados por comunicação sem fios com unidades semelhantes); visualizador de imagens; Mapa base Sim, Mapas pré-carregados Não, Capacidade de incluir mapas Sim, Aceita cartões de dados Cartão microSD™ (não incluso), POIs personalizados (capacidade de incluir outros pontos de interesse) Sim, Paradas/Favoritos/Localizações 5000, Rotas 200, Registro de trajeto 10.000 pontos, 200 trajetos salvos.

#### ESPECIFICAÇÕES TÉCNICAS

- Bússola de 3 (três) eixos;	- Suporta Geocaching sem papel
- Receptor GPS de alta sensibilidade;	- Partilha, via wireless (sem fios);
- Ecrã LCD brilhante a "cores (65k) de 2.6" polegadas (160 x 240 pixéis);	- Altimetro barométrico;
- Robusto e à prova de água (IEC 60529 IPX7);	- Interface USB de alta velocidade e NMEA 0183;
- Mapa mundo base integrado com contornos de relevo;	- Câmera de autofoco de 8 megapixels
- Navegação Fotográfica (navegue para fotografias com georeferência.)	

#### ACESSÓRIOS QUE ACOMPANHAM

- Cabo USB;

- Guia rápido.

**VALOR UNITÁRIO:**

R\$ 4.090,00 (Quatro Mil e Noventa Reais).

CONFERE COM O ORIGINAL  
ITUJUBA (MS) 25/06/24  
Daniel





## Casa da Topografia


CONDIÇÕES GERAIS PARA FORNECIMENTO:	
VALIDADE DA PROPOSTA:	15 (Quinze) Dias.
ENTREGA:	Sob consulta
FORMA DE PAGAMENTO:	21 (Vinte e um) Dias no boleto (Sob consulta).
GARANTIA:	1 ano sobre eventuais defeitos de fabricação.
FRETE:	Sedex incluso.

**ASSISTÊNCIA TÉCNICA:** - Temos o mais completo laboratório para manutenção de equipamentos topográficos do estado com profissionais treinados e especializados. Emitimos pela nossa Assistência Técnica Especializada, um Certificado de Aferição que possui rastreabilidade pela RBC (Rede Brasileira de Calibração).



Sem mais para o momento, somos antecipadamente gratos, colocando-nos ao inteiro dispor de V.Sas. para quaisquer outros esclarecimentos que se fizerem necessários.

Atenciosamente,

  
CASA DA TOPOGRAFIA EIRELI.  
Itagiba Nico Furtado Leite Filho.


[21.164.454/0001-78]

CASA DA TOPOGRAFIA EIRELI

RUA ORANGE, 53

BAIRRO SÃO PEDRO - CEP 30330-020

[BELO HORIZONTE - MG]

CONFERE COM O ORIGINAL  
ITUJUBA (MG) 25/06/21  




LOJA

**GLOBALTECH**  
Esporte Lazer Tecnologia

75.400-000

M BASILIO & CIA LTDA  
CNPJ: 37.403.151/0001-09  
PRACA BELARMINO ESSADO 234 SALA 104  
INHUMAS - GO

## ORÇAMENTO

PARA: José Gilmar Duarte - Engº Agrônomo

CEP: CEP: 38.300-030

UN	PRODUTO	CÓDIGO	PREÇO UN	FRETE	PREÇO TOTAL
1	GPS Garmin GPSMAP 64sx	010-02258-14	R\$ 3.419,10	R\$ 142,99	R\$3562,09
Total					<b>R\$3562,09</b>

Valores à vista referente a pagamento por depósito bancário ou boleto para compras exclusivas em nosso site.

- Prazo de entrega deve ser calculado através do site ([www.lojaglobaltech.com.br](http://www.lojaglobaltech.com.br)) inserindo seu CEP.
- Todos os impostos estão inclusos no preço do aparelho
- Não fixamos prazos para os nossos orçamentos, os valores podem ser alterados sem aviso prévio.

~~37.403.151/0001-09~~  
~~M BASILIO & CIA LTDA~~  
~~INSC. EST: 10485319-0~~  
~~PRACA BELARMINO ESSADO~~  
Loja GlobalTech  
Assinatura e Carimbo  
CEP: 75.400-000  
INHUMAS - GO

22/04/2021

CONFERE COM O ORIGINAL  
ITUJUBA (MG) 25/06/21  
Jamil



JP ELETRONICOS, JOSE PEDRO NETO EPP

CNPJ: 02.821.048/0001-96

IE: 07.390.589/001-44

SIA TR. 07 N. 100 CONJ. C LOJA

142/144

BRASILIA DF

CEP: 71.200-070

TELEFONE: (61) 30374525, 984133840

## Orçamento

Item	Descrição	Quant	Unid	Preço	Subtotal
01	GPS GARMIN GPSMAP 64SX	1	PC	3.850,00	3.850,00
<b>TOTAL</b>					<b>3,850,00</b>

### Observações Gerais:

Garantia – 1 ANO

Entrega – PRONTA ENTREGA

Pagamento – DINHEIRO OU TRANSFERENCIA BANCARIA

Conta para depósito – Banco do Brasil AG 1507-5 Conta Corrente 110798-4

Entrega – SEDEX

Este orçamento tem validade de 15 dias. Após este período, favor consulte-nos novamente.  
Todos os preços informados estão expressos em Reais (R\$) e são exclusivos para este orçamento.

22 DE ABRIL DE 2021 BRASILIA, DF

CONFERE COM O ORIGINAL  
ITUJUBA (MG) 25/06/21  
*domil*

\_\_\_\_\_  
Josue da Silva Pedro

*[Handwritten signature]*



Geotrack Consultoria e Serviços Ltda  
Avenida Olímpio Prates, Nº 577, Letra A  
39403261 - Montes Claros, MG  
Telefone: (38) 3216-1715  
CNPJ: 07.560.148/0001-20

39 403.261

## Proposta Nº 2714

Para

SUPERINTENDENCIA DE AGUA E ESGOTOS DE ITUIUTABA  
CNPJ: 17.819.061/0001-88, IE: ISENTO  
AV 33, 474,  
38301-115 - Ituiutaba, MG  
Fone: (34) 99781-2914, josegd@sae.com.br

Número da Proposta	2714
Data	07/04/2021

Vendedor(a): SOFIA LILIANE GUILHOTO AMORIM

Aos cuidados de: José Gilmar

Itens da proposta comercial

Descrição do produto/serviço	Código	Un	Qtd.	Preço lista.	Desconto %	Preço un.	Preço total
Gps Portatil Garmin Gpsmap 64X	1566	UN	1,00	3.199,00	0,00	3.199,00	3.199,00
Gps Portatil Garmin Gpsmap 64SX	1565	UN	1,00	4.029,00	0,00	4.029,00	4.029,00

Outros itens ou serviços

### 1 - GPS PORTATIL GARMIN GPSMAP 64X

GPS Portátil Garmin GPSMAP 64x GPS/GLONASS com Mapa TopoActive América do Sul, com Antena Helix Quádrupla

Design robusto e resistente a água operado por botões e uma tela colorida de 2.6" polegadas;

NOVIDADE: Pré-carregado com mapas TopoActive da América do Sul, contando com estradas e trilhas para ciclismo e caminhada;

Saiba onde está com um receptor de alta sensibilidade com antena de hélix quádrupla e suporte multi-GNSS (GPS, GLONASS e Galileo) e bússula de 3 eixos com altímetro barométrico;

Duração da bateria: até 16 horas no modo GPS.

CONFERE COM O ORIGINAL  
ITUIUTABA (MG) 25/04/21  
Daniel

Geral

Dimensões físicas (LxAxP)	2.4" x 6.3" x 1.4" (6.1 x 16.0 x 3.6 cm)
Tamanho do visor	1.43" x 2.15" (3.6 x 5.5 cm); 2.6" diagonal (6.6 cm)
Resolução do visor	160 x 240 pixels
Tipo de visor	transflective, 65K colorido TFT
Peso	230 g com baterias
Bateria	2 baterias AA (não inclusas); Recomenda-se de NiMH ou Lítio No modelo 64csx pacote de NiMH recarregável incluso
Duração da bateria	16 horas
<b><u>RESISTÊNCIA A ÁGUA</u></b>	IPX7
Memória/Histórico	8 GB
Receptor de alta sensibilidade	
Interface	Modelo 64x: Compatível com USB e NMEA 0183
Mapas & Memória	
Mapas pré-carregados	TopoActive (roteável)
Capacidade de adicionar mapas	
Mapa base	
Capacidade de Armazenamento e energia	microSD™ card (not included)
Pontos de referência/favoritos/loais	5000

CONFERE COM O ORIGINAL  
ITUJUBA (MG) 25/06/22  
daniel



Rotas	200
Registro de trajeto	10,000 pontos, 200 rotas
Sensores	
Altímetro barométrico	Modelo 64x: Não
Bússula	Modelo 64x: Não
Funções de lazer ao ar livre	
Cálculos de área	
Roteamento automático (roteamento em estradas curva a curva)	Sim (com mapeamento opcional para estradas detalhadas)
<u>PODE SER FACILMENTE USADO PARA GEOCACHING</u>	Sim (Sem papel)
<u>COMPATÍVEL COM MAPAS PERSONALIZADOS</u>	
Calendário de caça/pesca	
Informações sobre o sol e a lua	
Câmera	Apenas no modelo 64csx (de 8 megapixel com foco automático; marcação de local automática)
Visualizador de imagens	
Garmin Connect™	

CONFERE COM O ORIGINAL  
 ITUNJABA (MG) 25/06/21  
 Daniel

D  
 m

Compatível com Garmin Connect™ (comunidade on-line onde é possível analisar, categorizar e compartilhar dados)	
Adicionais	
GPS	Sim
GLONASS	Sim
Galileo	Sim
Compatibilidade sem fio: sim (BLUETOOTH® e ANT+®)	Modelo 64x: Não
Notificações inteligentes	Modelo 64x: Não
<b>LIVE TRACK</b>	Modelo 64x: Não
Segmentos de mapa	Apenas no modelo 64csx: 4000
Lanterna	Apenas no modelo 64csx

## 2 - GPS PORTÁTIL GARMIN GPSMAP 64SX

CONFERE COM O ORIGINAL  
ITUJUBA (MG) 25/06/21  
*Daniel*

GPS Portátil Garmin GPSMAP 64sx GPS/GLONASS com Mapa TopoActive América do Sul, com Antena Helix Quádrupla;

EXPLORE O MUNDO COM NAVEGAÇÃO PORTÁTIL COM A QUAL PODE CONTAR;

Design robusto e resistente a água operado por botões e uma tela colorida de 2.6" polegadas;

NOVIDADE: Pré-carregado com mapas TopoActive da América do Sul, contando com estradas e trilhas para ciclismo e caminhada;

Saiba onde está com um receptor de alta sensibilidade com antena de hélix quádrupla e

suporte multi-GNSS (GPS, GLONASS e Galileo);

Duração da bateria: até 16 horas no modo GPS.

Geral	
Dimensões físicas (LxAxP)	2.4" x 6.3" x 1.4" (6.1 x 16.0 x 3.6 cm)
Tamanho do visor	1.43" x 2.15" (3.6 x 5.5 cm); 2.6" diagonal (6.6 cm)
Resolução do visor	160 x 240 pixels
Tipo de visor	transflective, 65K colorido TFT
Peso	230 g com baterias
Bateria	2 baterias AA (não inclusas); Recomenda-se de NiMH ou Lítio
Duração da bateria	16 horas
<b>RESISTÊNCIA A ÁGUA</b>	IPX7
Memória/Histórico	8 GB
Receptor de alta sensibilidade	
Interface	Modelo 64sx: Compatível com USB de alta velocidade e NMEA 0183
Mapas & Memória	
Mapas pré-carregados	TopoActive (roteável)
Capacidade de adicionar mapas	

CONFERE COM O ORIGINAL  
ITUIUTABA (AG) 25/06/21  
Daniel

Handwritten signature and initials on the right margin.

Mapa base	
Capacidade de Armazenamento e energia	microSD™ card (not included)
Pontos de referência/favoritos/locais	5000
Rotas	200
Registro de trajeto	10,000 pontos, 200 rotas
Sensores	
Altímetro barométrico	Modelo 64sx: Sim
Bússula	Modelo 64sx: Sim (de três eixos e compensação de inclinação)
Funções de lazer ao ar livre	
Cálculos de área	
Roteamento automático (roteamento em estradas curva a curva)	Sim (com mapeamento opcional para estradas detalhadas)
<b><u>PODE SER FACILMENTE USADO PARA GEOCACHING</u></b>	Sim (Sem papel)
<b><u>COMPATÍVEL COM MAPAS PERSONALIZADOS</u></b>	
Calendário de caça/pesca	
Informações sobre o sol e a lua	
Câmera	Apenas no modelo 64csx (de 8 megapixel com foco automático; marcação de local automática)

CONFERE COM O ORIGINAL  
 ITUIUTABA (MG) 25/06/21  
 Daniel

Handwritten signature and initials on the right margin.

Visualizador de imagens	
Garmin Connect™	
Compatível com Garmin Connect™ (comunidade on-line onde é possível analisar, categorizar e compartilhar dados)	
Adicionais	
GPS	Sim
GLONASS	Sim
Galileo	Sim
Compatibilidade sem fio: sim (BLUETOOTH® e ANT+®)	Modelo 64sx: Sim
Notificações inteligentes	Modelo 64sx: Sim
<b>LIVE TRACK</b>	Modelo 64sx: Sim (com Garmin Connect™ Mobile)
Segmentos de mapa	Apenas no modelo 64csx: 4000
Lanterna	Apenas no modelo 64csx

CONFERE COM O ORIGINAL  
ITUJUBA (MG) 25/06/22  
Daniel

Nº de Itens	Soma das Qtdes	Total outros itens	Desconto total dos itens	Total dos itens	Frete	Total da proposta
2,00	2	0,00	0,00	7.228,00	110,00	7.338,00

Condições comerciais

**Formas de pagamento: À vista (boleto/transferência) R\$ 7.040,58**

Parcelamento e prazo à combinar (sujeito análise de crédito).

Frete para 38300030: R\$ 110,00 Correios

Sujeito à disponibilidade.

Condições gerais

Prazo de entrega	10 dias úteis
Validade	5 dia(s)
Garantia	12 mes(es)

Observações

Garantia: Todo produto vendido pela GEOTRACK tem garantia. Os equipamentos são garantidos por um período de 1 ano. Esta garantia é válida para todo o território nacional e ela cobre peça ou parte que apresente defeito de fabricação, desde que o seu Equipamento seja utilizado de acordo com as normas e recomendações descritas no manual e 90 dias para baterias, carregadores e acessórios.

Atenciosamente,

Sofia - Departamento de vendas

CONFERE COM O ORIGINAL  
ITUIUTABA (MS) 23/06/21  
Daniel

Handwritten signature and initials in the bottom right corner.

Data Emissão: 17/05/2021



Superint. Água e Esgoto de Ituiutaba  
Departamento de Compras

RUA 33, 474  
CEP: 38300030 - SETOR SUL - ITUIUTABA/MG  
CNPJ: 17.819.061/0001-88 I.E.: 3427461660050  
Fone/Fax: 3268-0400  
Email: suprimento@sae.com.br  
Site: www.sae.com.br

**AUTORIZAÇÃO  
DE  
FORNECIMENTO**  
**152/2021**

Mod. DISPENSA Nro. 92/2021 UG SAE

Números RC's 128 / 2021

Valor Total (R\$) Valor total por extenso  
3.360,00 TRÊS MIL TREZENTOS E SESENTA REAIS

Fornecedor 004283 CASA DA TOPOGRAFIA EIRELI  
Nome Fantasia CASA DA TOPOGRAFIA EIRELI  
Endereço RUA ORANGE 53  
Bairro SÃO PEDRO  
Cidade BELO HORIZONTE Estado MG Cep 30330-020  
CNPJ/CPF 21.164.454/0001-78 Telefone 31 3282-5966 Fax  
Banco Agência/Conta  
Email

Condição Pagto 30  
Prazo Entrega 30  
Local Entrega AVE DR. SAUL DE CARVALHO, 1234 - CEP:38.304-212  
Bairro Entrega INDEPENDENCIA  
Unidade a Retirar  
Fonte de Recursos/Convênio RECURSOS PROPRIOS  
Observação

CONFERE COM O ORIGINAL  
ITUIUTABA (MG) 2506/21  
Daniel

Cep Entrega

Processo	Unidade Requisitante	Nota de Empenho (NE)	Dotação/Elemento de Despesa
00000105/2021	005.011.008.000.001	01016/2021	148 005.011.175420027 .1454 / 44905200/99 - EQUIP E MATERIAL PERMANENTE OUTROS MATERIAIS PERMANENTES

PROJETO AMIGOS

Item	Descrição	Unid.	Quantidade	Marca	Valor Unitário	Valor Total	Garantia
1		UN	1,000		3.360,0000	3.360,00	

Receptor GPS portátil, para utilização na elaboração e implantação de projetos do Programa Amigos do São Lourenço.- capacidade de adição de mapas;- antena helicoidal (Helix) quádrupla; - visor colorido com resolução mínima de 160x240 pixels, mínimo 65 mil cores;- câmera fotográfica com georeferência;- resistência a água: IEC 60529 IPX7;- memória mínimo 8 GB;- interface compatível com cabo USB e NMEA 0183 (USB incluído);- pontos de referência ou locais: capacidade mínima de 5000 pontos;- rotas capacidade mínima de 200 rotas; - registro de objetos capacidade mínima de 10000 pontos e 200 rotas;- roteamento automático;- bússola de 3 eixos;- altímetro barométrico;- bateria 02 pilhas AA;- certificado ANATEL;- manual em português;- assistência técnica no Brasil e com frete incluso. - 1 19 07 0004 0

Total 3.360,00

Nota :

**LOCAL DE ENTREGA DOS MATERIAIS / NOTAS FISCAIS: ALMOXARIFADO DA SAE: Rua Dr. Saul de Carvalho, 1.234**  
Bairro: Independência - ITUIUTABA/MG - CEP: 38.304.212

- HORÁRIO DE ENTREGA das 07:00 às 10:30 e das 13:00 às 16:30 horas.

- ATENÇÃO FORNECEDORES:

- Na Nota Fiscal deverá constar a descrição idêntica a da Autorização de Fornecimento/Ordem de Serviços da SAE, ou resumida, de maneira a ser identificada facilmente a perfeita equivalência com o objeto constante na Autorização de Fornecimento/Ordem de Serviços.
- Deverá constar na Nota Fiscal o número desta A.F./O.S. e o número do Processo.
- Os materiais ou serviços que não estiverem de acordo com este pedido serão devolvidos, conforme Portaria.
- As mercadorias serão conferidas no ato da entrega pelo Almoarifado juntamente com o agente de entregas, em quantidades e aspecto físico inicial. A conferência final será feita pela Comissão de Recebimento de Materiais, e só então liberada para trâmites contábeis e pagamento.
- Atraso injustificado para entrega dos produtos ou execução de serviços, caracteriza o descumprimento da obrigação assumida, sujeitando-se sem prejuízo das demais sanções previstas em Portaria.

Portaria SAE de Penalidades 043/2012 disponível em [www.sae.com.br/licitacoes](http://www.sae.com.br/licitacoes).

- Prazo de pagamento: Dispensa: 30 dias. Processo Licitatório: Conforme condições do Edital.
- Para a descarga do material, cuja responsabilidade é exclusivamente da Contratada, caso venha a terceirizar o serviço, recomendamos que opte por profissionais com conhecimento de segurança do trabalho e munidos de EPI's adequados ao produto a ser manuseado.
- A SAE só poderá receber mercadoria ou bem acobertado por Nota Fiscal Eletrônica NF-e, modelo 55, conforme inciso I da cláusula segunda do Protocolo ICMS 42, de 3 de julho de 2009.



Superint. Água e Esgoto de Ituiutaba  
Departamento de Compras

RUA 33, 474  
CEP: 38300030 - SETOR SUL - ITUIUTABA/MG  
CNPJ: 17.819.061/0001-88 I.E.: 3427461660050  
Fone/Fax: 3268-0400  
Email: suprimento@sae.com.br  
Site: www.sae.com.br

**AUTORIZAÇÃO  
DE  
FORNECIMENTO**  
**152/2021**

Mod. DISPENSA Nro. 92/2021 UG SAE

Números RC's 128 / 2021

Valor Total (R\$) Valor total por extenso

3.360,00 TRÊS MIL TREZENTOS E SESSENTA REAIS

**Favor confirmar recebimento  
deste, com carimbo CNPJ, data  
e assinatura Setor de Suprimentos  
(24) 3268-0401**

Autorizo o Fornecimento,  
ITUIUTABA/MG, 17 de maio de 2021

*[Handwritten Signature]*  
Autorização da Compra  
Gabriella Ferreira Montalvão  
CPL/SAE

Recebi em \_\_\_/\_\_\_/\_\_\_

CONFERE COM O ORIGINAL  
ITUIUTABA (MG) 25/05/21  
*[Handwritten Signature]*



Data Emissão: 17/05/2021



**Superint. Água e Esgoto de Ituiutaba**  
 Departamento de Compras  
 RUA 33, 474  
 CEP: 38300030 - SETOR SUL - ITUIUTABA/MG  
 CNPJ: 17.819.061/0001-88 I.E.: 3427461660050  
 Fone/Fax: 3268-0400  
 Email: suprimento@sae.com.br  
 Site: www.sae.com.br

**AUTORIZAÇÃO  
 DE  
 FORNECIMENTO**  
 152/2021

Mod. DISPENSA Nro. 92/2021 UG SAE

Números RC's 128 / 2021

Valor Total (R\$) Valor total por extenso  
 3.360,00 TRÊS MIL TREZENTOS E SESENTA REAIS

Fornecedor 004283 CASA DA TOPOGRAFIA EIRELI  
 Nome Fantasia CASA DA TOPOGRAFIA EIRELI  
 Endereço RUA ORANGE 53  
 Bairro SÃO PEDRO  
 Cidade BELO HORIZONTE Estado MG Cep 30330-020  
 CNPJ/CPF 21.164.454/0001-78 Telefone 31 3282-5966 Fax  
 Banco Agência/Conta  
 Email

Condição Pagto 30  
 Prazo Entrega 30  
 Local Entrega AVE DR. SAUL DE CARVALHO, 1234 - CEP:38.304-212  
 Bairro Entrega INDEPENDENCIA Cep Entrega  
 Unidade a Retirar  
 Fonte de Recursos/Convênio RECURSOS PROPRIOS  
 Observação

*CONFERE COM O ORIGINAL  
 ITUIUTABA (MG) 25/05/21  
 Daniel*

Processo	Unidade Requisitante	Nota de Empenho (NE)	Dotação/Elemento de Despesa
00000105/2021	005.011.008.000.001	01016/2021	148 005.011.175420027 .1454 / 44905200/99 - EQUIP E MATERIAL PERMANENTE OUTROS MATERIAIS PERMANENTES

**PROJETO AMIGOS**

Item	Descrição	Unid.	Quantidade	Marca	Valor Unitário	Valor Total	Garantia
1		UN	1,000		3.360,0000	3.360,00	
Receptor GPS portátil, para utilização na elaboração e implantação de projetos do Programa Amigos do São Lourenço.- capacidade de adição de mapas;- antena helicoidal (Helix) quádrupla; - visor colorido com resolução mínima de 160x240 pixels, mínimo 65 mil cores;- câmera fotográfica com georeferência;- resistência a água: IEC 60529 IPX7;- memória mínimo 8 GB;- interface compatível com cabo USB e NMEA 0183 (USB incluído);- pontos de referência ou locais: capacidade mínima de 5000 pontos;- rotas capacidade mínima de 200 rotas;- registro de trajetos capacidade mínima de 10000 pontos e 200 rotas;- roteamento automático;- bússola de 3 eixos;- altímetro barométrico;- bateria 02 pilhas AA;- certificado ANATEL;- manual em português;- assistência técnica no Brasil e com frete incluso. - 1 19 07 0004 0						<b>Total</b>	<b>3.360,00</b>

**Nota :**

**LOCAL DE ENTREGA DOS MATERIAIS / NOTAS FISCAIS: ALMOXARIFADO DA SAE: Rua Dr. Saul de Carvalho, 1.234**  
 Bairro: Independência - ITUIUTABA/MG - CEP: 38.304.212  
 - HORÁRIO DE ENTREGA das 07:00 às 10:30 e das 13:00 às 16:30 horas.  
 - ATENÇÃO FORNECEDORES:  
 - Na Nota Fiscal deverá constar a descrição idêntica a da Autorização de Fornecimento/Ordem de Serviços da SAE, ou resumida, de maneira a ser identificada facilmente a perfeita equivalência com o objeto constante na Autorização de Fornecimento/Ordem de Serviços.  
 - Deverá constar na Nota Fiscal o número desta A.F./O.S. e o número do Processo.  
 - Os materiais ou serviços que não estiverem de acordo com este pedido serão devolvidos, conforme Portaria.  
 - As mercadorias serão conferidas no ato da entrega pelo Almojarifado juntamente com o agente de entregas, em quantidades e aspecto físico inicial. A conferência final será feita pela Comissão de Recebimento de Materiais, e só então liberada para trâmites contábeis e pagamento.  
 - Atraso injustificado para entrega dos produtos ou execução de serviços, caracteriza o descumprimento da obrigação assumida, sujeitando-se sem prejuízo das demais sanções previstas em Portaria.  
 Portaria SAE de Penalidades 043/2012 disponível em [www.sae.com.br/licitacoes](http://www.sae.com.br/licitacoes).  
 - Prazo de pagamento: Dispensa: 30 dias. Processo Licitatório: Conforme condições do Edital.  
 - Para a descarga do material, cuja responsabilidade é exclusivamente da Contratada, caso venha a tercirizar o serviço, recomendamos que opte por profissionais com conhecimento de segurança do trabalho e munidos de EPI's adequados ao produto a ser manuseado.  
 - A SAE só poderá receber mercadoria ou bem acobertado por Nota Fiscal Eletrônica NF-e, modelo 55, conforme inciso I da cláusula segunda do Protocolo ICMS 42, de 3 de julho de 2009.

*[Handwritten signatures and initials]*

Data Emissão: 17/05/2021



Superint. Água e Esgoto de Ituiutaba  
Departamento de Compras

RUA 33, 474  
CEP: 38300030 - SETOR SUL - ITUIUTABA/MG  
CNPJ: 17.819.061/0001-88 I.E.: 3427461660050  
Fone/Fax: 3268-0400  
Email: suprimento@sae.com.br  
Site: www.sae.com.br

**AUTORIZAÇÃO  
DE  
FORNECIMENTO**  
152/2021

Mod. DISPENSA	Nro. 92/2021	UG SAE
Números RC's	128 / 2021	
Valor Total (R\$)	Valor total por extenso	
3.360,00	TRÊS MIL TREZENTOS E SESENTA REAIS	

Autorizo o Fornecimento,  
ITUIUTABA/MG, 17 de maio de 2021

**Favor confirmar recebimento  
deste, com carimbo CNPJ, data  
e assinatura Setor de Suprimento.  
(34) 3268-0401**

Autorização da Compra  
Gabriella Ferreira Montalvão  
CPL/SAE

Recebi em 20/05/21

JOSE ALVES VILELA JÚNIOR

**[21.164.454/0001-78]**

**CASA DA TOPOGRAFIA EIRELI**

RUA ORANGE, 53  
BAIRRO SÃO PEDRO - CEP 30330-020

**[BELO HORIZONTE - MG]**

CONFERE COM O ORIGINAL  
ITUIUTABA (MG) 25/06/21  
*[Handwritten signature]*

Voltar

Imprimir



## Certificado de Regularidade do FGTS - CRF

**Inscrição:** 21.164.454/0001-78

**Razão Social:** CASA DA TOPOGRAFIA LTDA

**Endereço:** RUA ORANGE 53 2 ANDAR / SAO PEDRO / BELO HORIZONTE / MG /  
30330-020

A Caixa Econômica Federal, no uso da atribuição que lhe confere o Art. 7, da Lei 8.036, de 11 de maio de 1990, certifica que, nesta data, a empresa acima identificada encontra-se em situação regular perante o Fundo de Garantia do Tempo de Serviço - FGTS.

O presente Certificado não servirá de prova contra cobrança de quaisquer débitos referentes a contribuições e/ou encargos devidos, decorrentes das obrigações com o FGTS.

**Validade:** 25/04/2021 a 22/08/2021

**Certificação Número:** 2021042501581496169053

Informação obtida em 10/05/2021 16:58:56

A utilização deste Certificado para os fins previstos em Lei esta condicionada a verificação de autenticidade no site da Caixa:  
**[www.caixa.gov.br](http://www.caixa.gov.br)**

CONFERE COM O ORIGINAL  
ITUIUTABA (MG) 25/06/21  
*[Handwritten signature]*

*[Handwritten signature]*



MINISTÉRIO DA FAZENDA  
Secretaria da Receita Federal do Brasil  
Procuradoria-Geral da Fazenda Nacional

**CERTIDÃO NEGATIVA DE DÉBITOS RELATIVOS AOS TRIBUTOS FEDERAIS E À DÍVIDA  
ATIVA DA UNIÃO**

Nome: **CASA DA TOPOGRAFIA EIRELI**  
CNPJ: **21.164.454/0001-78**

Ressalvado o direito de a Fazenda Nacional cobrar e inscrever quaisquer dívidas de responsabilidade do sujeito passivo acima identificado que vierem a ser apuradas, é certificado que não constam pendências em seu nome, relativas a créditos tributários administrados pela Secretaria da Receita Federal do Brasil (RFB) e a inscrições em Dívida Ativa da União (DAU) junto à Procuradoria-Geral da Fazenda Nacional (PGFN).

Esta certidão é válida para o estabelecimento matriz e suas filiais e, no caso de ente federativo, para todos os órgãos e fundos públicos da administração direta a ele vinculados. Refere-se à situação do sujeito passivo no âmbito da RFB e da PGFN e abrange inclusive as contribuições sociais previstas nas alíneas 'a' a 'd' do parágrafo único do art. 11 da Lei nº 8.212, de 24 de julho de 1991.

A aceitação desta certidão está condicionada à verificação de sua autenticidade na Internet, nos endereços <<http://rfb.gov.br>> ou <<http://www.pgfn.gov.br>>.

Certidão emitida gratuitamente com base na Portaria Conjunta RFB/PGFN nº 1.751, de 2/10/2014.  
Emitida às 18:13:05 do dia 28/04/2021 <hora e data de Brasília>.  
Válida até 25/10/2021.

Código de controle da certidão: **927F.D106.F372.1AEB**  
Qualquer rasura ou emenda invalidará este documento.

CONFERE COM O ORIGINAL  
ITUITABA (MS) 25/06/21  
*Daniel*

*D*  
*am*